

Encuentro Virtual N°16

“Ordenamiento Territorial y Recurso Hídrico - Segunda Parte”

Fotografías: Adolfo León Correa Silva





Invitados:

Alcaldes, Secretarios de Planeación,
Directores de Provincias, Integrantes de
Concejos Municipales y Consejos Territoriales
de Planeación, Curadores Urbanos y público
en general interesado en el ordenamiento
territorial


Encuentro N°16

Ordenamiento Territorial y Recurso Hídrico Segunda Parte

Expositores

- Departamento Nacional de Planeación - DNP
- Ministerio de Ambiente y Desarrollo Sostenible - MADS
- Ministerio de Vivienda, Ciudad y Territorio - MVCT
- Instituto Geográfico Agustín Codazzi - IGAC
- Instituto de Hidrología, Meteorología y Estudios Ambientales - IDEAM

Nov. 29 | 8:00 a.m. a 12:00 m.

Conéctate por Teams 

Más información:

planeacion@corantioquia.gov.co



Agenda Encuentro N°16 Ordenamiento Territorial y Recurso Hídrico – Segunda Parte



HORA	TEMA ENCUENTRO N° 16 – NOVIEMBRE 29 2024	EXPOSITOR
8:00 - 8:20	Saludo, instalación del Encuentro por parte del Comité Interinstitucional y presentación de agenda del día	Comunicadora Tatiana Ricardo CORANTIOQUIA - Diana Henao CORNARE
8:20 – 9:20	ORDENAMIENTO TERRITORIAL ALREDEDOR DEL AGUA: AVANCES EN LA PLANIFICACIÓN DESDE EL NIVEL NACIONAL	Hernando González Murillo Minambiente, DNP y Minvivienda
	PREGUNTAS	
9:20 – 10:00	CICLO HIDROLÓGICO – MONITOREO DEL RECURSO HÍDRICO – INFORMACIÓN PARA EL ORDENAMIENTO TERRITORIAL	Camilo Alejandro Pedraza Pérez IDEAM
	PREGUNTAS	
10:00 – 10:15	RECESO	
10:15 – 11:30	LOS PLANES DE ORDENAMIENTO TERRITORIAL DE ANTIOQUIA EN COLOMBIAOT, Y LINEAMIENTOS TÉCNICOS PARA LA ELABORACIÓN DE LA CARTOGRAFÍA DE LOS POT.	Leidy Maritza Bernal Vargas Carlos Andrés Franco Prieto Rafael Humberto Cuadros Romero IGAC
	PREGUNTAS	
	GENERACIÓN Y VALIDACIÓN DE PRODUCTOS DE CARTOGRAFÍA BÁSICA	
	PREGUNTAS	
11:30 - 12:00	CIERRE DEL ENCUENTRO Y COMPROMISOS	Comité Interinstitucional



ENCUENTROS DE ACOMPAÑAMIENTO A LOS MUNICIPIOS PARA EL FORTALECIMIENTO DEL ORDENAMIENTO TERRITORIAL Y LA REVISIÓN DE SUS POT

Nº	FECHA	TEMA	PRESENTAN (Ver Nota 1)
1	Noviembre 25 y 27 – 2020 Diciembre 1 – 3 - 2020	Presentación de la estrategia de acompañamiento “Hacia la Consolidación de un Modelo de Ocupación Regional Sostenible” (Ver Nota 2)	Gobernación de Antioquia y Corantioquia
2	Junio 22 - 2021	Orientaciones Nacionales para la revisión de los POT.	MVCT, MADS, UPRA, IGAC
3	Octubre 14, 21, 28 y Noviembre 4 – 2021	Orientaciones de La Gobernación de Antioquia, AMVA y Corantioquia para la revisión de los POT. (Ver Nota 3)	AMVA, Gobernación de Antioquia y Corantioquia
4	Mayo 3 - 2022	Generalidades del POT. (Ver Nota 4)	MVCT
5	Mayo 25 - 2022	Orientaciones para la incorporación de la Gestión del riesgo en los POT. (Ver Nota 5)	MVCT
6	Junio 30 - 2022	Proceso de Licenciamiento urbanístico y últimas disposiciones normativas. (Ver Nota 6)	MVCT
7	Julio 28 - 2022	Gestión de información POT para alimentar la plataforma nacional Colombia OT - Especificaciones técnicas.	IGAC
8	Septiembre 7 - 2022	Legalización de asentamientos humanos en el marco del ordenamiento territorial.	MVCT
9	Septiembre 29 - 2022	Cargue de información de los POT en plataforma Colombia OT. (Ver Nota 7)	IGAC
10	Octubre 20 - 2022	Seguimiento y evaluación a la ejecución del POT - Planes Parciales	MVCT - MADS
11	Septiembre 14 - 2023	Acompañamiento para el cargue de información de los POT de Antioquia en Colombia OT	IGAC
12	Noviembre 22 - 2023	Plan de Ordenamiento Territorial, fundamento para la elaboración del Plan de Desarrollo Municipal	IGAC - DNP - Minambiente
13	Junio 6 - 2024	El POT como instrumento para el fortalecimiento del ordenamiento territorial (Ver Nota 8)	MVCT - IGAC
14	Julio 25 - 2024	Orientaciones para la incorporación de las determinantes ambientales en los Planes de Ordenamiento Territorial	MVCT - MADS - IGAC
15	Septiembre 19 - 2024	Ordenamiento Territorial y Recurso Hídrico (Primera Parte)	MADS

NOTAS:

1	Siglas: MVCT - Ministerio de Vivienda Ciudad y Territorio. MADS - Ministerio de Ambiente y Desarrollo Sostenible. UPRA - Unidad de Planificación Rural Agropecuaria. IGAC - Instituto Geográfico Agustín Codazzi. AMVA - Área Metropolitana del Valle de Aburrá.
2	Se realizaron 4 encuentros por grupos de municipios de la jurisdicción de Corantioquia. La estrategia de acompañamiento a los municipios inicia entre la Gobernación de Antioquia y Corantioquia.
3	A partir de este encuentro se incorpora el AMVA a la estrategia de acompañamiento interinstitucional. Se realizaron 4 encuentros por grupos de los 80 municipios de la jurisdicción de Corantioquia, dentro de los cuales están los municipios de la jurisdicción del AMVA.
4	Los 3 primeros encuentros fueron dirigidos a Alcaldes y Secretarios de Planeación, de los municipios de la Jurisdicción de Corantioquia. Este encuentro fue dirigido a integrantes de los Consejos Territoriales de Planeación y Concejos Municipales, adicionalmente se convocó a los Alcaldes y Secretarios de Planeación de los 80 municipios de la jurisdicción de Corantioquia.
5	A partir de este encuentro se amplió la convocatoria a todos los municipios del departamento de Antioquia: Alcaldes, Secretarios de Planeación e integrantes de los Concejos Municipales y Consejos Territoriales de Planeación.
6	A partir de este encuentro se incluye en el público convocado a los curadores urbanos del Área Metropolitana del Valle de Aburrá - AMVA.
7	Se brindó la charla del IGAC y se reprogramó la del MVCT esta última relacionada con el Seguimiento a los POT.
8	A partir del 2024 se invita a Cornare y Copourabá a hacer parte del Comité Interinstitucional.



1

www.corantioquia.gov.co

Temáticas / Ordenamiento Ambiental del Territorio

corantioquia.gov.co/ordenamiento-ambiental-del-territorio/

Sirena Home | Microsoft 365 Adobe Acrobat

+ Encuentro 1 (noviembre-diciembre 2020)

+ Encuentro 2 (junio 2021)

+ Encuentro 3 (octubre - noviembre 2021)

+ Encuentro 4 (mayo 3 - 2022)

+ Encuentro 5 (mayo 25 - 2022)

3

+ Encuentro 6 (junio 30 - 2022)

+ Encuentro 7 (julio 28 - 2022)

+ Encuentro 8 (septiembre 7 - 2022)

+ Encuentro 9 (septiembre 29 - 2022)

+ Encuentro 10 (octubre 20 - 2022)

+ Encuentro 11 (septiembre 14 - 2023)

+ Encuentro 12 (noviembre 22 - 2023)

+ Encuentro 13 (junio 6 - 2024)

+ Encuentro 14 (julio 25 - 2024)

+ Encuentro 15 (septiembre 19 - 2024)



2



• Avisos
• Boletines
• Notificaciones



Temáticas



3

corantioquia.gov.co/tematicas/

Home | Microsoft 365



Áreas

Protegidas



Red

BIO +



Gestión

del riesgo



Producción

y Consumo Sostenible



Pagos

por Servicios Ambientales



SGI

para conveniantes y contratistas



Modelo

de Administración de los Recursos naturales



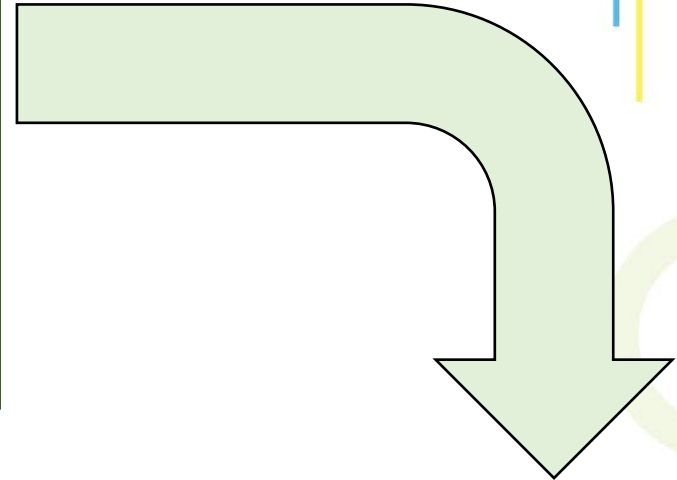
Control y seguimiento

Integral y participativo

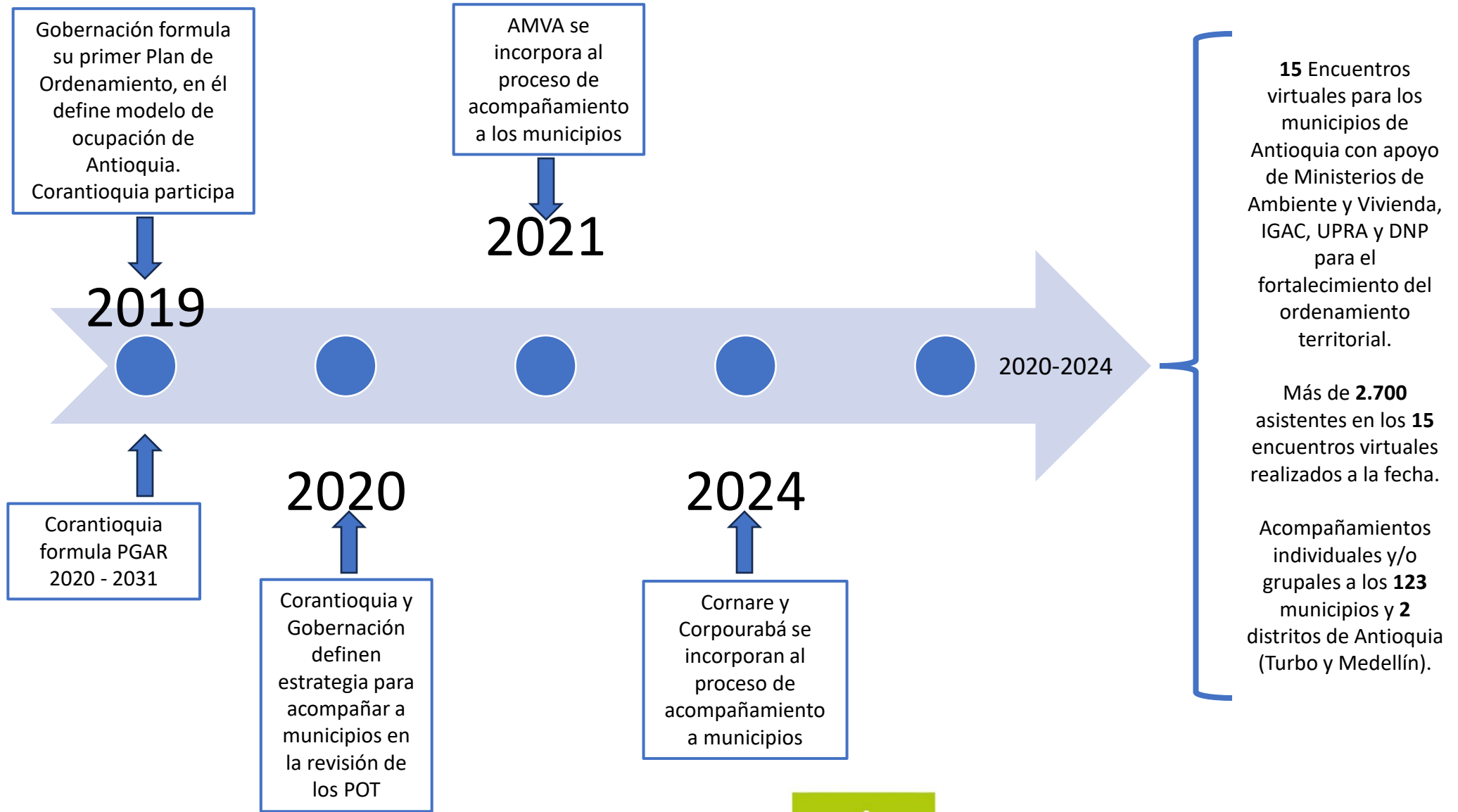


Ordenamiento

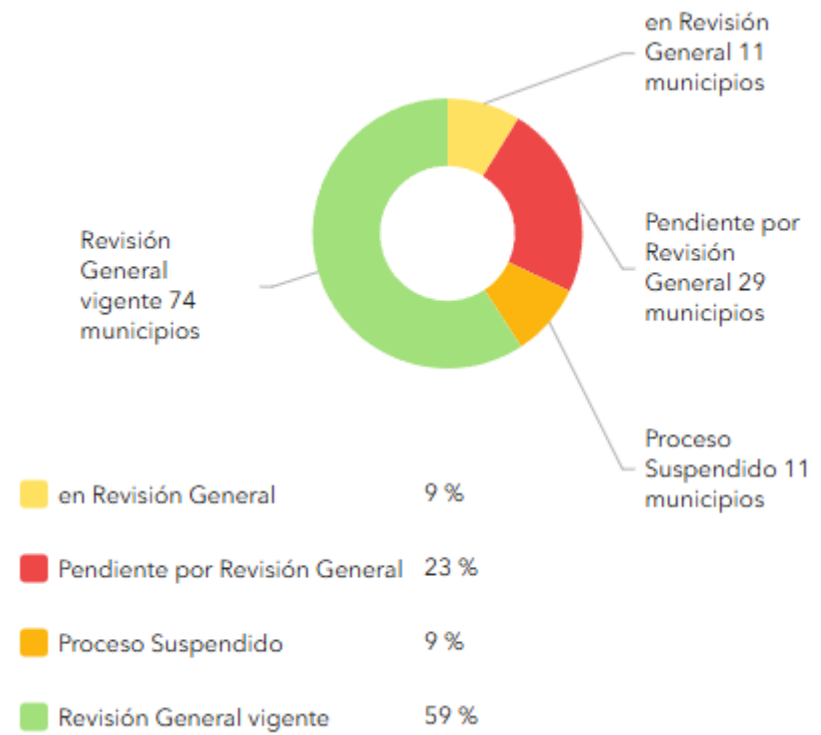
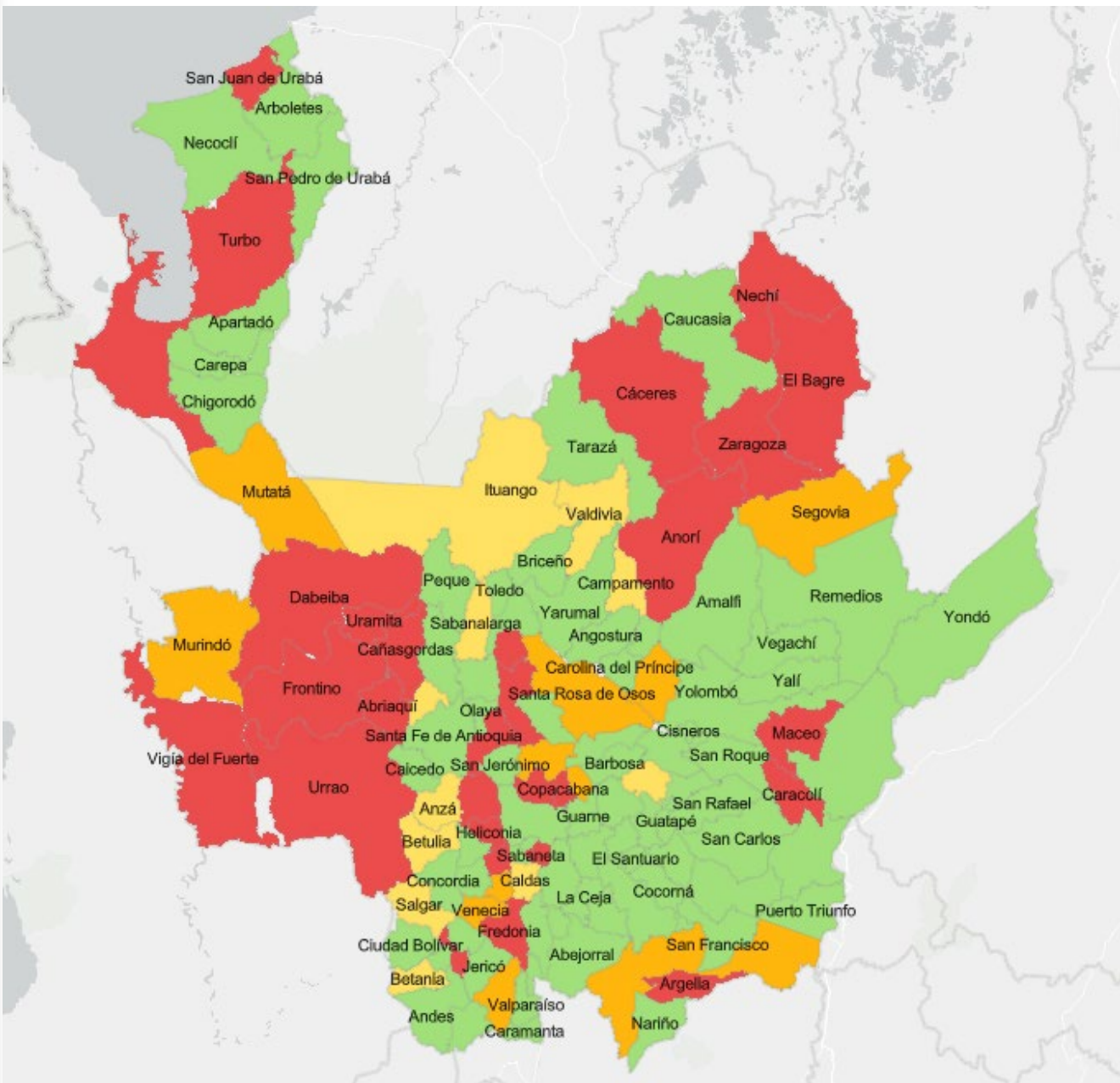
Ambiental del Territorio



Antecedentes- Articulación Interinstitucional



Municipios con Revisión de general de largo plazo



Fuente Información:
 Gobernación de Antioquia
 Corte de información: Noviembre 2024
 Cualquier inquietud comunicarse con el funcionario
 John Jairo Ramírez Gaviria al correo:
john.ramirez@antioquia.gov.co

- Las preguntas, inquietudes o dudas que se presenten deben registrarse en la opción de preguntas y respuestas del Teams.
- Las inquietudes serán tratadas al finalizar las intervenciones de los ponentes.
- Agradecemos que las preguntas estén relacionadas con los temas del encuentro.



- Solicitamos diligenciar el listado de asistencia que se dispondrá en el chat para que sirva de soporte al informe que se realizará.
- Estos datos servirán para informarles cuando las memorias del encuentro estén disponibles y para convocarlos a próximos encuentros.
- Por último, les pedimos diligenciar la evaluación del evento que se compartirá en el chat, al finalizar el Encuentro.

Recordamos que la información que allí nos suministren será tratada de acuerdo con la política de datos de la corporación, la cual podrán encontrar en nuestro sitio web.





Hernando González Murillo - Minambiente

Estadístico, Universidad Nacional de Colombia. Maestría en Planificación Urbana y Regional, Universidad de Sao Paulo Brasil. Maestría en Pensamiento Estratégico y Prospectiva, Universidad Externado de Colombia.

Experiencia en Planificación Urbana y Regional en el Departamento Nacional de Planeación – DNP, Ministerio de Vivienda, Unidad de Planificación Rural Agropecuaria – UPRA, Unidad de Planificación Minero Energética – UPME, Consultor Planificación Territorial.

Actualmente contratista en la Dirección de Ordenamiento Ambiental Territorial – DOAT, del Ministerio de Ambiente.



Ambiente





Camilo Alejandro Pedraza Pérez - IDEAM

Ingeniero Geógrafo, Universidad de Bogotá Jorge Tadeo Lozano. Especialización en Gerencia de Proyectos en Ingeniería, Universidad de La Salle Bogotá.

Experiencia de más de 25 años en el HIMAT – IDEAM como Hidrólogo - Subdirección de Hidrología, también como Coordinador de las Áreas Operativas: 02 Barranquilla, 05 Santa Marta, 11 Bogotá, de IDEAM.

Actualmente se desempeña como Coordinador del Grupo de Monitoreo Hidrológico de la Subdirección de Hidrología - IDEAM



Leidy Maritza Bernal Vargas - IGAC



Ingeniera Catastral y Geodesta. Especialista en Sistemas de Información Geográfica, Universidad Distrital Francisco José de Caldas y Magister en Planeación Urbana y Regional.

Cuenta con experiencia profesional de 15 años en procesos de ordenamiento territorial regional y municipal, en instituciones nacionales en la reglamentación normativa y articulación de los diferentes instrumentos del sector agricultura y desarrollo rural y el ordenamiento territorial, generación de lineamientos metodológicos, construcción de modelos territoriales, estándares y especificaciones técnicas, entre otros.

Actualmente se desempeña como líder de ordenamiento territorial en la Dirección de Gestión de Información del IGAC.





Carlos Andrés Franco Prieto – IGAC

Ingeniero Catastral y Geodesta de la Universidad Distrital Francisco José de Caldas. Magister en Geomática de la Universidad Nacional de Colombia. Posee más de 20 años de experiencia en la gestión de información geográfica, proyectos de investigación, uso y aplicación de tecnologías geoespaciales y docente universitario en estas ramas.

Desde hace más de 12 años es funcionario del IGAC, donde ha estado en las áreas de geografía, cartografía e investigación. Actualmente es el Subdirector de Cartografía y Geodesia del IGAC.





Rafael Humberto Cuadros Romero – IGAC

Ingeniero Civil y Topógrafo con formación en Posgrados de Sistemas de Información Geográfica (SIG) y Programación Aplicada.

Más de 15 años de experiencia en el sector público y privado, desarrollando e implementando soluciones geospaciales para diversas aplicaciones. Amplios conocimientos en captura, procesamiento, análisis, control de calidad y visualización de datos cartográficos. Experiencia en el manejo de herramientas SIG como ArcGIS PRO, QGIS y software de programación (Python, R).

Actualmente se desempeña como Gestor de Calidad y Validación de productos cartográficos en la Subdirección Cartográfica y Geodésica.



**¡Muchas
gracias!**



CORANTIOQUIA