




LEYENDA

- Bocatomas
- Manatales
- Nacimientos Drenajes Superficiales (IGAC)

Prioridad de Conservación


- Serranía de Buriticá


Estudio técnico para la declaratoria como Área Protegida Regional La Serranía de Buriticá

Buriticá (Antioquia)

ESCALA: 1:182,000 FEBRERO DE 2023



INFORMACIÓN RELEVANTE RECURSO HÍDRICO SERRANÍA DE BURITICÁ

FUENTE DE INFORMACIÓN

BÁSICA
IGAC, Jurisdicción CORANTIOQUIA

TEMÁTICA
Polígono Propuesto

INFORMACIÓN DE REFERENCIA

Sistema de Coordenadas
MAGNA Colombia Origen Único - CTM12
Proyección: Transverse Mercator Datum: MAGNA
Falso Este: 5,000,000 Falso Norte: 2,000,000
Meridiano Central: -73 Factor de Escala: 0,9992
Latitud de Origen: 4 Unidades: Metros

CONVENCIONES

- Vía
- Drenaje Sencillo
- Límite Veredal
- Límite Municipal

Drenaje Doble

- Cuerpo de Agua
- Lecho Seco ó Cauce