

Bienvenidos Audiencia Pública

Rendición de cuentas
Plan de Acción
2012 - 2015



CORANTIOQUIA

20 años

ORDEN DEL DÍA

1. Saludo del delegado del Gobernador de Antioquia Dr. Hernán Porras, quien actuará como Presidente de la Audiencia Pública.
2. Presentación del Informe de Rendición de Cuentas vigencia 2012-2015.
3. Intervenciones de personas autorizadas:

Director General

Miembros del Consejo Directivo

Tres representantes de la Asamblea Corporativa

Procurador o su delegado

Contralor o su delegado

Defensor del Pueblo o su delegado

4. Intervenciones de las personas inscritas.
5. Respuesta a las intervenciones por parte del Director General.
6. Terminación de la Audiencia.



CORANTIOQUIA

20
años

Audiencia Pública de Rendición de Cuentas Plan de Acción 2012 – 2015 Corantioquia Actúa



Contenido

- 🌀 ¿Cómo lo hicimos?
- 🌀 Corantioquia en el Territorio
- 🌀 Fortalecimiento a la Participación Ciudadana en lo Ambiental
- 🌀 Presencia en Corporaciones Públicas
- 🌀 Acciones Institucionales
- 🌀 Articulación Interinstitucional para la Gestión Ambiental
- 🌀 Resultados Convenios Interinstitucionales
- 🌀 Consolidados de ejecución física y financiera
- 🌀 Logros por programas y proyectos



¿ Cómo lo hicimos?

Construcción Participativa Plan de Acción 2012-2015



Territoriales



Organizaciones no gubernamentales



Afrocolombianos

Construcción Participativa Plan de Acción 2012-2015



Indígenas



Sectores productivos



Academia



Estrategia de Participación

Actores Externos

Administraciones Municipales

Afrocolombianos Indígenas

Gremios Universidades

ONG Decisores Políticos

Medios Comunitarios

Red Pegate Medios Masivos

Estrategia de Comunicación

Coranet

Agenda de Medios

Redes Sociales


Página Web

Actores Internos

Mesas Articuladoras

Grupos Primarios

Construcción Participativa Plan de Acción 2012-2015



Plan de Acción 2012-2015

Corantioquia Actúa

Orientaciones y Retos

- 🌀 **Fortalecimos la entidad para responder a todos los retos**, se actualizaron los procesos y se ajustó la estructura y la planta de personal para responder a los retos de la entidad.
- 🌀 **Logramos trabajos conjuntos con todas las entidades**, como resultado de la gestión acompañada con los sectores públicos y privados se logró resultados positivos y exitosos para la comunidad y el Patrimonio Ambiental.
- 🌀 **Trabajamos con los municipios**, fortalecimos los procesos adelantados y ejecutamos acciones conjuntas.
- 🌀 **Posicionamos y materializamos el enfoque de derechos** con las comunidades y el patrimonio ambiental.

A scenic view of a mountain valley. In the foreground, there is a dense forest of Corantioquia plants, which are characterized by their thick, waxy, rounded leaves and small yellow flowers. The plants are growing on a rocky, uneven terrain. In the background, the landscape opens up into a wide valley with rolling hills and a mix of green vegetation and brownish patches, possibly indicating agricultural fields or cleared land. The hills are covered in a dense forest, and the sky is filled with soft, white clouds. The overall scene is a beautiful representation of a mountainous landscape.

Corantioquia en el Territorio

Corantioquia en el Territorio

- 🌀 Presencias Institucionales
- 🌀 Acciones en el Territorio
- 🌀 Visitas de seguimiento
- 🌀 Distinción Vida
- 🌀 Corantioquia 20 años

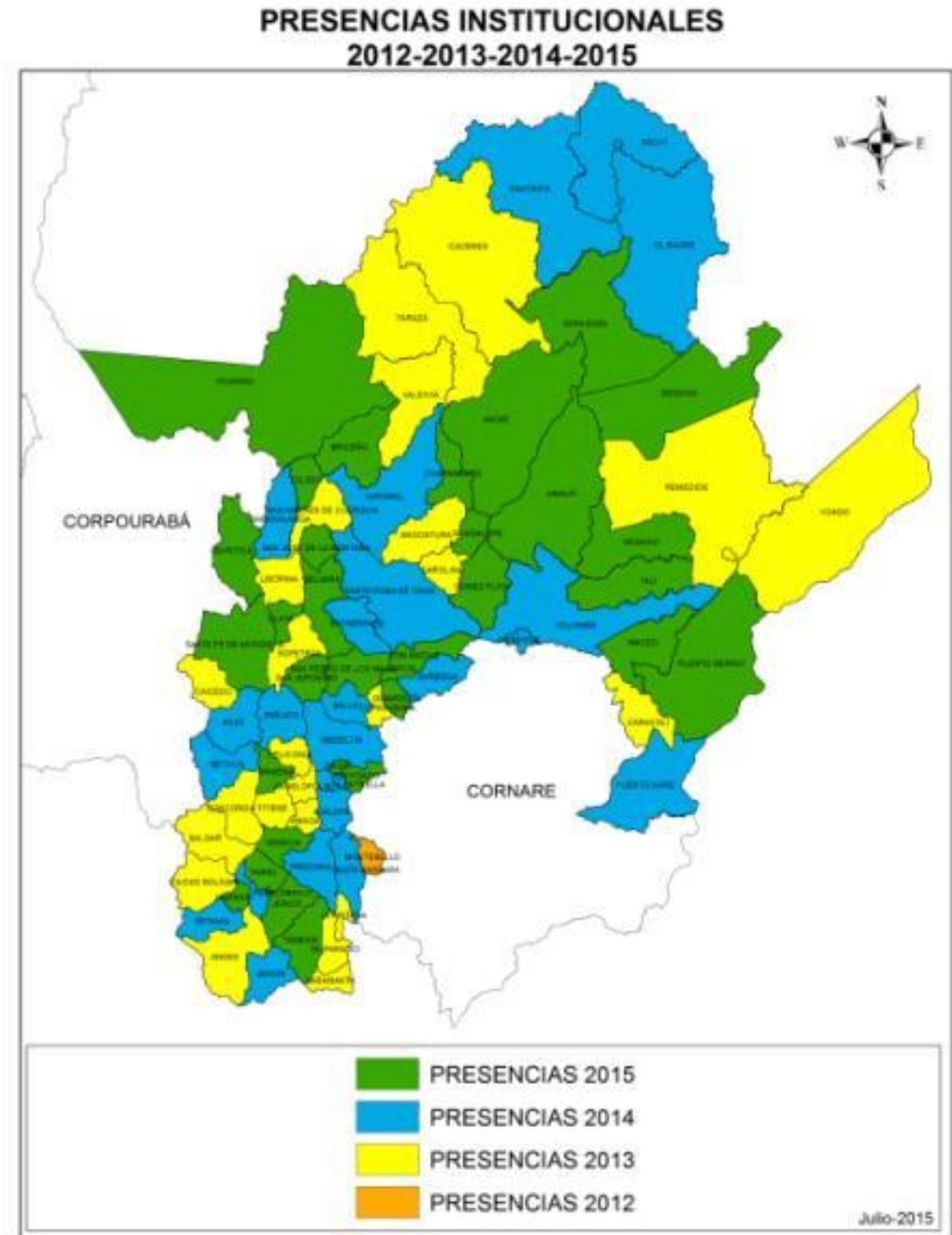


Presencias Institucionales

Presencias Institucionales

2.286 usuarios atendidos
12.177 actores formados e informados

Total Presencias: 80



Hevéxicos



Anzá



Caicedo



Sabanalarga



Hevéricos



Santa Fe de Antioquia



San Jerónimo



Buriticá



Citará



Betania



Hispania



Concordia



Citará



Ciudad Bolívar



Jardín



Salgar



Cartama



Caramanta



Jericó



Santa Bárbara



Cartama



Támesis



Valparaíso



Montebello



Aburrá Sur



Amagá



Caldas



Sabaneta



Aburrá Sur



Envigado



Heliconia



Itagüí



Aburrá Norte



Girardota



Medellín- Santa Elena



Aburrá Norte



Barbosa



Bello



Copacabana

Tahamíes



Angostura



Campamento



Entreríos

Tahamíes



Ituango



Gómez Plata



San Pedro de los Milagros



Panzenú



Nechí



Tarazá



Valdivia



Panzenú



Zaragoza



Tarazá



El Bagre



Zenufaná



Cisneros



Maceo



Segovia





Equipos de las Oficinas Territoriales en Presencias Institucionales



Tahamíes



Citará



Hevéxicos



Aburrá Sur

Equipos de las Oficinas Territoriales en Presencias Institucionales



Zenufaná



Aburrá Norte



Panzenú



Cartama


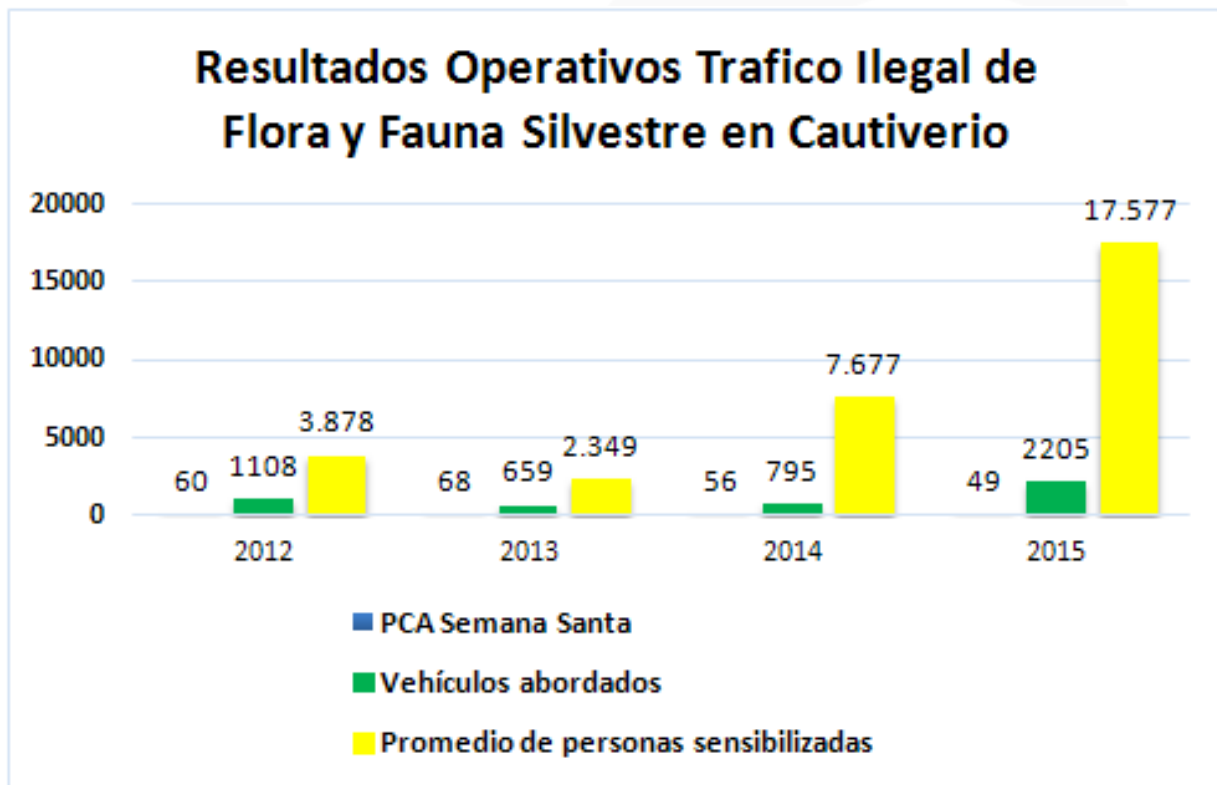


Acciones en el Territorio



Estrategia de control al tráfico ilegal de fauna silvestre en cautiverio

Resultados al control del tráfico ilegal de fauna silvestre en cautiverio



Operativos y sensibilización



Resultados al control del tráfico ilegal de fauna silvestre en cautiverio



- Sensibilización sobre los recursos naturales, el tráfico ilegal de flora y fauna silvestre en cautiverio y actividades en gestión de residuos sólidos.
- Canal Teleantioquia y otros medios de comunicación con difusión masiva de las actividades programadas.



Día Mundial del Medio Ambiente

Día Mundial del Medio Ambiente 2013



2013

Conmemoración del año internacional de la cooperación en la esfera del agua:

- Talleres cartográficos participativos por territoriales.
- Conversatorios importancia del recurso hídrico y acciones de protección.
- 8 Manifiestos por el agua, uno por territorial.
- Firma de nuestro compromiso en el Día del Medio Ambiente.

Día Mundial del Medio Ambiente 2014



2014

Fortalecimiento de la cultura por la agricultura familiar con la participación de:

- 125 productores agroecológicos de 17 municipios.
- Ferias agroecológicas en los municipios de: Medellín, Támesis y Angostura.
- 7 mil visitantes en las 3 Ferias.

Día Mundial del Medio Ambiente 2015

Conmemoración con los 80 municipios:

- 144 eventos.
- Todos los servidores públicos tuvieron la oportunidad de estar en el territorio.
- Se desarrollaron actividades de:
 - Eventos de sensibilización.
 - Cine foro.
 - Carrusel ambiental.
 - Recorridos ecológicos.
 - Visitas guiadas.
 - Desfiles.
 - Siembras.
 - Talleres.
 - Jornadas de limpieza.
 - Lectura del territorio.



Lectura de Territorio en
el Municipio de Sabanalarga

En los 80 municipios conmemoramos Día Mundial del Medio Ambiente Aburrá Norte



Jornadas pedagógicas en el Municipio
de Copacabana



Recorrido de reconocimiento del territorio
en el Corregimiento Palmitas

En los 80 municipios conmemoramos Día Mundial del Medio Ambiente Aburrá Sur



Actividades pedagógicas en residuos sólidos en Amagá



Ordenamiento Ambiental con Niños
en el municipio de Caldas

En los 80 municipios conmemoramos Día Mundial del Medio Ambiente Cartama



Obra de teatro en el corregimiento
de Bolombolo - Venecia



Sensibilización en fauna silvestre en el
Municipio de Montebello

En los 80 municipios conmemoramos Día Mundial del Medio Ambiente Citará



Siembra de Árboles en
el Municipio de Andes



Reconciliación con la tierra en el
Municipio de Salgar

En los 80 municipios conmemoramos Día Mundial del Medio Ambiente Tahamíes



Siembra de Árboles en el Municipio
de Santa Rosa de Osos



Caminata al cerro El Encanto en
Gómez Plata



En los 80 municipios conmemoramos Día Mundial del Medio Ambiente Hevéxicos



Desfile ambiental en el Municipio de Caicedo



Lectura del territorio en el Municipio
de Sabanalarga

En los 80 municipios conmemoramos Día Mundial del Medio Ambiente Panzenú



Desfile ambiental en el Municipio de Cauca



Comunidad indígena Senú del Alto del Tigre en el
Municipio de Cáceres



Zenufaná: Día Mundial del Medio Ambiente, Presencia Institucional #80, Corantioquia 20 años



Recorrido en el Municipio de Puerto Berrío



Socialización soberanía alimentaria
en el Municipio de Puerto Berrío



Gremios y Sectores Empresariales

Actividades con sectores privados



Acuerdo de Responsabilidad Camacol – AMVA - Corantioquia

Acompañamiento

Asociación de Madereros: “Hacia la Legalidad de la Madera”.

CAMACOL. “Acuerdo de Responsabilidad Competitividad y Eficacia Ambiental con el Subsector Constructor”.

Grupo Sura y Cámara de Comercio: Gestión de Integral de Residuos Sólidos en el municipio de Jericó.

Sectores Productivos: Taller de Socialización del Acuerdo 441 de 2013, establecimiento de metas de carga contaminante.

Actividades con sectores privados



Comité Intergremial de Antioquia

Acompañamiento

Comité Intergremial de Antioquia: Foro sobre beneficios tributarios y vinculación a Producción y Consumo Sostenible.

ACOPI: Vinculación a Producción y Consumo Sostenible.

Asociación Nacional de Empresarios ANDI - Comité Ambiental.

- Vinculación a Producción y Consumo Sostenible.
- Socialización de estrategias institucionales en Gestión integral del Recurso Hídrico.

Actividades con sectores privados



Evento Producción Más Limpia, Valle de Aburrá

Acompañamiento

Ladrilleras Unidas de Antioquia- LUNSA: Capacitación en Trámites ambientales e Instrumentos económicos.

Pro Aburrá Norte. Convenio de Producción y Consumo Sostenible con las empresas de esta zona de la región.

Pro Aburrá Sur. Vinculación a los procesos de Producción y Consumo Sostenible.

Grupo Bancolombia: Mejoramiento ambiental-parques ecológicos en instituciones educativas rurales.

Actividades con sectores privados



Evento socialización promoción de escuelas agroecológicas

Acompañamiento

Fundación Grupo Familia: Gestión de residuos sólidos en municipios del Occidente de Antioquia.

Fundación Socya: Fortalecimiento de comunidades y promoción de escuelas agroecológicas.

Fundación ORBIS: Compromiso de vinculación al mejoramiento ambiental en instituciones educativas rurales.

Actividades con sectores privados



Encuentro con tomateros

Acompañamiento

Comité Departamental de Cafeteros: Gestión Integral del recurso hídrico, saneamiento rural y buenas prácticas ambientales.

Federación de Asociaciones Ganaderas de Antioquia – FAGA: Buenas prácticas ambientales y mejores técnicas disponibles.

Asociación de Acuicultores de Antioquia: Buenas Prácticas Ambientales y Mejores Técnicas Disponibles.

Asociación Colombiana de Porcicultores: Convenio de Producción y Consumo Sostenible y Acuerdo de Legalidad.



Visitas de Seguimiento

Visitas de Seguimiento

Visitas 2013

- Plantas Colanta
- Alpina
- Proyecto Hidroituango
- Minera San Fernando y AGROSAN en Amagá
- Subasta Ganadera SUGABERRIO
- Ciénaga La Samaria
- Refinería Ecopetrol

Visitas 2014

- Empresa Tablemac
- Empresa Campo Alegre
- Empresa Lácteos del Norte
- 20 Proyectos urbanísticos vía Las Palmas
- Proyecto Manantiales (Envigado)
- Empresa Minera Zandor S.A
- Constructora A.I.A
- Proyecto Piscícola El Gaitero
- Rellenos Sanitarios: Jericó, Santa Rosa de Osos, Caucaasia, Puerto Nare, Heliconia, Anzá, Caicedo, Ebéjico, Ciudad Bolívar, Salgar, Caramanta, Yarumal, Betulia, Nechí, Anzá y El Bagre



Visitas de Seguimiento



Visita Pequeña Central Hidroeléctrica San José de la Montaña

Visitas 2015

- 🌀 Celsia (Don Matías)
- 🌀 Minera Morrocota Gold (Gómez Plata)
- 🌀 Planta de Potabilización de Agua (Campamento)
- 🌀 Pequeña Central Hidroeléctrica (San José de la Montaña)
- 🌀 Jardín Botánico (Támesis)
- 🌀 Humedal Los Paticos (Puerto Nare)
- 🌀 Proyecciones de construcción de PTAR (San José de la Montaña, Don Matías, Armenia)
- 🌀 PTAR: El Caney en Santa Rosa de Osos y San Pedro de los Milagros)
- 🌀 Parque Ecológico El Salado (Envigado)
- 🌀 Visitas a Rellenos Sanitarios en los municipios de San José de la Montaña, Anorí, Toledo, Vegachí, Campamento, Toledo y Heliconia.
- 🌀 Atención de emergencia en Salgar



Distinción Vida

Distinción Vida

8 Categorías distinguidas



- 🌀 Categoría 1. Organizaciones Socioambientales.
- 🌀 Categoría 2. Desarrollo de Prácticas ambientales más allá de lo misional.
- 🌀 Categoría 3. Toda una Vida.
- 🌀 Categoría 4. Instituciones Educativas PRAES.
- 🌀 Categoría 5. Organizaciones Juveniles.
- 🌀 Categoría 6. Etnias.
- 🌀 Categoría 7. Investigación Aplicada.

Distinción Vida



2013



2014



2015

3.300 Asistentes

Distinción Vida: Desarrollo de prácticas ambientales más allá de lo misional.



2014

- 2013: Umata de Titiribí – Titiribí.
- 2014: Museo Juan del Corral - Santa Fe de Antioquia .
- 2015: Choucair Testing S.A.

Distinción Vida: Instituciones educativas



2014

2013: Prae I. E La Pintada.

2014: Institución Educativa Manuel José Caicedo – Barbosa.

2015: Institución Educativa Rural San Francisco de Asís – Jericó.

Distinción Vida: Comunidades étnicas



2015

2013: Cabildo Mayor Indígena Senú – Cáceres.

2014: Comunidad indígena Valle del Sol - Puerto Claver – El Bagre.

2015: Guardia Indígena Ambiental del Resguardo Indígena Los Almendros – El Bagre.

Distinción Vida: Organizaciones socio-ambientales



2013

2013: Asociación Gremial de Hevicultores ASOGROECAN - El Bagre.

2014: Asociación Cabildo Verde Cauca limpio - Territorial Carama .

2015: Asociación de Mujeres Organizadas – Yolombó.

Distinción Vida: Investigación aplicada



2014

2013: Transformemos R.S. –
Támesis.

2014: Institución Educativa Rural
Alto del Corral – Heliconia.

2015: Zoológico Santa Fe de
Medellín.

Distinción Vida: Organizaciones juveniles



2015

- 2013: Grupo Ecológico – Tarso.
- 2014: Corporación de atención y protección animal HUELLITAS-Yarumal.
- 2015: grupo de teatro La voz y el gesto – Liborina.

Distinción Vida: A toda una vida



2013

2013: Gladis Camaño Mejía - Puerto Nare.

2014: Rodrigo de Jesús Tobón Tamayo – Jericó.

2015: Rubiela de los Dolores Urrego Bustamante – Liborina.

Distinción Vida: Funcionario al interior de Corantioquia



2014

- 2013:** Juan Lázaro Toro - Subdirección de Ecosistemas.
- 2014:** Juan Camilo Restrepo Llano - Subdirección de Ecosistemas.
- 2015:** Saulo Enrique Hoyos Marín - Subdirección de Ecosistemas.



Corantioquia 20 años

Cartama / Aburrá Sur: Titiribí

🌀 Fecha: 28 de agosto



Citará: Ciudad Bolívar

🕒 Fecha: 11 de Septiembre



Tahamíes: San Pedro de los Milagros

🕒 Fecha: 12 de septiembre



Hevéxicos: Sabanalarga

🌀 Fecha: 17 de septiembre



Evento Central: Medellín

🌀 Fecha: 25 de septiembre - Lugar: Pabellón Azul– Plaza Mayor



Evento Central Interno: Medellín

🌀 Fecha: 25 de septiembre - Lugar: Pabellón Azul– Plaza Mayor



Hevéxicos: Olaya

🌀 Fecha: 9 de octubre



Citará: Tapartó

🌀 Fecha: 10 de octubre



Panzenú: Zaragoza

🕒 Fecha: 16 de octubre



Fortalecimiento a la Participación Ciudadana en lo Ambiental



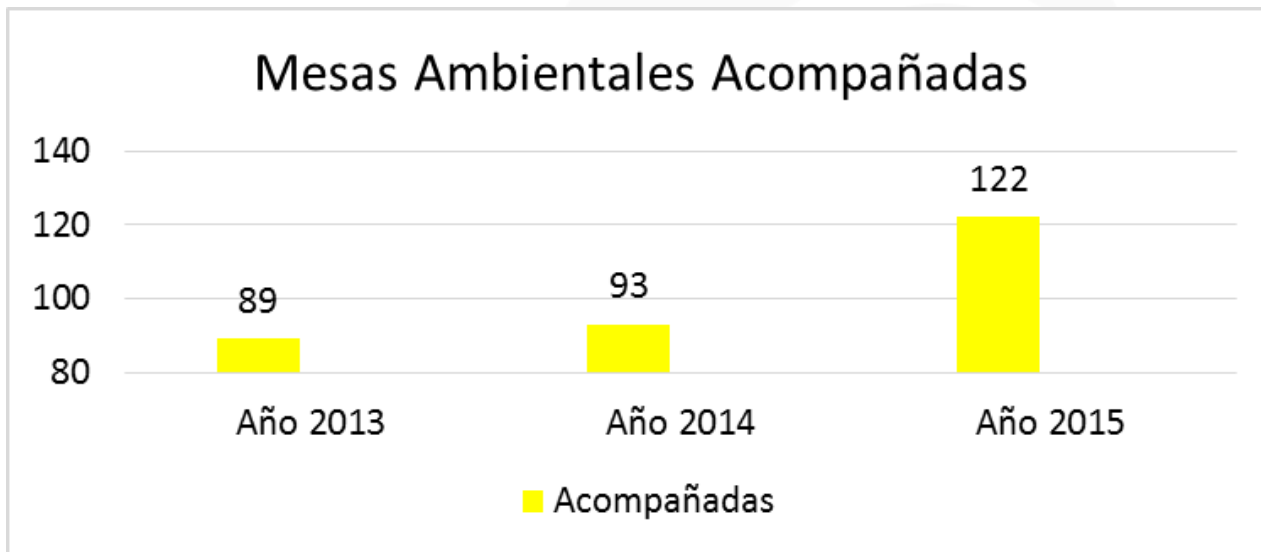
Fortalecimiento a la Participación Ciudadana en lo Ambiental

- ④ Mesas Ambientales.
- ④ Practicantes y aprendices.
- ④ Iniciativas Educativo Ambientales.
- ④ Red PRAE – CIDEAM.
- ④ Liderazgo Juvenil Ambiental.
- ④ Guardianes de la Naturaleza.
- ④ Comunidades Indígenas.
- ④ Comunidades Afrodescendientes.
- ④ Encuentro de periodismo ambiental.
- ④ Contratación pública para ONG.
- ④ Procesos en formación ambiental.



Mesas Ambientales

Mesas Ambientales



Reunión Mesa Ambiental en Hevéricos

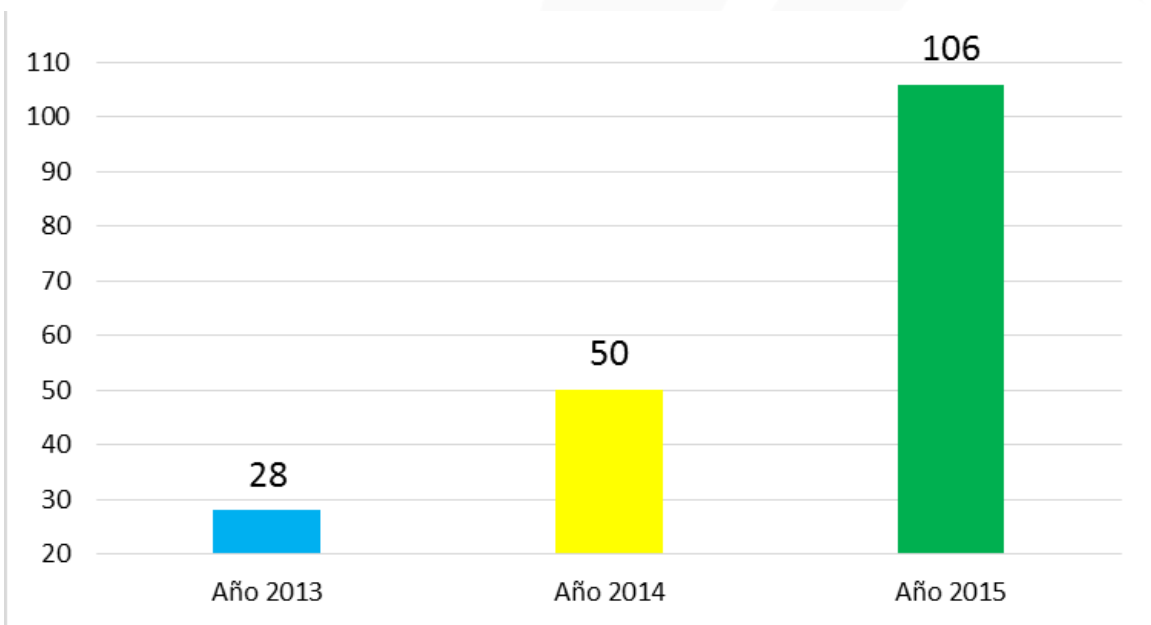
- 122 Mesas Ambientales acompañadas de las cuales 27 son nuevas.



Practicantes y Aprendices

Convocatoria Pública: Prácticas Académicas (sede central y oficinas territoriales)

Practicantes y Aprendices



cohorte 2013



cohorte 2014



cohorte 2015



CORANTIOQUIA

20 años



Iniciativas Educativo Ambientales

Convocatoria Pública: Iniciativas Educativo Ambientales

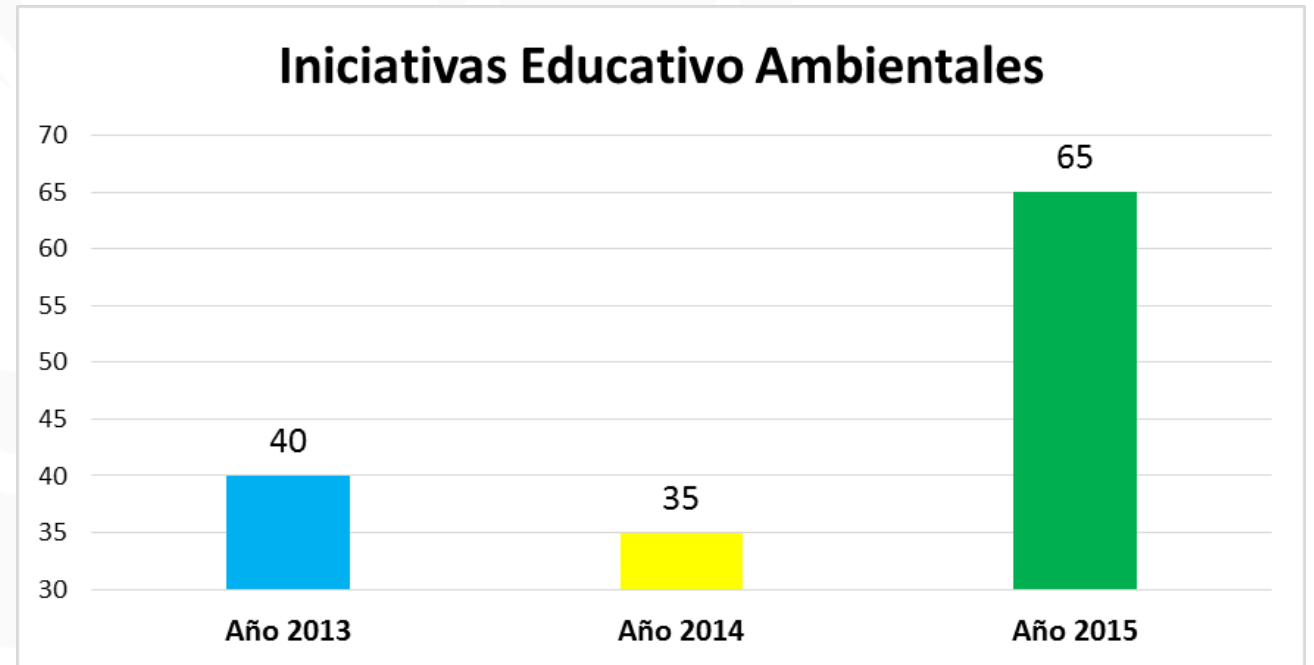
140 iniciativas apoyadas entre 2013- 2015



Proceso de siembra de arroz



Huerta plantas medicinales tradicionales





**Apoyo CIDEAM
Red PRAE**

Apoyo iniciativas CIDEAM – Red Prae

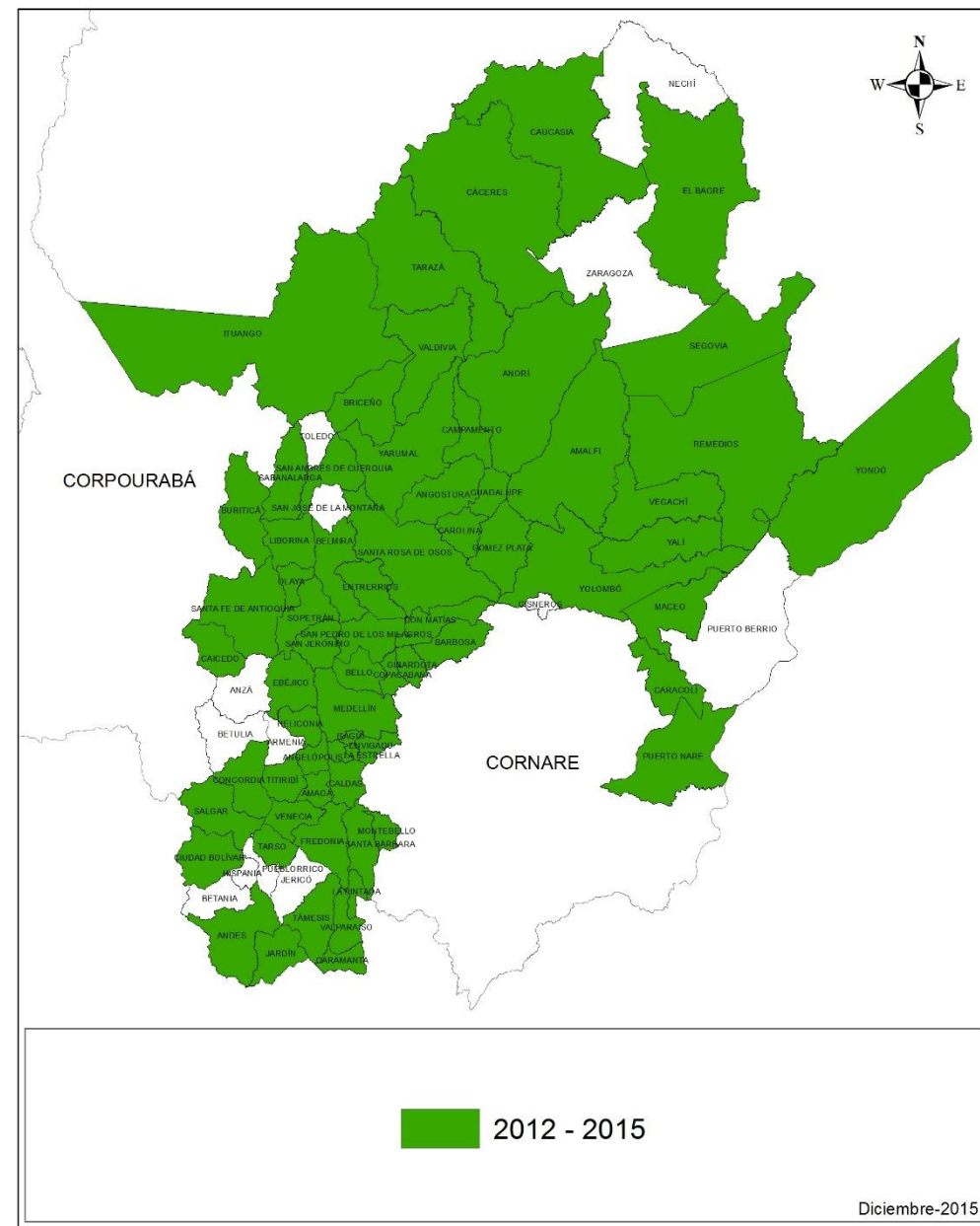


Red Prae – Cideam AMVA



Red Prae - Briceño

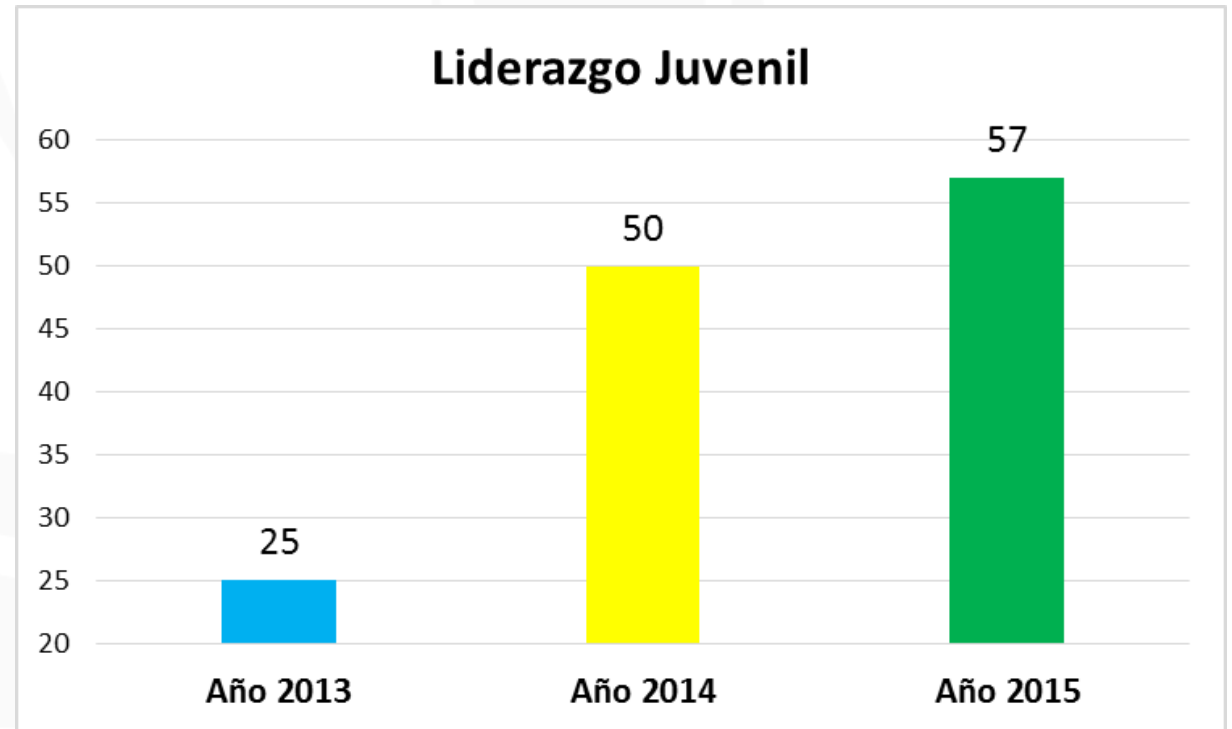
PRAES Y CIDEAM





Liderazgo Juvenil Ambiental

Liderazgo Juvenil Ambiental

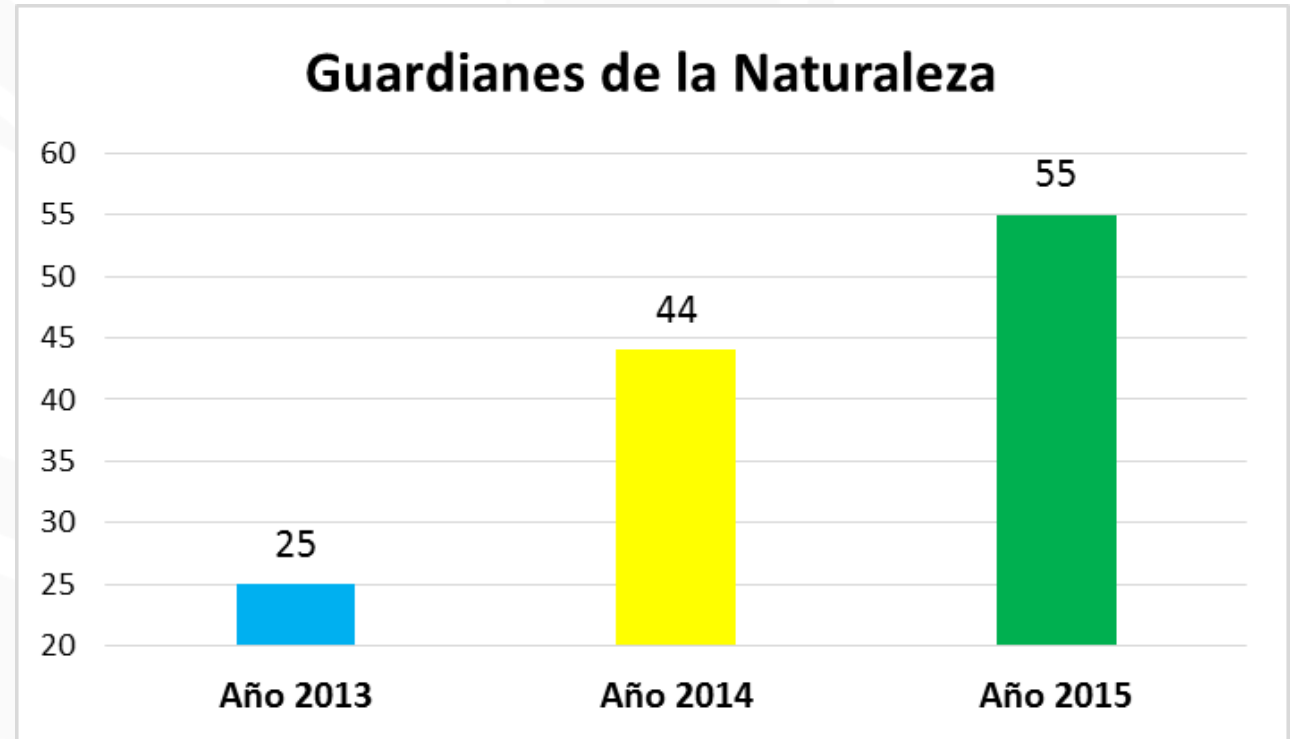


132 actividades de jóvenes acompañadas



Guardianes de la Naturaleza

Guardianes de la Naturaleza



- 55 grupos de guardianes de la naturaleza en 46 municipios



Comunidades Indígenas

Comunidades Indígenas



Encuentro Interétnico en Caucasia



Encuentro OAT en Alto el Tigre

- 🌀 11 planes de vida formulados.
- 🌀 2.122 personas en todos los procesos



Comunidades Afrodescendientes

Comunidades Afrodescendientes



- 🌀 60 planes de Etnodesarrollo formulados y acompañados.
- 🌀 63 Promotores ambientales de territorios afros apoyados.
- 🌀 Implementación de la estrategia de Guardaciénagas.



Encuentro de Periodismo Ambiental

I y II Encuentro de Periodismo Ambiental 2012 y 2015

Temas abordados

- ¿Qué es el periodismo ambiental?.
- Herramientas periodísticas.
- Institucionalidad ambiental en Antioquia y Colombia.
- Salida pedagógica: Recorrido Alto de San Miguel.



Participación de 70 periodistas de 50 municipios

Capacitación en Contratación Pública a las ONG's



Participación de 28 organizaciones

Temáticas tratadas

- 🌀 Marco regulatorio.
- 🌀 Principios de la contratación estatal.
- 🌀 Capacidad para contratar con el Estado.
- 🌀 Participación conjunta para contratar.
- 🌀 Derechos y obligaciones de las partes.
- 🌀 Requisitos financieros, jurídicos y técnicos para participar en un proceso de selección estatal.
- 🌀 Etapas por cada proceso de selección.



Procesos en formación ambiental

Procesos en formación ambiental

- Inteligencia Territorial. Universidad de Antioquia. **40 participantes de todas las territoriales.**
- Ordenamiento Ambiental Territorial. Universidad EAFIT – **115 participantes.** Territoriales Tahamíes, Citará y Cartama .
- Formación de dinamizadores educativo ambientales. **35 participantes.** Municipios, ONG, Autoridades y Funcionarios.
- Hidrogeología en el Bajo Cauca. Universidad de Antioquia. **25 participantes.**
- Gestión del Riesgo con énfasis en Redes Sociales de Monitoreo para Sistemas de Alertas Tempranas. Universidad de Antioquia - **80 municipios.**
- Gestión Minero Ambiental. Corporación Universitaria La Sallista. **57 participantes** de la Jurisdicción.



Sesión Diplomado

Presencia en Corporaciones Públicas





Presencia en Corporaciones Públicas

- 🌀 Congreso de la República
- 🌀 Asamblea Departamental
- 🌀 Concejos Municipales

Congreso de la República



Sesión descentralizada de la Comisión V de la Cámara de Representantes

- Senado de la República en la ciudad de Bogotá con el tema Plan Nacional de Desarrollo 2014-2018 “Todos por un Nuevo País”.
- Sesión descentralizada de la Comisión V de la Cámara de Representantes en Corantioquia, con el desarrollo de la Audiencia Pública proyecto de “Ley de Páramos”.
- Foro “Páramos y Humedales, reserva de vida”.
- Atención sobre la problemática Nacional ocasionada por el “Fenómeno de El Niño”.

Presencia en Concejos Municipales y Asamblea de Antioquia

Asamblea de Antioquia

- Ley 56 de 1981. “Por la cual se dictan normas sobre obras públicas de generación eléctrica y acueductos, sistemas de regadío y otras y se regulan las expropiaciones y servidumbres de los bienes afectados por tales obras”.
- Socialización de acciones de la Corporación ante los deslizamientos presentados en el margen izquierda del Río Aburrá a la altura del municipio de Envigado.
- Afectación ambiental por empresas en el norte del Valle de Aburrá.
- Autoridad ambiental en procesos de minería.



Sesión Asamblea descentralizada en el municipio de Girardota

Presencia en Concejos Municipales

Municipio	Tema
Entrerriós	Acciones y proyectos de Corantioquia
Bello	Plan de acción 2012-2015
Heliconia	Relleno Sanitario El Guacal
Buriticá	Acciones de atención Minería
Jericó	Relleno Sanitario Mariposas Amarillas
Envigado	Acciones y proyectos de Corantioquia proyecto de movilidad del Metroplús
Medellín	Metroplús, Río Medellín, afectaciones de ruido, movilidad, San Antonio de Prado (Guacal), Relleno Sanitario Pradera problemáticas corregimiento de San Cristóbal, Urgencia Manifiesta Río Aburrá, Concertación POT



Presencia en Concejos Municipales

En las territoriales

Territorial	Municipio	Nº
Tahamíes	Santa Rosa de Osos, Entreríos, Donmatías, Carolina del Príncipe, Angostura, San Andrés de Cuerquia, Belmira	8
Aburrá Sur	Amagá, Itagüí, Caldas, Envigado, Medellín	5
Zenufaná	Amalfi, Yolombó	2
Hevéxicos	Olaya, Anzá, Santa Fe de Antioquia	3
Aburrá Norte	Medellín – Sesiones Ordinarias	13
	Medellín – Comisiones Accidentales	21
	Copacabana, Girardota, Bello	3
Cartama	Santa Bárbara, Jericó, Venecia	3
Citará	Andes	1
Panzenú	Caucasia	2



Sesión Concejo de Medellín

Acciones Institucionales



Acciones Institucionales

- 🌀 Asamblea Corporativa
- 🌀 Consejo Directivo
- 🌀 Audiencias Públicas de Rendición de Cuentas
- 🌀 Certificación de la Gestión Integral de la Calidad, Modernización Institucional



Asamblea Corporativa

Asamblea Corporativa



2013

- 🌀 Aprobación de informe de la gestión anual.
- 🌀 Aprobación de los Estados Financieros.
- 🌀 Informe de aprobación de Revisoría Fiscal.
- 🌀 Elección revisoría fiscal.
- 🌀 Elección de Alcaldes representantes en el Consejo Directivo.



2014



2015



Consejo Directivo

Consejo Directivo Corantioquia



Sesión Consejo descentralizado
El Bagre

2013:

- Procedimiento para la Sustracción de las Áreas Protegidas.
- Gestión Integral de la Biodiversidad.

Sesión descentralizada en el municipio de El Bagre.

Consejo Directivo Corantioquia



Consejo Descentralizado

2014:

- Delimitación de 25,000 ha de páramos corporativos.
- Informe proceso de Certificación.
- Resultados Auditoría Regular Contraloría General de la República vigencia 2013 y presentación Plan de Mejoramiento.

Consejo Directivo ampliado: Codechocó, Corpourabá, Corantioquia:

- Mesa Interinstitucional de la Madera.
- Atención Áreas Protegidas.

Sesión descentralizada en los municipios de Jericó, Liborina y Santa Rosa de Osos.

Consejo Directivo Corantioquia



Sesión descentralizada en Anzá

2015:


- Política de la Gestión Integral del Recurso Hídrico.
- Gobernanza Forestal.
- Proyectos para el saneamiento hídrico.
- Seguimiento al proceso de Modernización Institucional.

Sesiones descentralizadas, en los municipios de Anzá y Caicedo

Declaratoria del Primer Parque Natural Regional



- 🌀 10.086 hectáreas de extensión sobre la cordillera Occidental de las cuales 3.677 ha son páramo.
- 🌀 Especies representativas como el oso andino, pumas, venados, colibrí del sol, mielero pechirrufo.
- 🌀 En flora predominan el bosque altoandino y ecosistema de páramo.



Audiencia Pública de Rendición de Cuentas

Preaudiencias Mesas Ambientales 2013-2015

25 preaudiencias durante los 3 años con énfasis en los siguientes temas:

- Citará y Cartama: Áreas Protegidas, Educación ambiental, Residuos sólidos.
- Aburrá Norte y Sur: Áreas protegidas (declaratoria del área de San Miguel), Ordenanza 058 sobre Mesas Ambientales.
- Tahamíes: Patrimonio hídrico, Áreas protegidas, Megaproyectos, Educación Ambiental.
- Hevéxicos: Patrimonio Hídrico, Minería, Educación ambiental, Residuos sólidos.
- Zenufaná: Protección de humedales, bosques, fauna, Minería y Residuos sólidos.
- Panzenú: Autoridad Ambiental, Patrimonio hídrico: humedales, río Cauca y el río Man.



Pre audiencias mesas ambientales Panzenú

400 personas participantes

Preaudiencias con representantes de comunidades Indígenas y Afrodescendientes



Pre-audiencia con líderes y gobernadores indígenas.



Pre-audiencia con afrodescendientes y participación de representantes de los consejos comunitarios.

Audiencia Pública de Rendición de Cuentas



2013



2014



2015

- Saneamiento básico
- Titulación colectiva de territorios
- Mantenimiento y recuperación de humedales
- Protección de fuentes hídricas
- Formación en gestión ambiental
- Fortalecimiento de red de jóvenes y comunidades étnicas
- Minería

Certificación de la Gestión Integral de la Calidad



- Octubre del 2014 por parte del ICONTEC Corantioquia es Certificada en calidad: normas NTC ISO 9001: 2008 y NTCGP 1000: 2009
- Ampliación del alcance de acreditación del Laboratorio Ambiental, para toma de muestras en agua y residuos peligrosos
- 2015 nos preparamos para la certificación en la Norma de Gestión Ambiental ISO 14001:2004



Certificado No. SC 3919-1



Certificado GP 052-1



Modernización Institucional




Posesión de funcionarios en provisionalidad de la Territorial Tahamés, en Don Matías

- 2014: Acuerdos del Consejo Directivo 452 y 453 de 24 de Noviembre de 2014, de estructura y planta de personal.
- 2015: Implementación de la Modernización
 - Para mejorar los procesos de apoyo y para fortalecer la administración de los recursos se crean las Subdirecciones Administrativa y Financiera.
 - Se fortalece la seguridad jurídica con la transformación de la Secretaría General y la creación de la Oficina Jurídico-Ambiental.
 - Se fortalece la comunicación interna y externa con la creación de la Oficina Asesora de Comunicaciones.

Modernización Institucional

- Se crea la Oficina de Control Interno Disciplinario.
- Se fortalecen las oficinas territoriales con las disciplinas.
- Se realizó un Plan de Capacitación y apoyo a la formación de las competencias de los funcionarios.
- Se mejora la presencia institucional ampliando la atención de los usuarios con tres nuevos puntos.



Plan de Capacitación



**Articulación
Interinstitucional para la
Gestión Ambiental**



Articulación Interinstitucional para la Gestión Ambiental

- 🌀 Acciones de Cooperación
- 🌀 Acciones del nivel Nacional
- 🌀 Acciones del nivel Regional



Acciones de Cooperación

Acciones de Cooperación



PNUMA: Foro Andino sobre Extracción de Oro Artesanal y en Pequeña Escala



Reino de los Países Bajos (Holanda): Herramientas de tecnología del agua, oportunidades para mejorar los sistemas de tratamiento y modelos de operación y mantenimiento.



Forum Global Landscape en el marco de la COP 21 sobre Cambio Climático: Ponencia sobre áreas protegidas en la jurisdicción.





Acciones del nivel Nacional

Nivel Nacional

- Parques Nacionales Naturales: acciones de conservación de los ecosistemas de Páramos, Subpáramo, Bosque Andino, Bosques Subandinos y Cuencas, especies faunísticas y florísticas.
- Instituto Alexander Von Humboldt: actividades de investigación sobre ecosistemas de bosque seco tropical, páramos y humedales con objetivos de conservación de la Biodiversidad y servicios ecosistémicos.



Ministerio de Ambiente y Desarrollo Sostenible

- Agenda conjunta ASOCARS, IDEAM, Ministros de Ambiente y Desarrollo Sostenible, Minas y Energía, Agricultura y Desarrollo Rural y Vivienda, Ciudad y Territorio: Sesión de la Junta Directiva y ampliada de ASOCARS.
 - Fenómeno de El Niño.
 - Atención de Minería, Agencia Nacional de Licenciamiento Ambiental.
- Contraloría General de La República: Auditorías Corporaciones 2015.
- Encuentro Intersectorial por el Crecimiento Verde: atención de minería, vivienda y desarrollo sostenible, agricultura, y sector industria, comercio y turismo.



Articulación con ASOCARS

- Reforma de la Ley 99 de 1993.
- Plan de Acción para la implementación de las recomendaciones vinculantes de la OCDE.
- Plan Nacional de Desarrollo 2014-2018.
- Plan de Contingencia del Fenómeno de El Niño y estrategias de atención en los territorios.
- Fondo de Adaptación con compromisos y seguimiento de cumplimientos del convenio de Planes de Ordenamiento y Manejo de Cuencas POMCAS.
- Articulación con la Procuraduría General de la Nación sobre la Gestión Ambiental de los territorios.



Atención Fenómeno de El Niño

Participación en el Proyecto de Posicionamiento de la Gobernanza Forestal en Colombia (PPGF)



- Alianza suscrita entre 11 Corporaciones Autónomas del país
- Fortalecimiento de la Mesa Interinstitucional de la Madera
- Implementación de los Protocolos del PPGF (decomisos-industrias-Revisión de PMF)
- Entrega de equipos a la Corporación para fortalecer el ejercicio de autoridad Ambiental



Acciones del nivel Regional

Consejo Departamental Ambiental de Antioquia “Preparémonos para la Paz”

La Corporación aporta con:

- 🌀 Gestión e implementación productiva, ambiental y de conservación para la sostenibilidad, en áreas de conflicto armado.
- 🌀 Planes Educativo Ambientales municipales con un capítulo asociado a la reflexión de la paz y el medio ambiente.
- 🌀 Acompañamiento en espacios de diálogo y reflexión, de índole nacional o local, donde el ambiente sea protagonista, en un escenario post conflicto.



Corantioquia en el reto preparémonos para la Paz

Proceso Educativo Ambiental asociado a los conflictos socio-ambientales:

- Eventos subregionales de réplica
- Foros subregionales
- Formación de 70 dinamizadores
- Foro departamental de clausura del proceso formativo



Foro departamental Ambiente y Paz 2015

Acciones Regionales

- Participación en la primera sesión de la Junta Directiva Regional para la formalización de la pequeña minería.
- Convenio ¡Nuestro Río! para la atención del Río Medellín: Corantioquia, Alcaldía de Medellín, el Área Metropolitana del Valle de Aburrá, Metro de Medellín, Empresas Públicas de Medellín y Cornare.



Junta Directiva para la formalización de la pequeña minería en Antioquia



Firma convenio Nuestro Río





Resultados Convenios Interinstitucionales



Resultados

Convenios Interinstitucionales

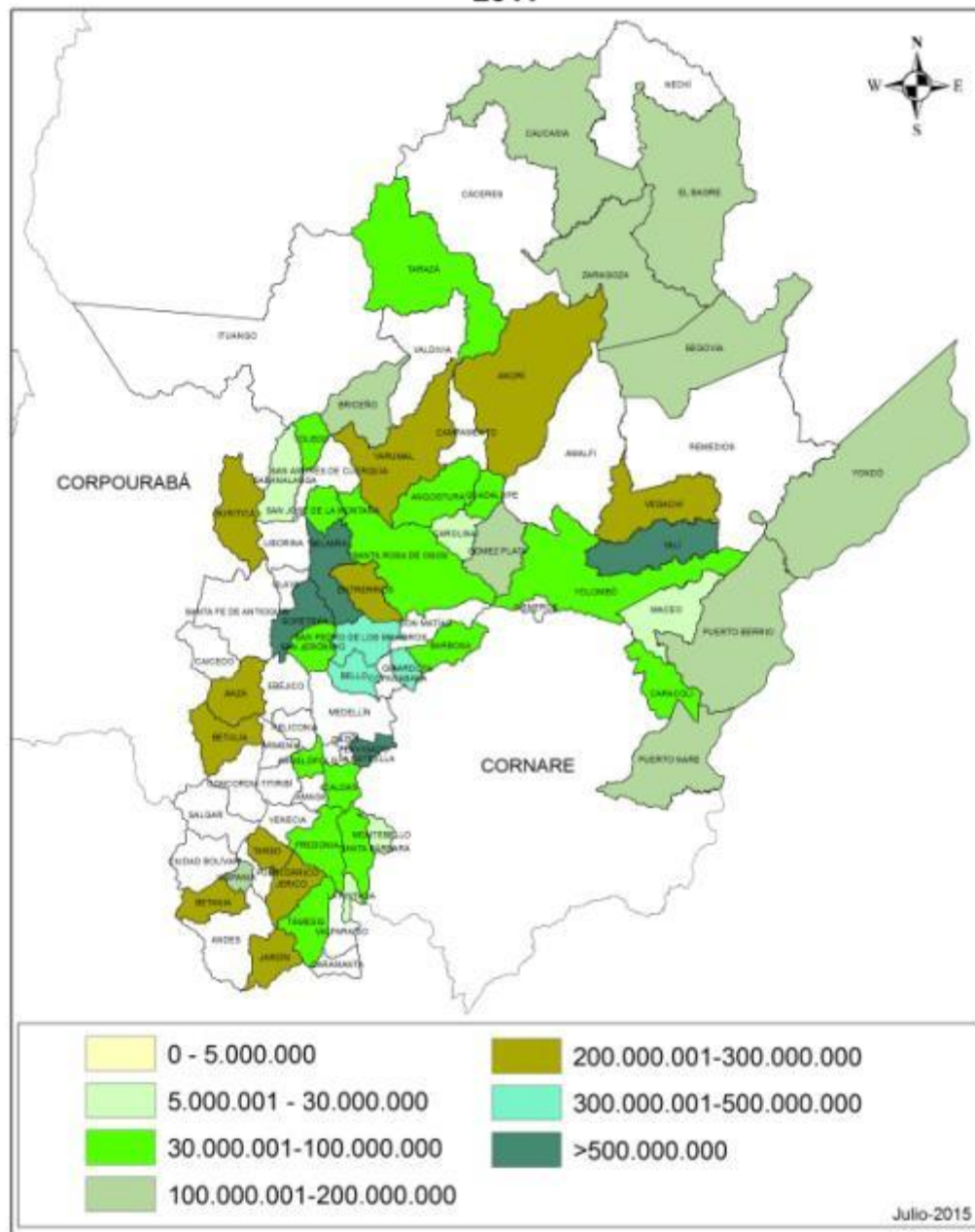
- ④ Convenios con Municipios
- ④ Convenios con Instituciones Públicas
- ④ Convenios con Universidades
- ④ Convenios con otras entidades



Convenios con los Municipios

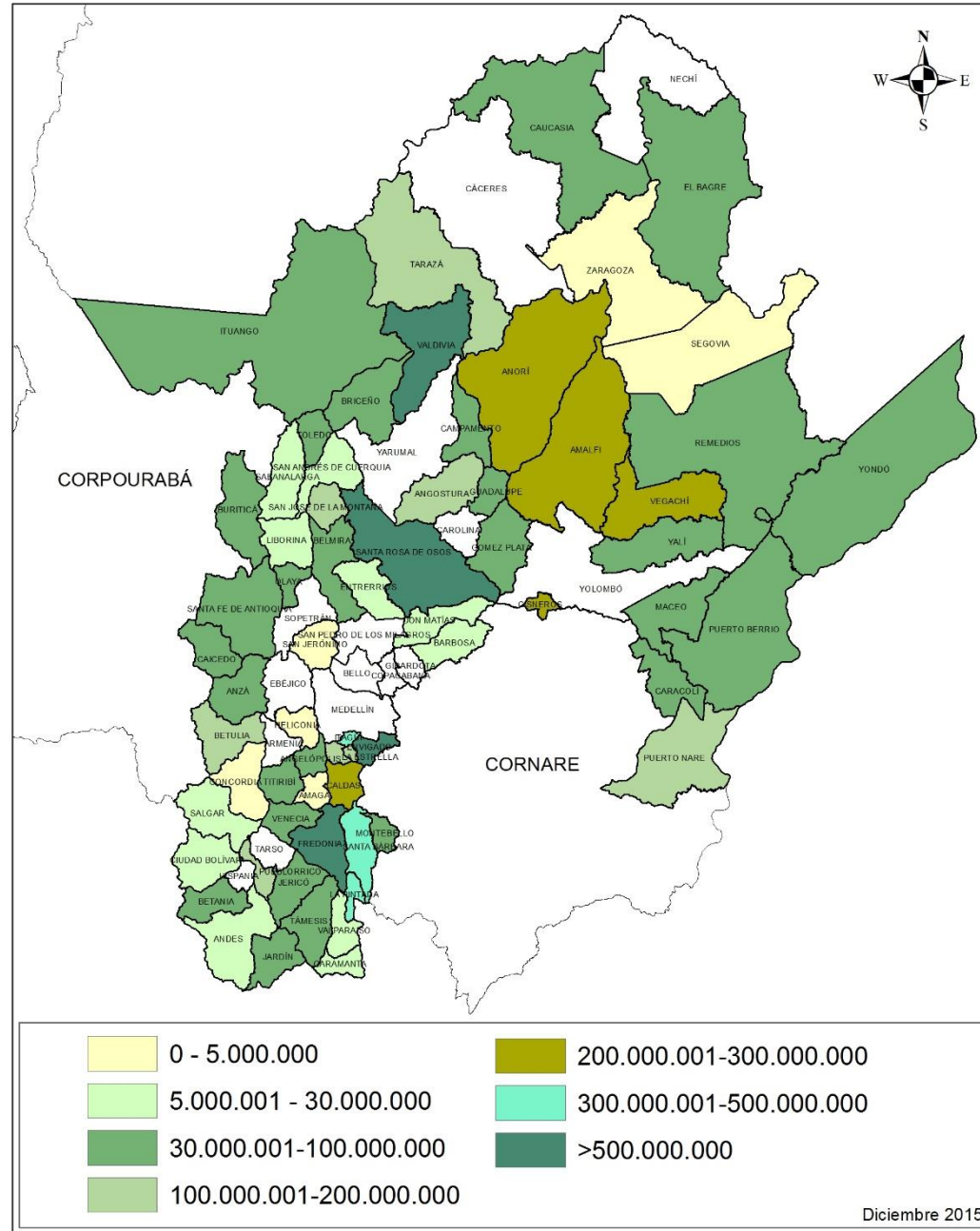
Convenios con las Administraciones municipales 2011

INVERSIÓN MUNICIPIOS 2011



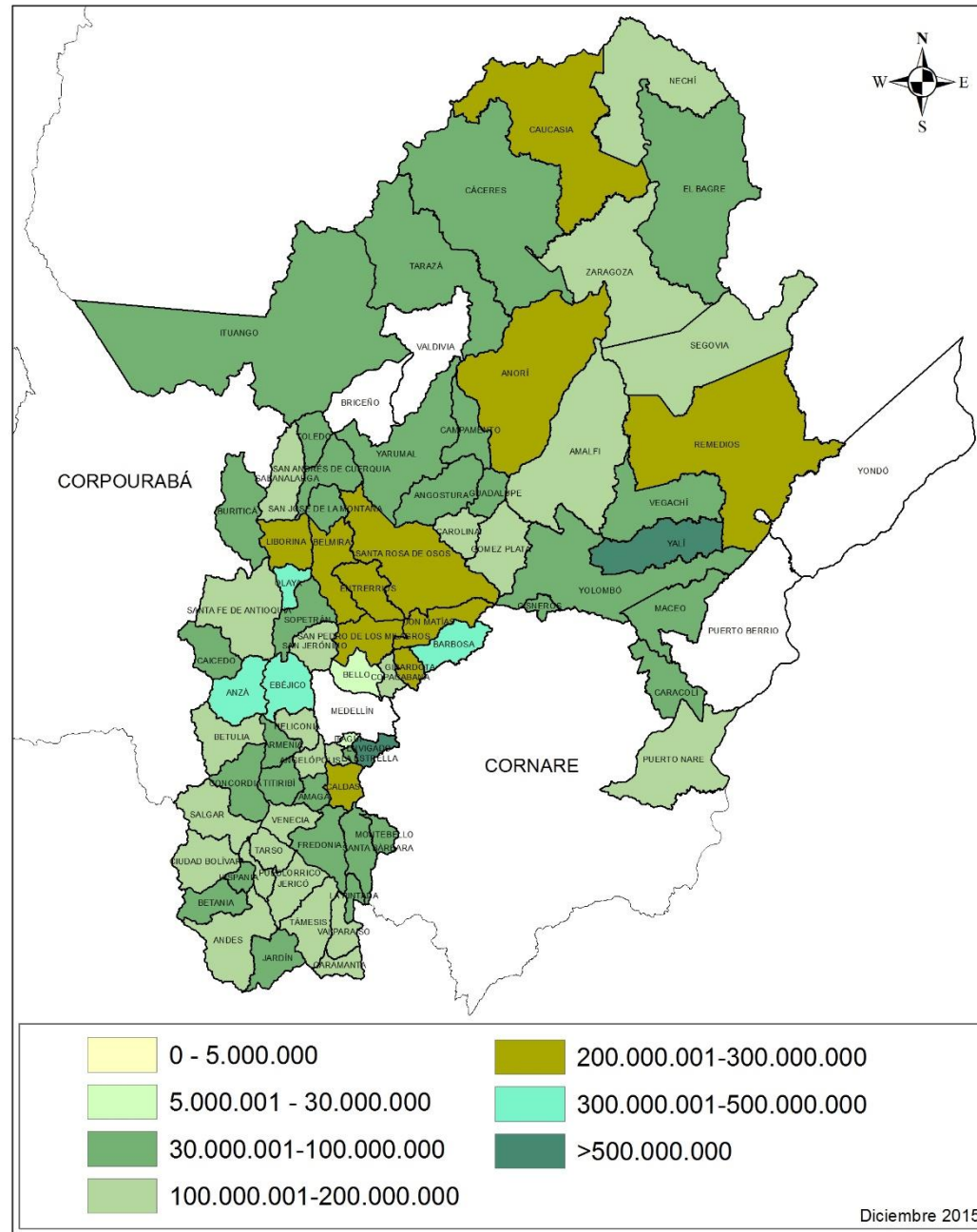
INVERSIÓN MUNICIPIOS 2012

Convenios con las Administraciones municipales 2012



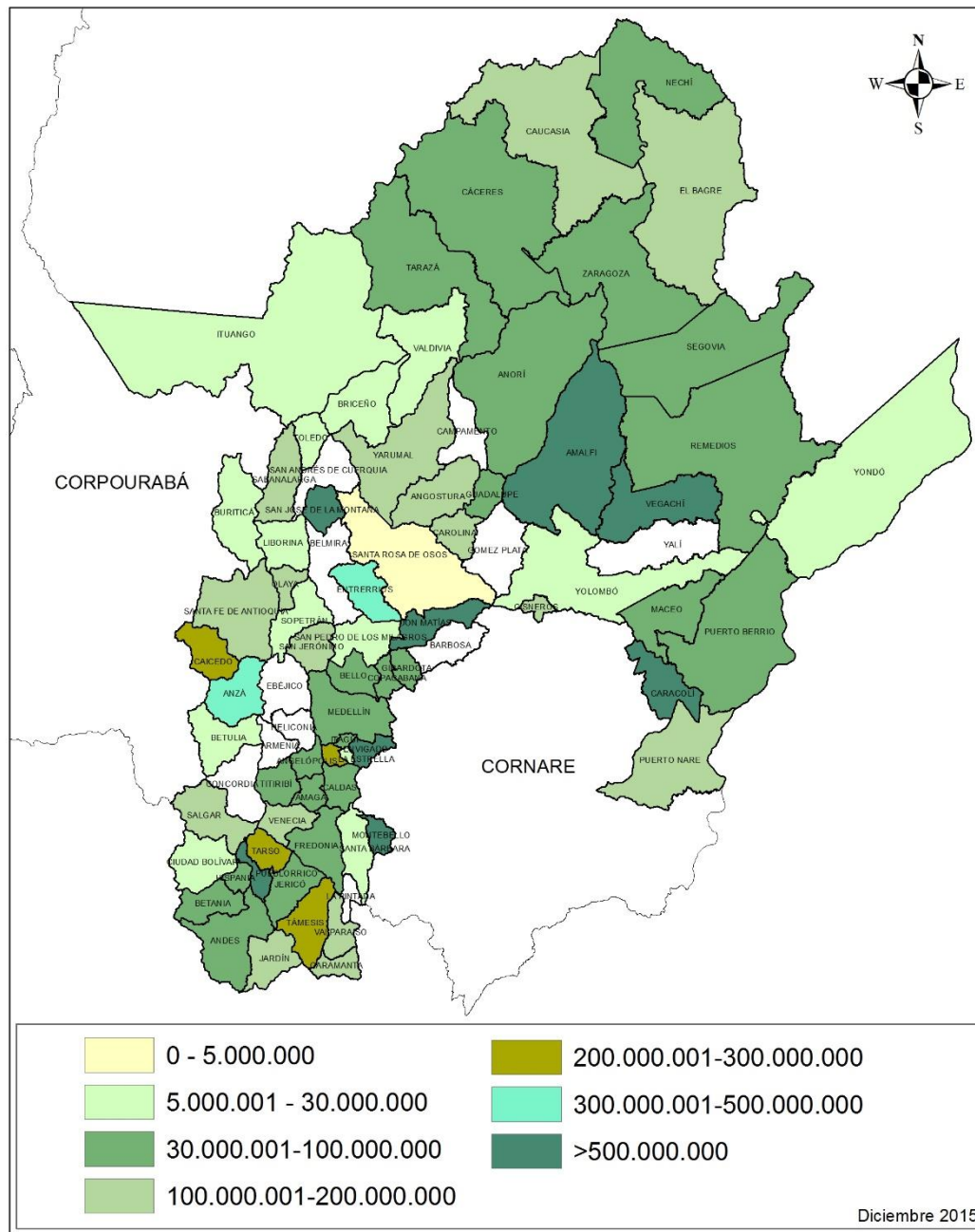
INVERSIÓN MUNICIPIOS 2013

Convenios con las Administraciones municipales 2013



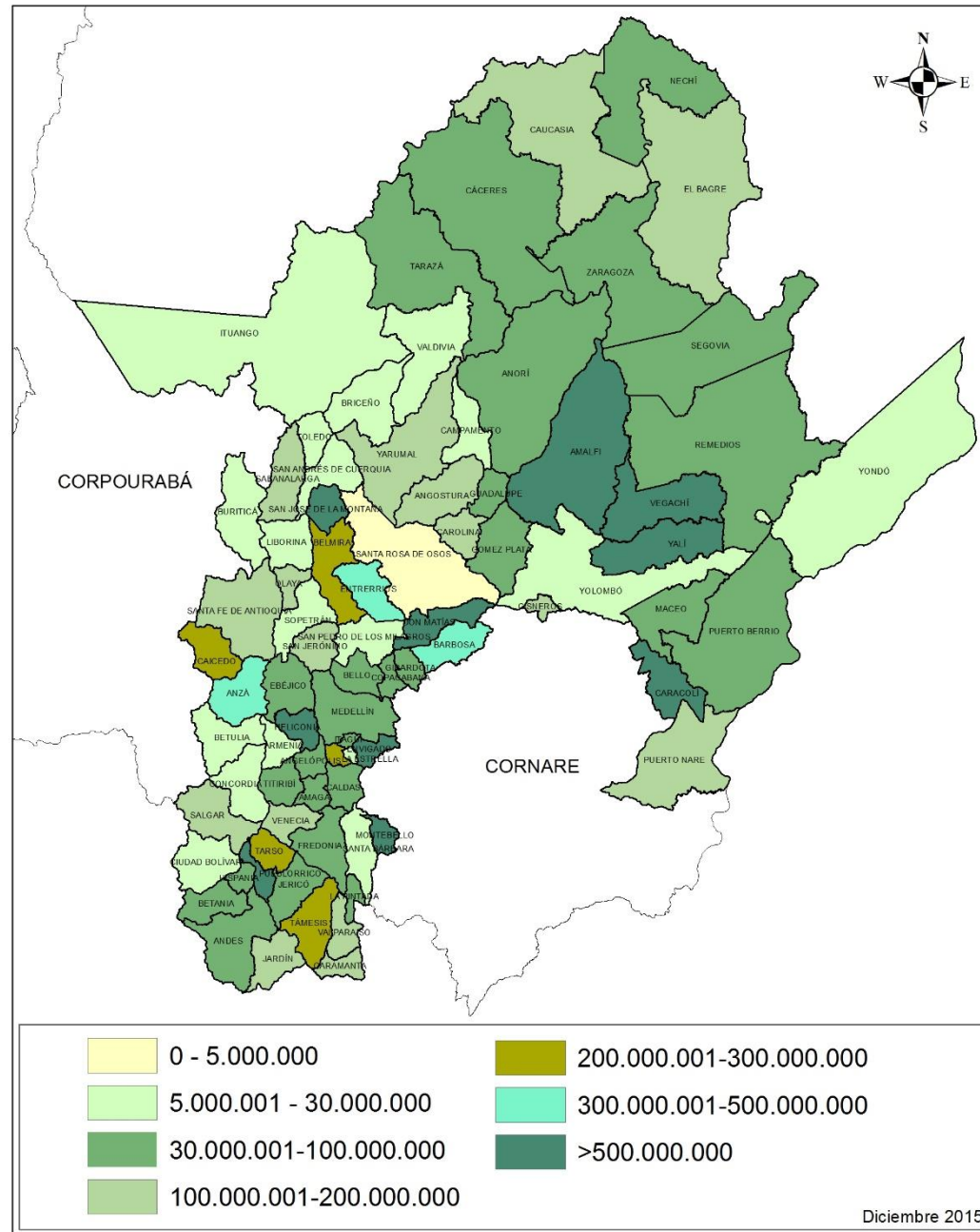
Convenios con las Administraciones municipales 2015

INVERSIÓN MUNICIPIOS 2015



INVERSIÓN Y PROYECTOS 2012 - 2015

Convenios con las Administraciones municipales 2012- 2015



20 años

Convenios con las Administraciones municipales

CONVENIOS INTERADMINISTRATIVOS			
Año	Total Convenios	Total Municipios	Inversión
2012	109	65	12.112.090.858
2013	179	75	22.239.475.629
2014	96	74	12.136.924.673
2015	122	72	19.997.791.685
Total	506	-	66.486.282.845



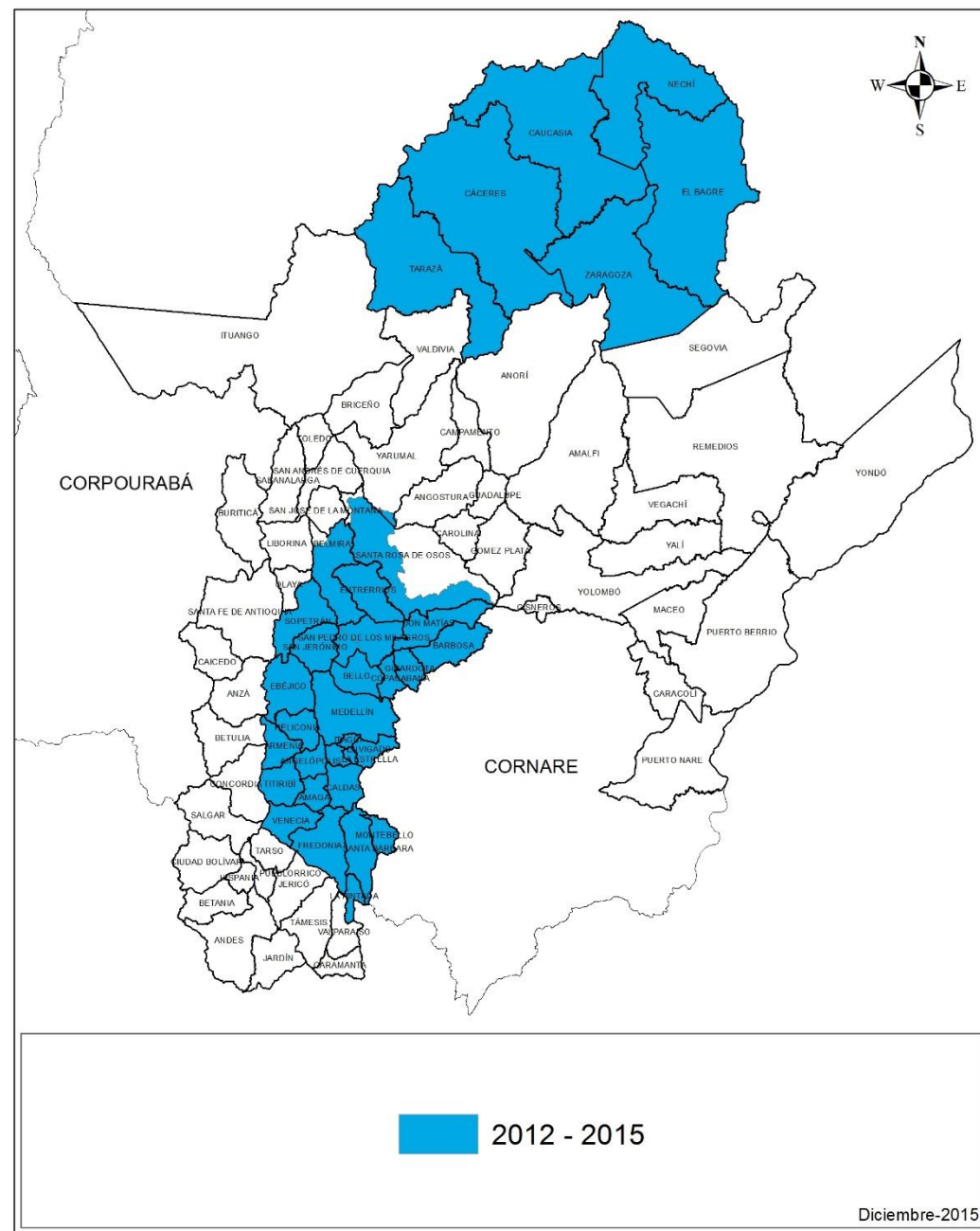
Convenios con Instituciones Públicas

Convenios con Instituciones Públicas

Ministerio de Ambiente y Desarrollo Sostenible
Ministerio de Minas y Energía

- Plan de manejo del acuífero del Bajo Cauca
- Con el Fondo de Adaptación: POMCAS
3 cuencas en proceso de ordenación
3 comisiones conjuntas con autoridades ambientales operando
- Actividades mineras seguras en la cuenca del Sinifaná (Secretaría de Minas del Departamento de Antioquia, el Ministerio de Minas y Energía, Agencia Nacional de Minería y los municipios del área de influencia como: Amagá, Angelópolis, Fredonia, Titiribí y Venecia)
- Plan de Ordenamiento del Recurso Hídrico - PORH

Valor total convenios: 7.256.592.591





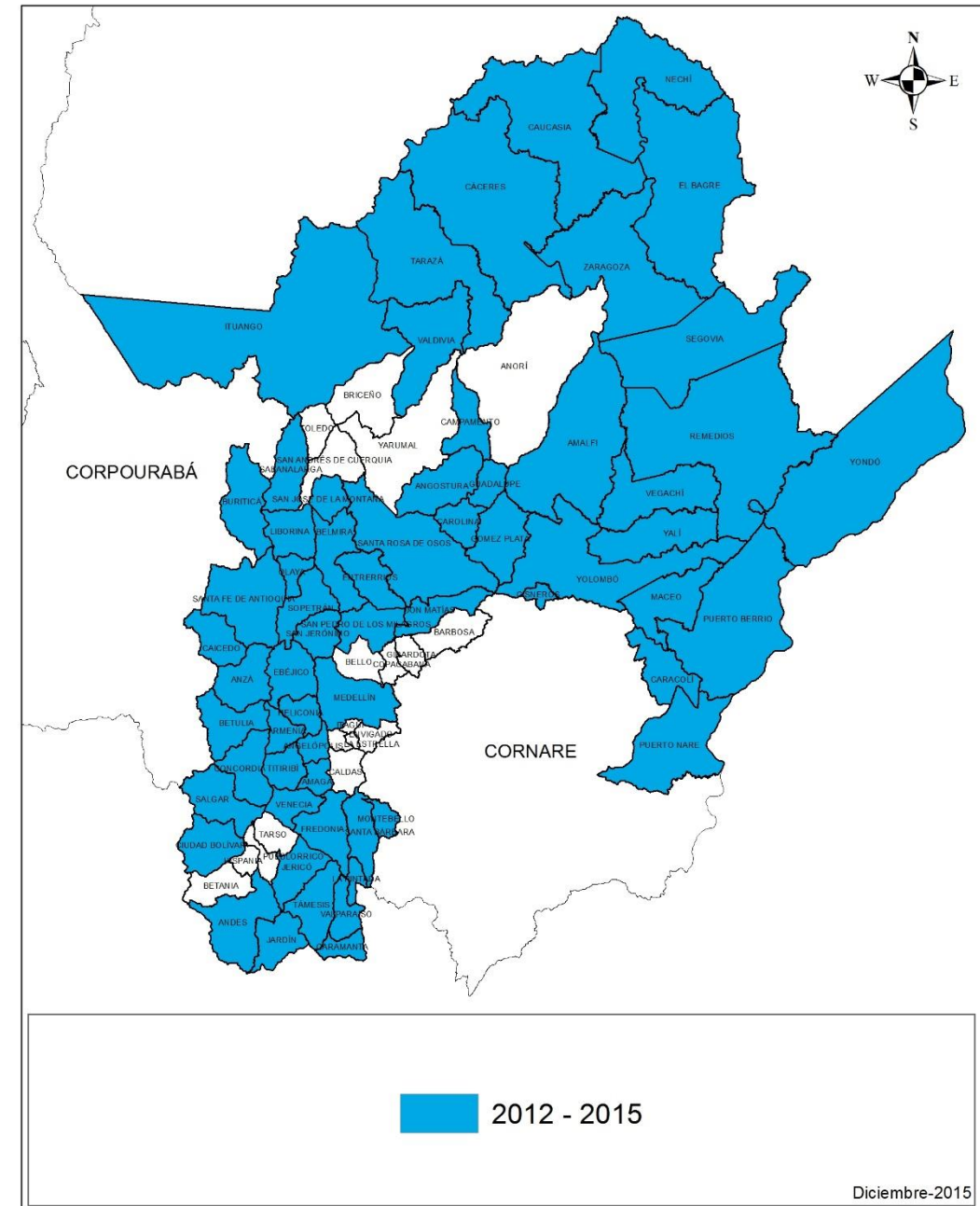
Convenios con Instituciones Públicas

Gobernación de Antioquia: Secretarías de Minas, Medio Ambiente, Agricultura, Educación, Infraestructura, Planeación.

- Enriquecimiento de áreas de barbecho en el Bagre y Zaragoza.
- Sistemas productivos apícolas y agroforestales con 86 familias en Nechí, El Bagre y Zaragoza.
- Plan de inversión del 1% Conexión Vial Aburrá-río Cauca.
- Balance de evaluación de 80 PGIRS.
- Fortalecimiento Juvenil Ambiental.
- Red PRAE.

Valor total convenios: \$ 24.611.665.026

CONVENIOS GOBERNACIÓN DE ANTIOQUIA





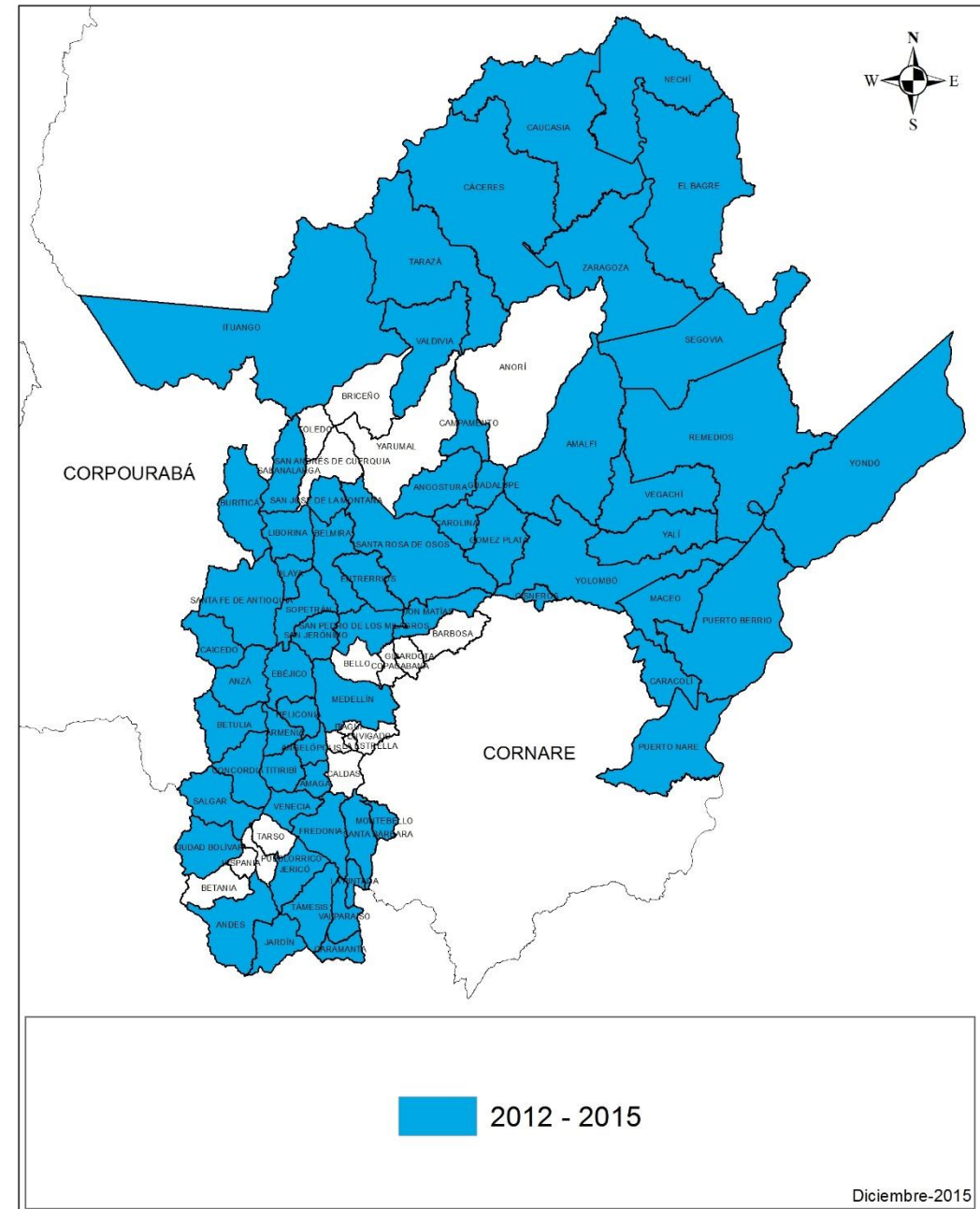
Convenios con Instituciones Públicas

Gobernación de Antioquia: Secretarías de Minas, Medio Ambiente, Agricultura, Educación, Infraestructura, Planeación.

- 🌀 Atención de Incendios Forestales
- 🌀 Transferencia de Tecnologías Limpias
- 🌀 Legalización en Trámites Mineros
- 🌀 Laboratorio de Formalización Minera
- 🌀 Mercurio Atmosférico
- 🌀 Adquisición de predios
- 🌀 Mapa de amenaza, vulnerabilidad y riesgo

Valor total convenios: \$ 24.611.665.026

CONVENIOS GOBERNACIÓN DE ANTIOQUIA

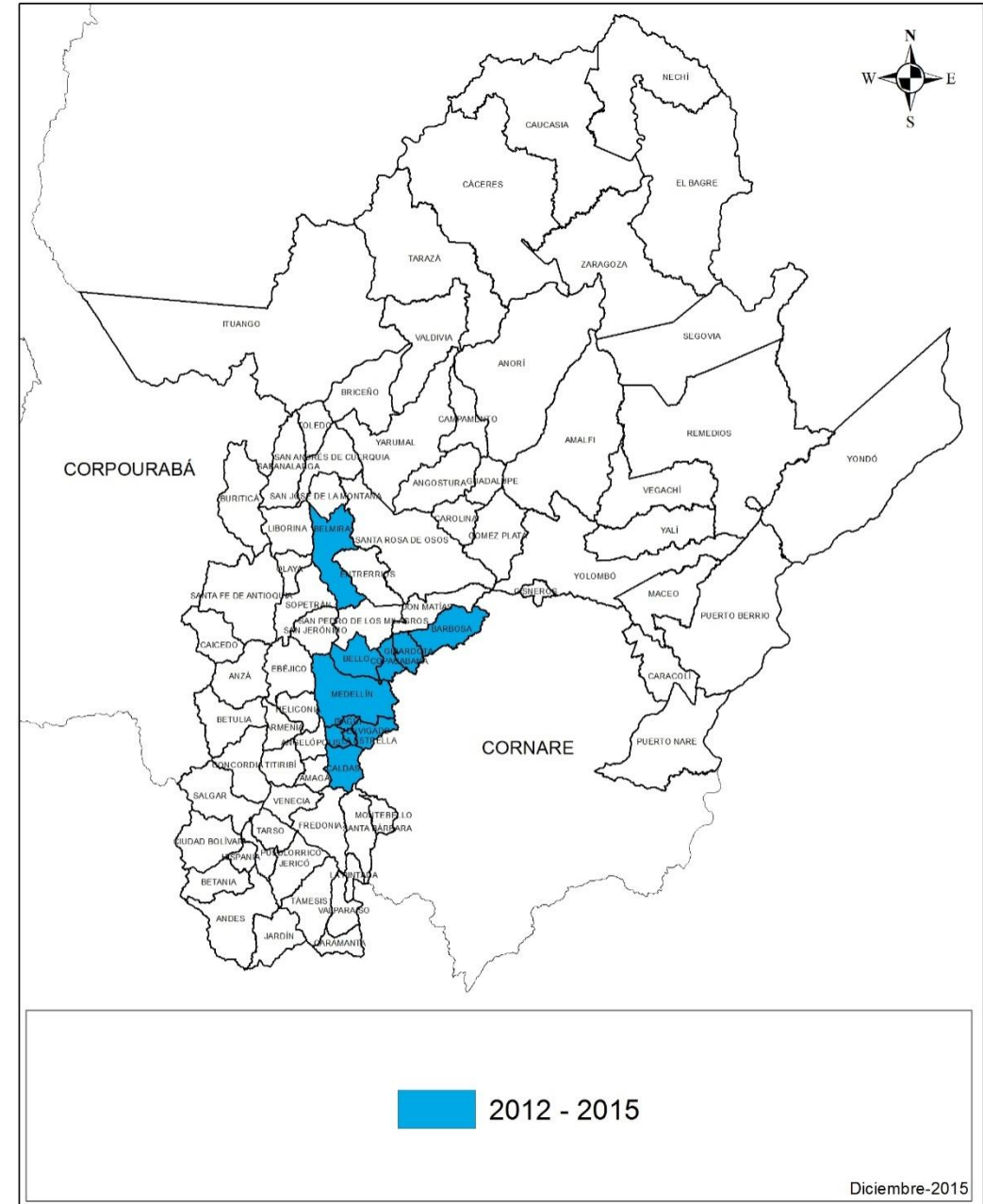


Convenios con Instituciones Públicas

Con el Área Metropolitana del Valle de Aburrá

- Control y vigilancia de fuentes móviles, fijas y emisión de ruido.
- Manejo y conservación de bosques
- Obras de mitigación.
- Atención del tráfico ilegal de especies silvestres.
- Producción más limpia y consumo sostenible.
- Fortalecimiento de organizaciones juveniles.
- Red PRAE.
- Espirales de vida III.

Valor total convenios: \$11.118.616.556



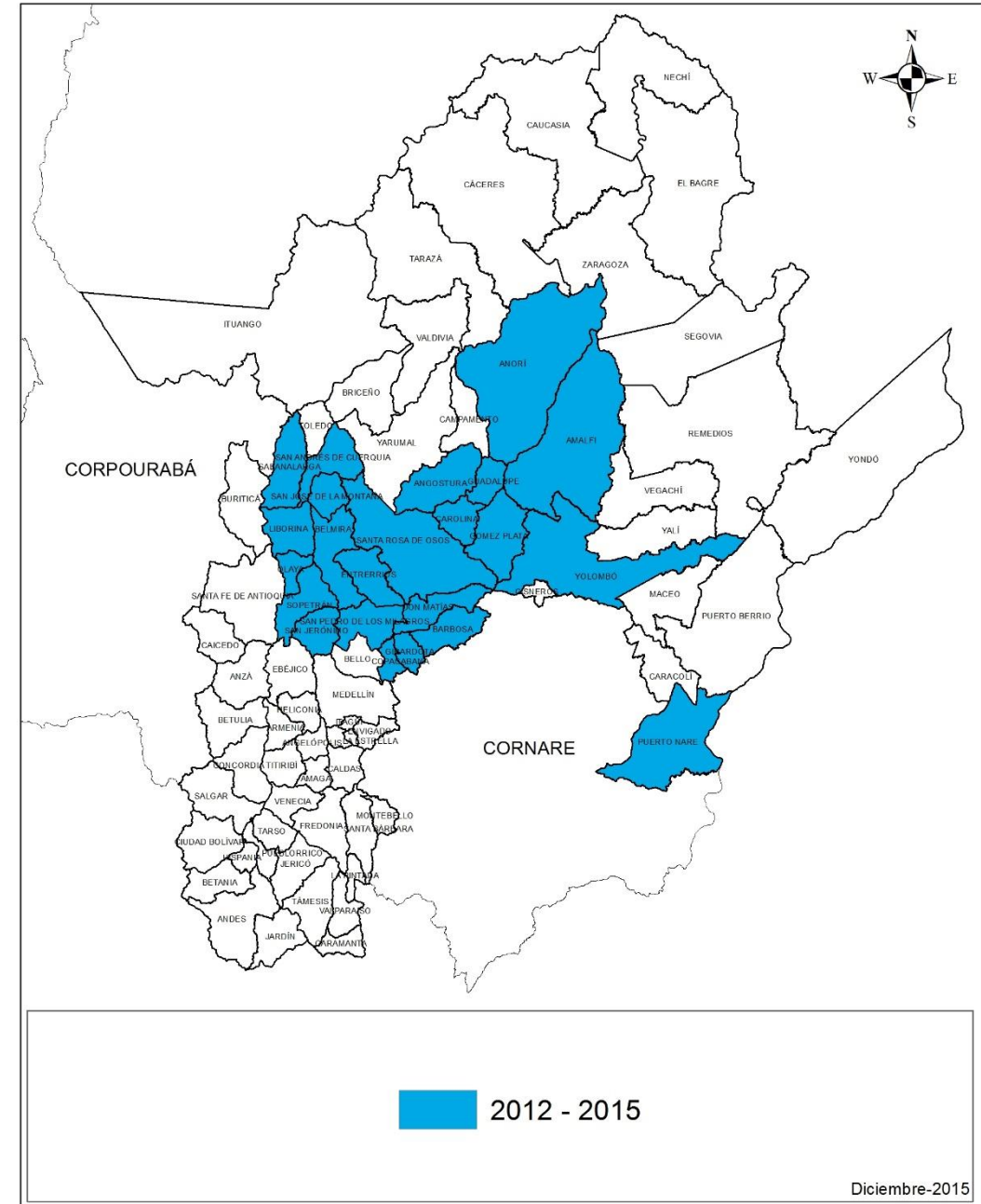
Convenios con Instituciones Públicas

Empresas Públicas de Medellín

- 🌀 Adquisición de un predio de interés ambiental en el páramo de Santa Inés.
- 🌀 Establecimiento de sistemas de saneamiento básico
- 🌀 Implementación de un programa de buenas prácticas agrícolas, ganaderas y ambientales de las cuencas de los ríos Grande, Chico, Guadalupe y Porce.
 - 🌀 80 predios nuevos con buenas prácticas implementadas.
 - 🌀 30 predios con silvopastoreo.

Valor total convenios: \$3.535.432.745

CONVENIOS EPM



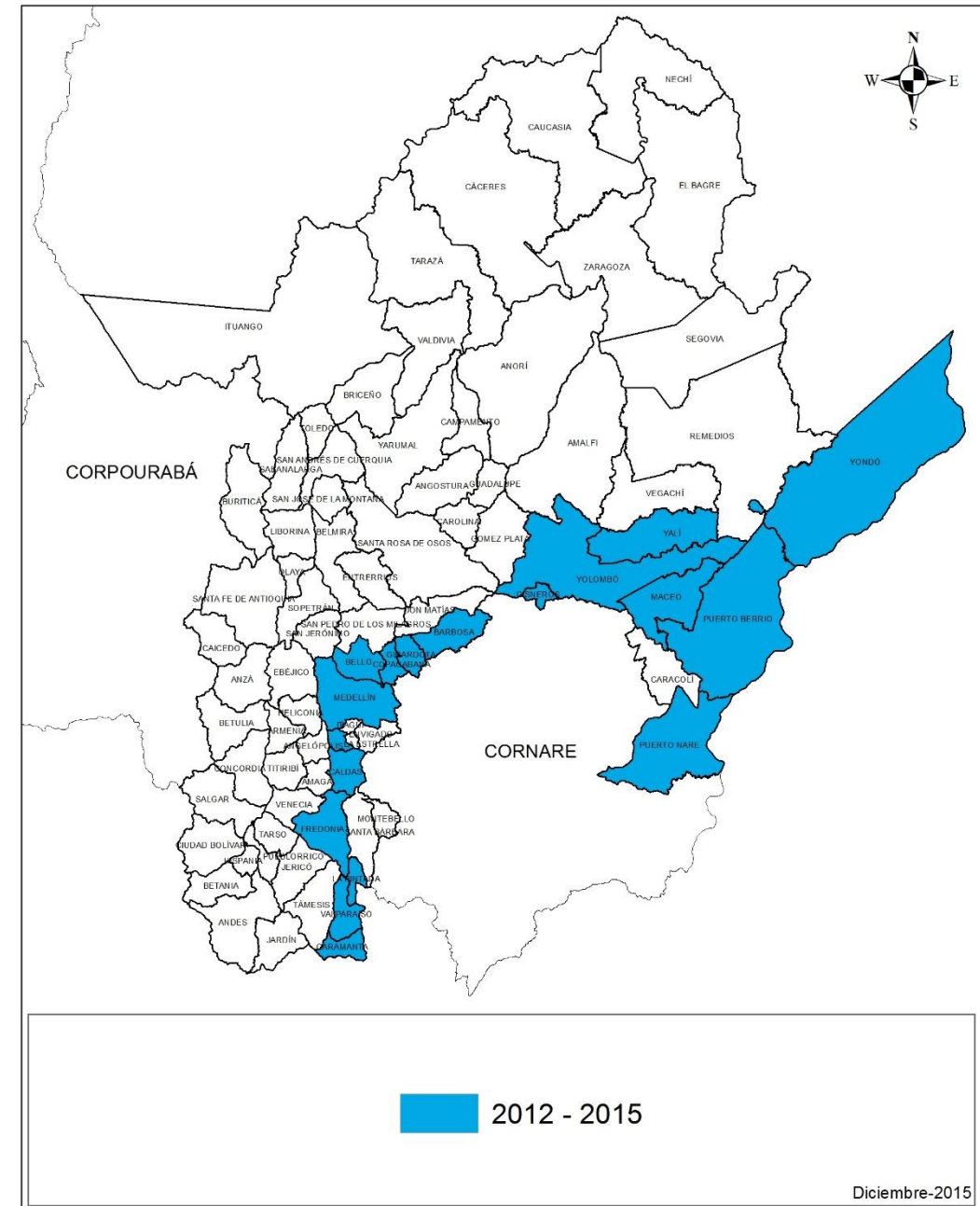
Convenios con Instituciones Públicas

Ecopetrol

- Implementación de Hogares Ecológicos: 550 Hogares Ecológicos y 85 promotores agroecológicos formados.
- Acciones para la recuperación de humedales en los municipios de Puerto Triunfo, Puerto Nare, Yondó y caracterización de la dinámica del carbono.

Valor total convenios: \$5.840.487.144

CONVENIOS ECOPETROL





Convenios con Universidades

Convenios con Universidades

Universidad	Tema
INSTITUCIÓN UNIVERSITARIA PASCUAL BRAVO	Fortalecimiento de la gestión de la información y soporte informático
CORPORACIÓN UNIVERSITARIA LASALLISTA	Formación minero ambiental
CORPORACIÓN UNIVERSITARIA LASALLISTA E INSTITUTO DE CIENCIA Y TECNOLOGÍA ALIMENTARIA	Cultura de la legalidad y corresponsabilidad ambiental
UNIVERSIDAD EAFIT	Estudios básicos para la delimitación de amenazas naturales y zonificación de áreas en condición de amenaza y de riesgo
	Mapa de amenazas por movimientos en masa
	Fortalecimiento de la planificación ambiental del territorio en la jurisdicción de Corantioquia
	Establecimiento de ruta de intervención cuenca de la Sinifaná



Lectura del Territorio río Alicante



Convenios con Universidades

Universidad	Tema
TECNOLÓGICO DE ANTIOQUIA	Fortalecimiento de la autoridad ambiental, Seguimiento a los PGIRS
COLEGIO MAYOR DE ANTIOQUIA	Control y seguimiento mineroambiental Formalización Minera
UNIVERSIDAD DE ANTIOQUIA	Fortalecimiento de las Comunicaciones Caracol Gigante Africano Red SOMAT
ESUMER	Plan prospectiva de Producción y Consumo Sostenible



Lectura del Territorio río Alicante

Convenios con Universidades

Universidad	Tema
UNIVERSIDAD DE MEDELLÍN	PIRAGUA en la jurisdicción.
	Producción y Consumo Sostenible
UNIVERSIDAD DEL CES	Manejo del recurso faunístico
UNIVERSIDAD CATÓLICA DE ORIENTE	Recuperación de los humedales
UNIVERSIDAD SAN BUENAVENTURA	Cultura de la legalidad y corresponsabilidad ambiental
	Plan de Bienes Inmuebles
FUNDACIÓN UNIVERSITARIA LUIS AMIGÓ	Modelo de gestión de la información y el conocimiento
UNIVERSIDAD PONTIFICIA BOLIVARIANA	Formulación del PORH Inventario de emisiones de fuentes fijas en zonas limítrofes del Valle de Aburrá Concertación cargas contaminantes



Acompañamiento Fauna

Convenios con Universidades

Universidad	Tema
UNIVERSIDAD SANTO TOMÁS	RED PRAE y CIDEAM
UNIVERSIDAD NACIONAL DE COLOMBIA	Análisis hidrogeológico Producción más Limpia Formalización Minera Plan de Ordenamiento de Cuenta Hidrogeológica Plan de manejo Forestal Propagación de Especies de Flora Captura de Carbono en Humedales
POLITECNICO COLOMBIANO JAIME ISAZA CADAVID	Buenas Prácticas agrícolas, ganaderas y ambientales
Diferentes Universidades	Plan Institucional de Capacitación



Acompañamiento Fauna



Convenios con otras Instituciones

Entidad	Tema
CIER	Declaratoria de seis nuevas áreas protegidas
FUNDACION AIUNAU	Conservación de Xenarthras (armadillos, hormigueros y perezosos)
CORPORACION CONCIUDADANIA	Fortalecimiento de las mesas ambientales.
CONSEJO COMUNITARIO DE LA VEREDA SAN ANDRÉS - GIRARDOTA.	Consulta previa con las comunidades afrodescendientes.
UNIÓN TEMPORAL ECO-HOGARES	Hogares ecológicos
FONDO DE EMPLEADOS FECORA	Plan de bienestar social
FUNDACIÓN BUENA NOTA	Programa de bicicletas
CORPORACIÓN LA CEIBA -RECAB	Preparémonos para la paz
JARDÍN BOTÁNICO	Especies de flora priorizadas
CENTRO NACIONAL DE PRODUCCIÓN MÁS LIMPIA Y TECNOLOGIAS AMBIENTALES	Seguimiento a PSMV, monitoreo del RH y acompañamiento a sectores productivos (Tasa retributiva)
INSTITUTO SOCIAL DE VIVIENDA Y HABITAT DE MEDELLÍN	Trámites y legalidad ambiental en el sector vivienda.
ESAP	Estudio de cargas y estructura organizacional

Convenios con otras Instituciones



Inauguración de Biciparqueaderos

Convenios con otras Instituciones

Entidad	Tema
THE NATURE AND CULTURE INTERNATIONAL	Apoyo a la declaratoria de 6 nuevas áreas protegidas en la jurisdicción.
FUNDACIÓN FAMILIA	Gestión de residuos sólidos en el occidente antioqueño.
CAJA DE COMPENSACIÓN FAMILIAR COMFENALCO	Ejecución de las actividades de bienestar social, y clima y cultura organizacional para los funcionarios de CORANTIOQUIA
GRUPO BANCOLOMBIA	Residuos sólidos y escuelas ecológicas.
CAMACOL	Acuerdo de responsabilidad competitividad y eficacia ambiental con el subsector constructor

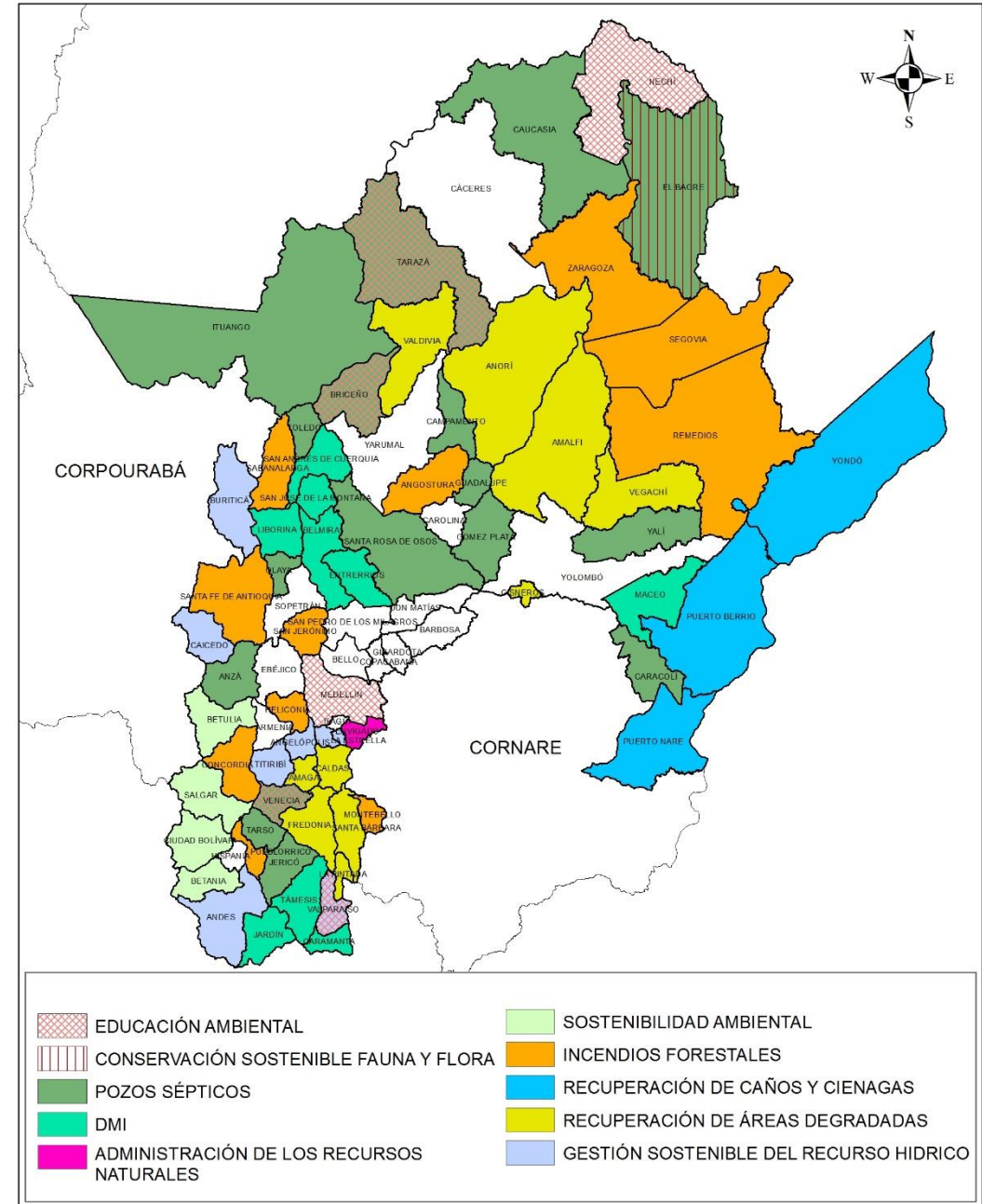


Evento Producción Más Limpia

Consolidados proyectos 2012

- 🌀 Educación Ambiental
- 🌀 Pozos Sépticos
- 🌀 DMI
- 🌀 Administración de los recursos naturales
- 🌀 Sostenibilidad Ambiental
- 🌀 Incendios Forestales
- 🌀 Recuperación de caños y ciénagas
- 🌀 Recuperación de áreas degradadas
- 🌀 Gestión Sostenible del Recurso Hídrico

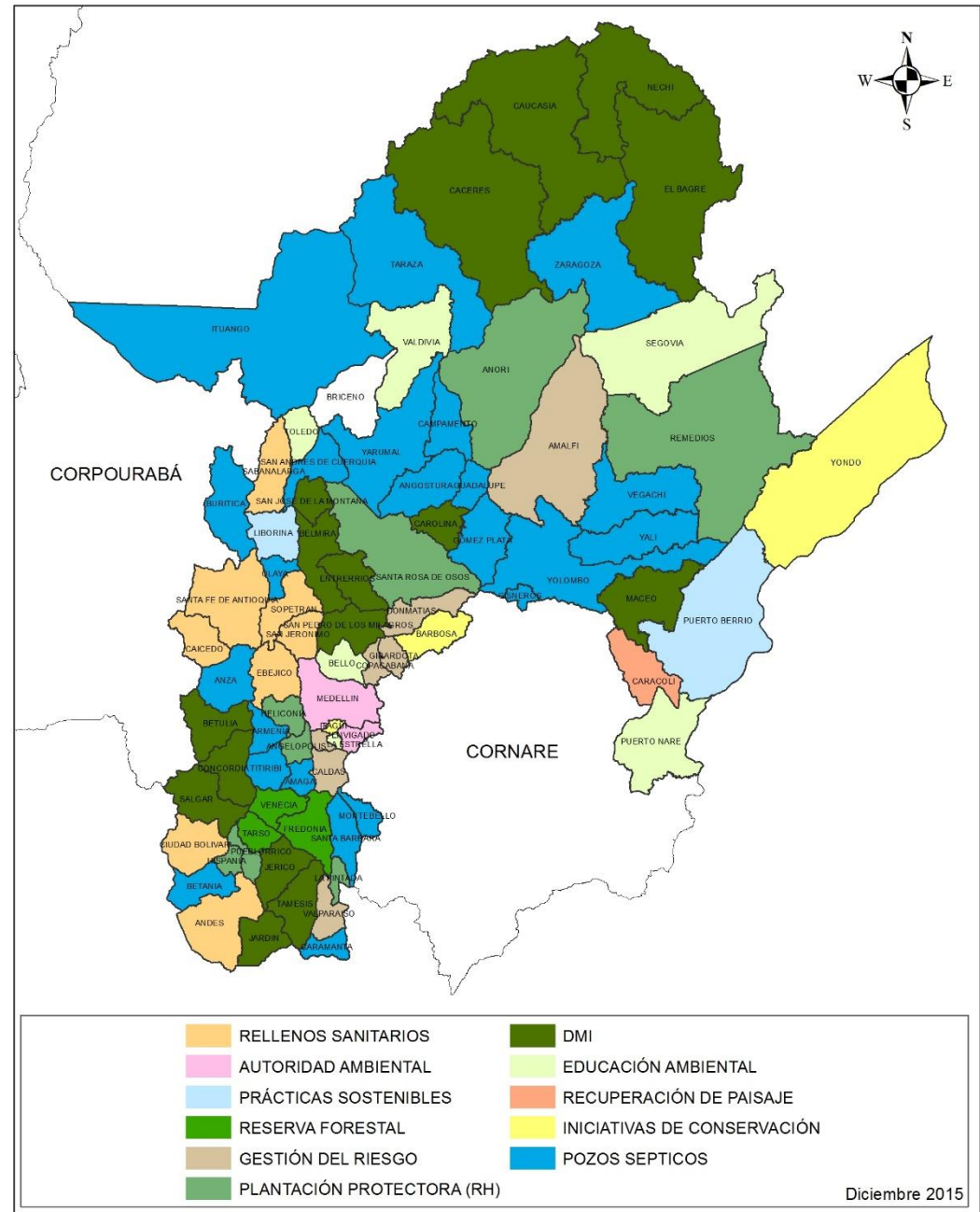
PROYECTOS 2012



Consolidados proyectos 2013

- 🌀 Autoridad Ambiental
- 🌀 Prácticas Sostenibles
- 🌀 Reserva Forestal
- 🌀 Gestión del Riesgo
- 🌀 Plantación Protectora
- 🌀 DMI
- 🌀 Educación Ambiental
- 🌀 Recuperación de Paisaje
- 🌀 Iniciativas de conservación
- 🌀 Pozos Sépticos

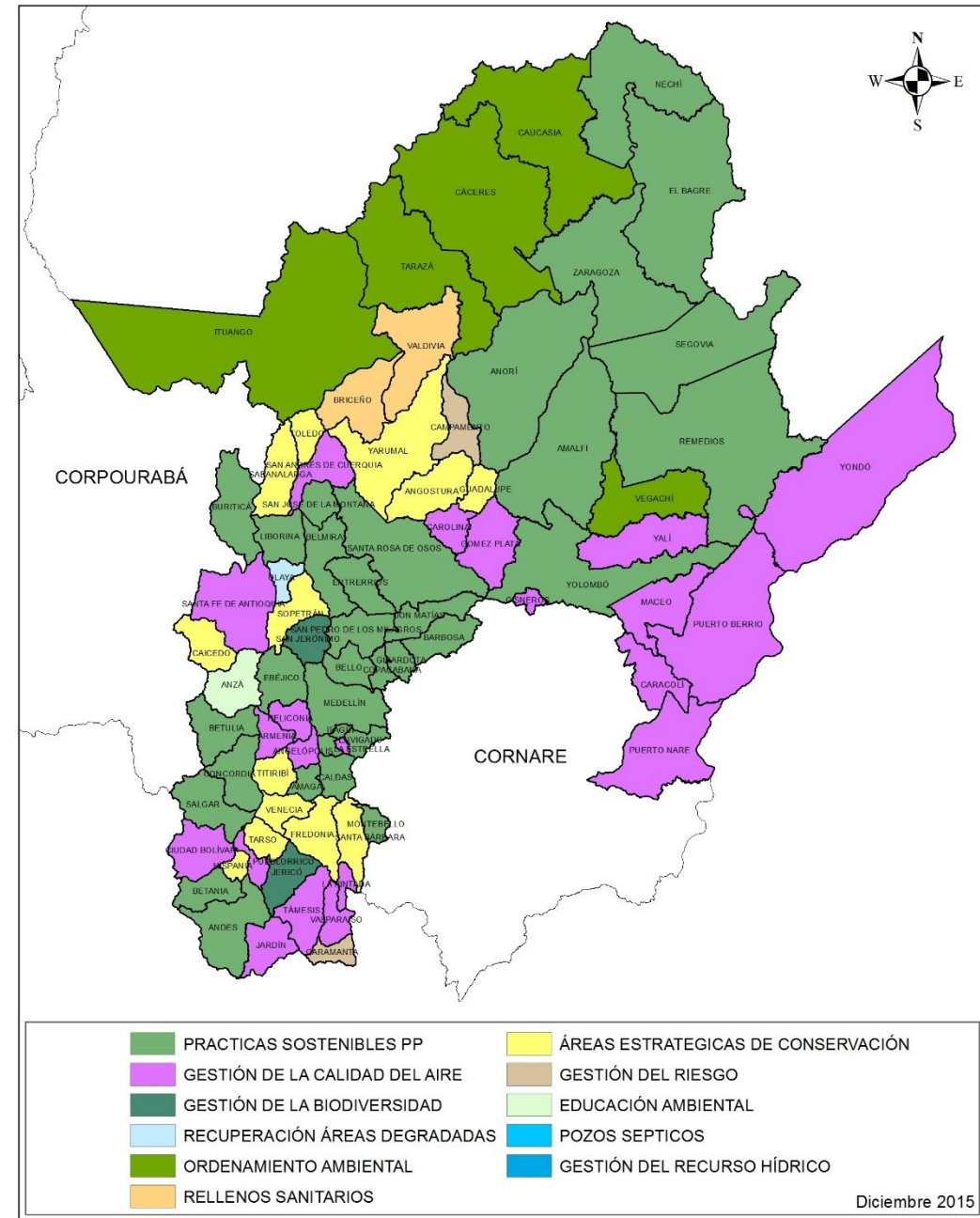
PROYECTOS 2013



Consolidados proyectos 2014

- ④ Prácticas sostenibles
- ④ Gestión de la Calidad del Aire
- ④ Gestión de la Biodiversidad
- ④ Recuperación de áreas degradadas
- ④ Ordenamiento Ambiental
- ④ Rellenos Sanitarios
- ④ Áreas estratégicas de conservación
- ④ Gestión del Riesgo
- ④ Educación Ambiental
- ④ Pozos Sépticos
- ④ Gestión del Recurso Hídrico

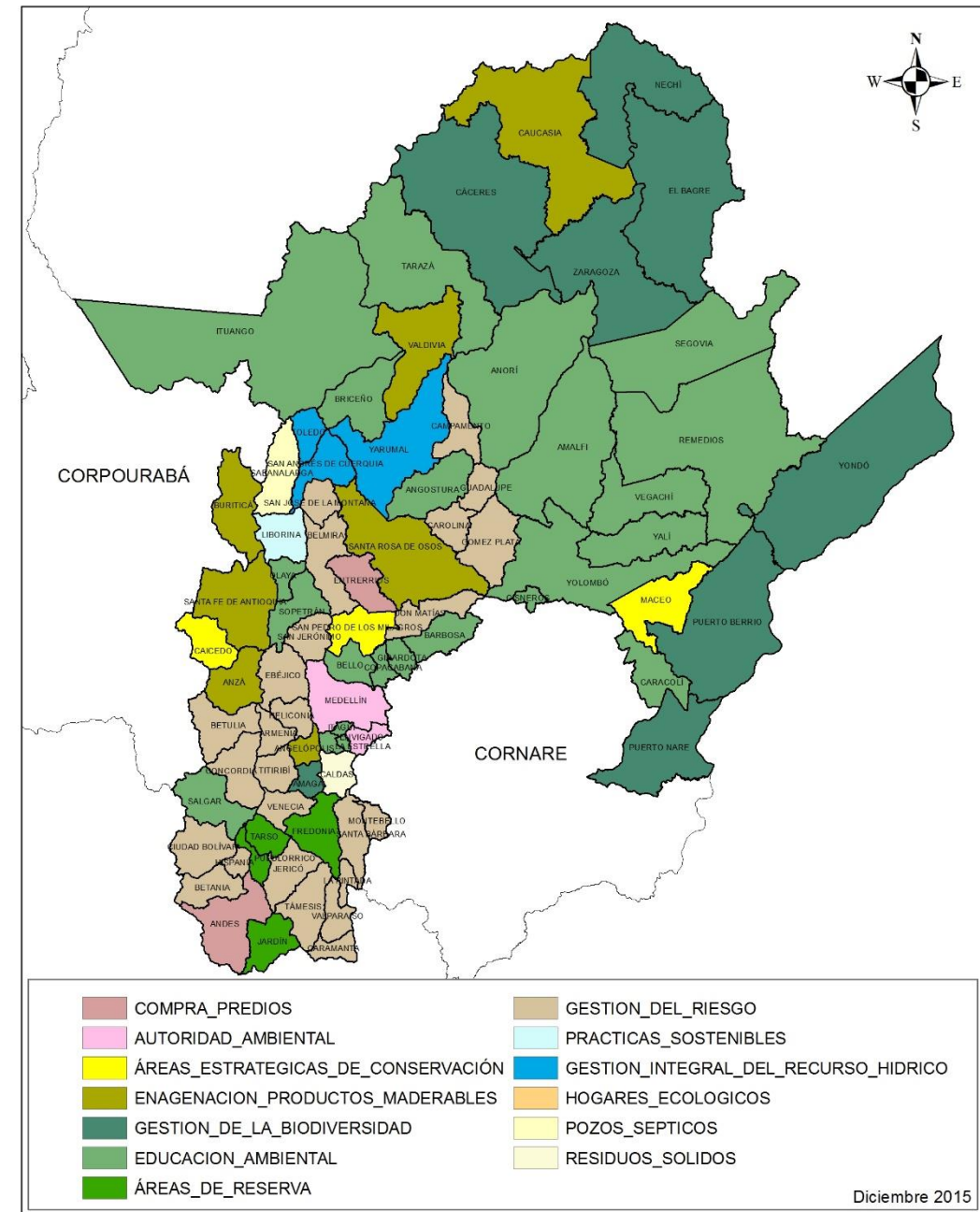
PROYECTOS 2014



Consolidados proyectos 2015

- 🌀 Compra de predios
- 🌀 Autoridad Ambiental
- 🌀 Áreas estratégicas de conservación
- 🌀 Enajenación de producto maderable
- 🌀 Gestión de la Biodiversidad
- 🌀 Educación Ambiental
- 🌀 Áreas de reserva
- 🌀 Gestión del Riesgo
- 🌀 Prácticas Sostenibles
- 🌀 Gestión Integral del Recurso Hídrico
- 🌀 Hogares ecológicos
- 🌀 Pozos Sépticos
- 🌀 Residuos sólidos

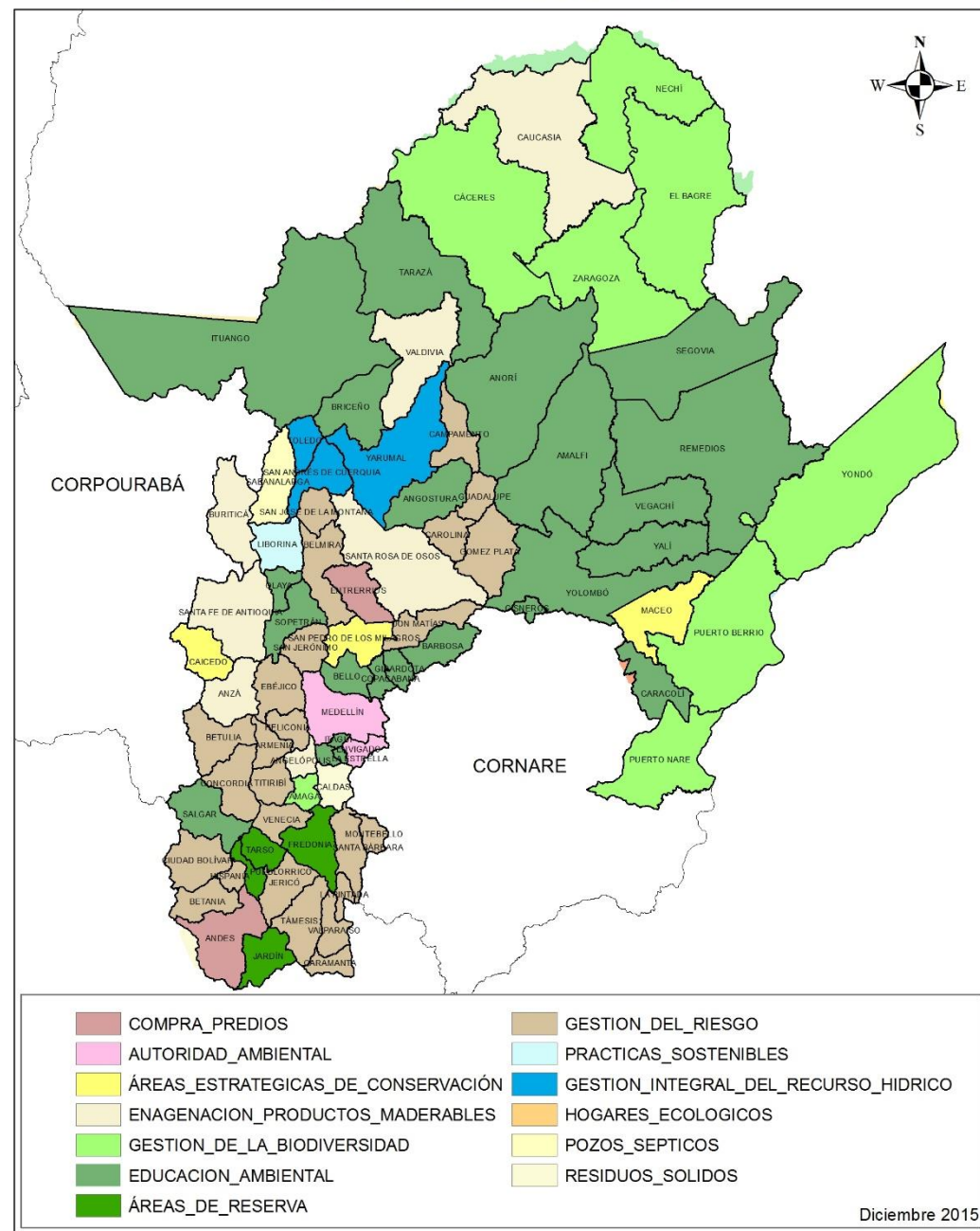
PROYECTOS 2015



Consolidados proyectos 2012-2015

- Compra de predios
- Autoridad Ambiental
- Áreas estratégicas de conservación
- Enajenación de producto maderable
- Gestión de la Biodiversidad
- Educación Ambiental
- Áreas de reserva
- Gestión del Riesgo
- Prácticas Sostenibles
- Gestión Integral del Recurso Hídrico
- Hogares ecológicos
- Pozos Sépticos
- Residuos sólidos

PROYECTOS 2012 - 2015



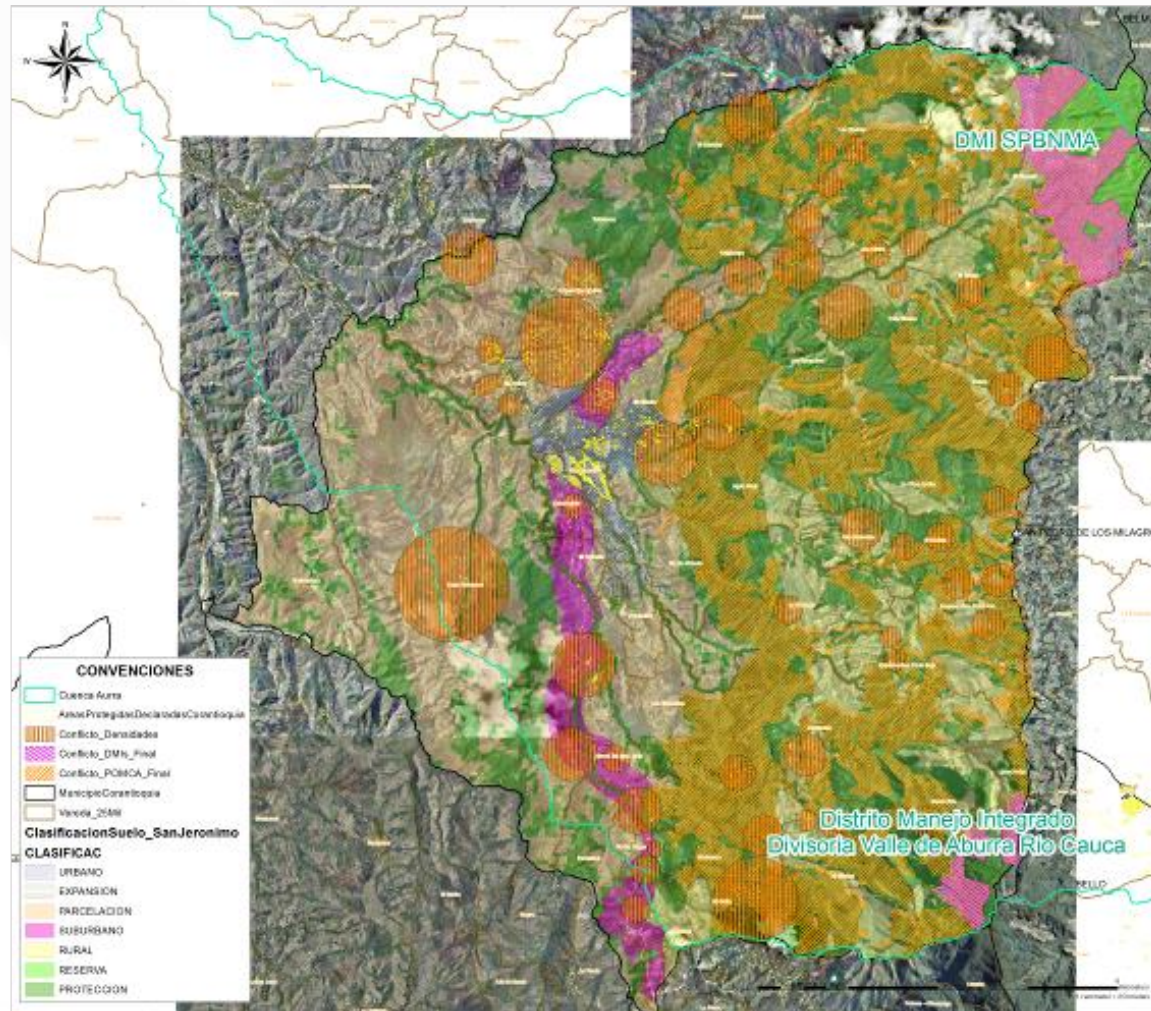


**Logros en la Gestión
Plan de Acción
2012-2015**



Ordenamiento Ambiental del Territorio

Ordenamiento Ambiental del Territorio



El acompañamiento consistió en:

- 80 Municipios con asesoría previa a la concertación de asuntos ambientales.
- 14 Municipios con procesos de concertación de los asuntos ambientales en los POT.
- 7 Municipios acompañados en la Concertación de Planes Parciales.
- 5 municipios con Seguimiento al cumplimiento de las determinantes ambientales.
- 42 Municipios apoyados con Estudios técnicos en amenazas.



Planificación Ambiental Participativa

Planeación Ambiental Participativa

- Formulación del Plan de Acción 2012-2015 de forma participativa con la intervención de 702 actores estratégicos del territorio.
- Certificación en las Norma Técnica de Calidad para la Gestión Pública NTCGP 1000:2009 y la Norma Técnica Colombiana NTC ISO 9001:2008.
- Implementación para el Sistema de Gestión Ambiental (NTC-ISO14001-2004).





Información, Conocimiento y Comunicación

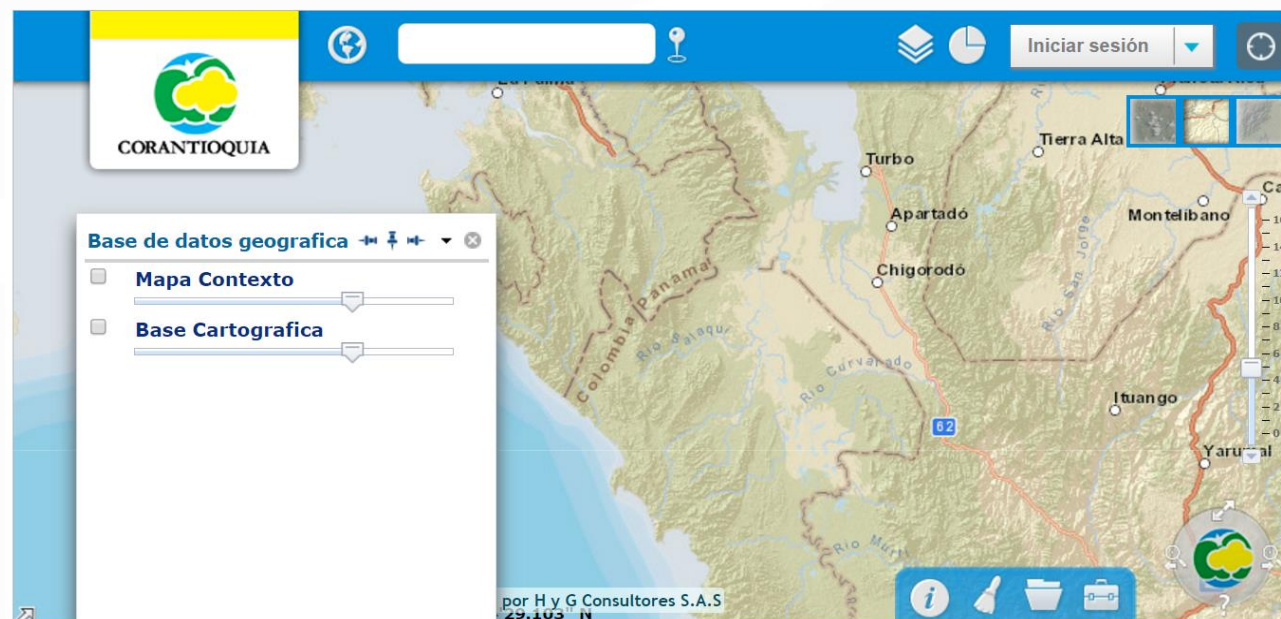
Sistema de Información Ambiental Corporativo

- 7 Centros de Información Ambiental fortalecidos.
- 230 talleres de lectura ambiental en 76 municipios.
- 80 Bibliotecas Públicas Municipales con publicaciones Corporativas.
- 212 documentos de la memoria institucional ingresados al sistema.
- 8.603 usuarios atendidos en los Centros de Información Ambiental.



Integración de la Información

- 6 procesos Corporativos con la Gestión de la Información y el conocimiento incorporada.
- Incorporación de la estrategia de Gobierno en Línea.
- Actualización de página web Corporativa
- Implementación del Portal Geográfico
- Implementación del aplicativo Koha para la administración de la información bibliográfica.



Portal Geográfico

Integración del Conocimiento

Practicantes y Aprendices

- 2525 aspirantes se presentaron a la convocatoria pública de 23 departamentos.
- 184 practicantes y aprendices incorporados en los diferentes programas profesionales, de 38 universidades del país.



Foros Ambientales

- 29 foros ambientales, con participación de distintos actores y organizaciones.



Comunicación para la Participación.

- Formación a actores estratégicos: 1.529 personas capacitadas.
- Fortalecimiento de la interacción y atención al ciudadano a través de redes sociales: 14.244 Facebook - 16.108 Twitter.
- I y II Encuentro de Periodismo Ambiental: 70 periodistas de toda la jurisdicción capacitados.
- Conmemoración 20 años en el territorio: 5.224 ciudadanos impactados.



Comunicación para la Participación.

- Revista Corporativa Actúa: **13 ediciones-78.000 ejemplares.**
- **209 microprogramas nuevos y 17 programas especiales** con Teleantioquia, impactando **82.116 televidentes.**
- **81 ruedas de prensa.**

- Talleres con sector productivo sobre gestión ambiental: **80 empresarios sensibilizados.**
- Participación en ferias y certámenes: **6.800 personas sensibilizadas.**



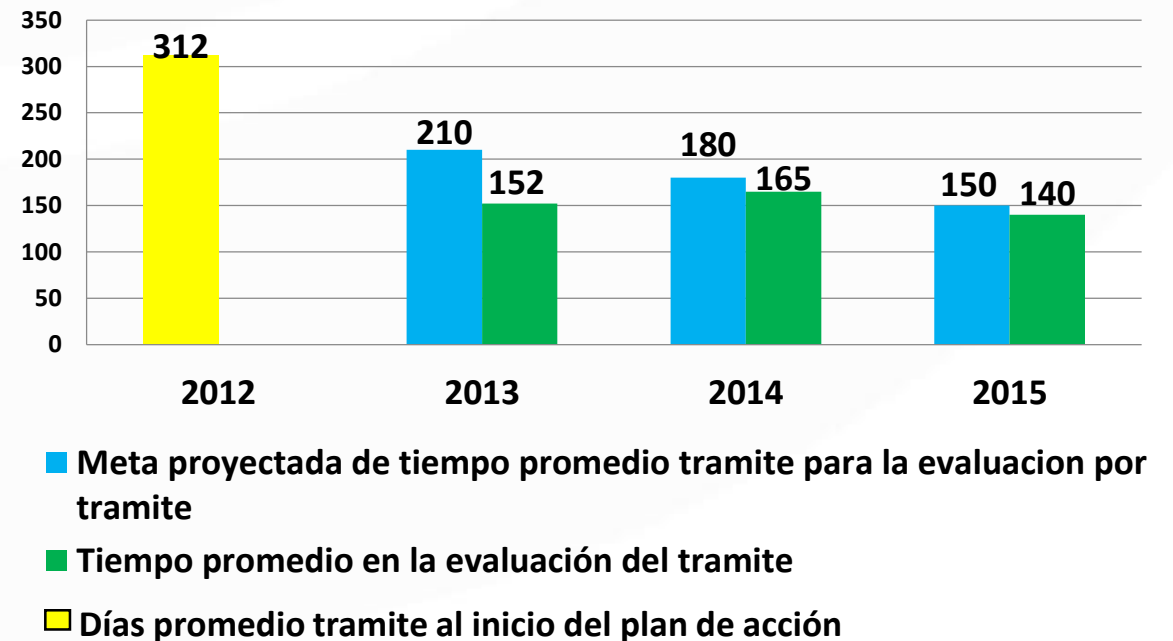


Administración Integral del Patrimonio Ambiental

Capacidad Operativa para la Administración Integral del Patrimonio Natural

- Se resolvieron 8052 trámites de vigencias anteriores al Plan de Acción.
- Se racionalizaron 6 trámites (Concesión de Aguas, Vertimientos, Licencias Ambiental, Sancionatorio, Árbol Aislado y Permiso de Estudio).
- Ingresaron 7759 trámites de los cuales se han resuelto 5225.
- Se realizaron 28465 actuaciones de control y seguimiento al territorio.

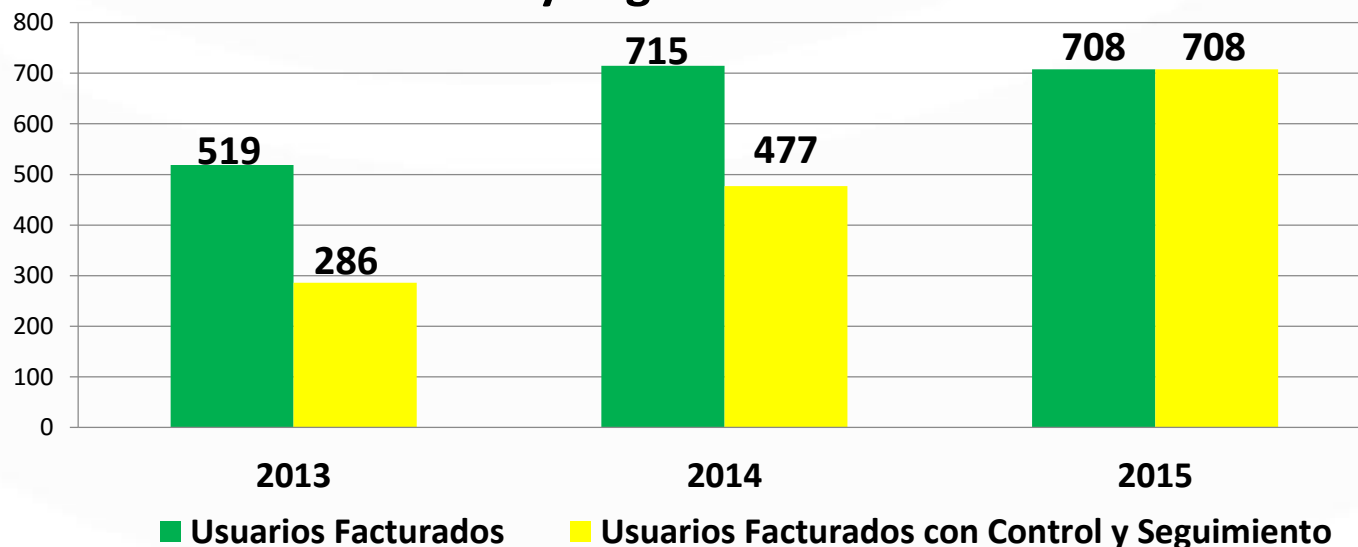
Tiempo Promedio Tramite para su Evaluación



Reducción en un 55 % el tiempo promedio trámite durante la vigencia del plan de acción

Capacidad Operativa para la Administración Integral del Patrimonio Natural

Grandes Usuarios del Recurso Hídrico con Control y Seguimiento



- ☉ Satisfacción del usuario del 96%, frente al 80 % que se tenía como meta al 2015.
- ☉ 11 puntos de atención al ciudadano. Buscando acercar al usuario, brindándole un mejor servicio de calidad, eficacia y eficiencia.

Cultura de la Legalidad

- 150 Encuentros con las mesas ambientales abordando asuntos inherentes a la autoridad ambiental.
- 88 Jornadas de formación y acompañamiento para la legalidad del Recurso Hídrico con la participación de los acueductos veredales, las Administraciones Municipales y JAC.
- 260 Jornadas de trabajo con Administraciones y Concejos Municipales para abordar temas relacionados con la Autoridad Ambiental.
- 169 encuentros con Empresas Prestadoras de Servicios Públicos.
- 87 encuentros con los gremios de los sectores constructor, forestal, porcícola, tomatero, ladrilleros y estaciones de servicio.
- 21 talleres de socialización de los Distritos de Manejo Integral abordando asuntos inherentes a la autoridad ambiental.



Socialización de la Directriz Porcícola
Municipio de Don Matías



20
años

Cultura de la Legalidad

Minería

- 🌀 1.055 títulos mineros con visita y actuación jurídica minero –ambiental
- 🌀 148 jornadas de capacitación.
- 🌀 82 procesos de legalización a mineros tradicionales atendidos.
- 🌀 57 titulares mineros participaron del primer diplomado en materia Minero Ambiental.

Saneamiento Básico

- 🌀 255 monitoreos a las aguas residuales industriales del sector industria
- 🌀 65 Planes de Saneamiento y Manejo de Vertimientos revisados.



Cultura de la Legalidad

Fauna y Flora

- 🌀 40 talleres para el fortalecimiento a los procesos de educación ambiental (Fauna silvestre)
- 🌀 72 Informes técnicos con actuación jurídica relacionados con el trámite de aprovechamiento forestal.
- 🌀 233 Operativos de control a la tenencia de fauna y flora silvestre, sensibilizando a 31.481 personas.





Cultura Ambiental

Guardianes de la Naturaleza

- Consolidación de 55 grupos de Guardianes de la Naturaleza en 46 municipios
- 1.588 Niños formados.
- 731 encuentros infantiles.



Guardianes de la Naturaleza
Titiribí 2014



Guardianes de la Naturaleza
Caucasia 2014



Liderazgo Juvenil

- 54 grupos juveniles con 2.765 jóvenes formados para un promedio de 922 jóvenes por año.
- 54 municipios con jóvenes entre los 14 y los 28 años de edad.
- 758 encuentros locales.
- 42 jóvenes tutores, formados en el año 2013 en relación con las áreas protegidas.
- Ejecución de 74 iniciativas juveniles



Grupos de liderazgo juvenil- Venecia 2015



Encuentro local liderazgo juvenil 2015

Iniciativas Educativo Ambientales

- 352 Iniciativas Educativo Ambientales inscritas.
- 140 iniciativas acompañadas.
- 69 municipios con iniciativas ambientales.
- Temáticas:** Eco huertas, Guardabosques, Manejo residuos sólidos, Agroecología, Lectura del territorio, Procesos Ambientales Educativos (PRAE), Fortalecimiento juvenil y étnico, Cuidado del recurso hídrico, Procesos edu-Comunicativos, Cambio climático e Investigación.



Encuentro Iniciativas jurisdiccionales

Mesas Ambientales

- 122 Mesas Ambientales acompañadas: 13 corregimentales, 25 veredales y 5 temáticas
- 2.757 encuentros locales de Mesas Ambientales
- Ejecución de los Planes de Acción de las Mesas Ambientales.



Mesa Ambiental de Pueblorrico
2014



Mesa Ambiental Cisneros
2014

Mesas Ambientales

- 30 encuentros zonales y 6 encuentros Jurisdiccionales
- Fortalecimiento de la red colegiala jurisdiccional de mesas
- Acompañamiento a la red departamental de mesas ambientales



Mesa Subregional Citará

Procesos formación ambiental

- 7 Diplomados 194 participantes en Ordenamiento ambiental, inteligencia territorial, Educación Ambiental, Formación de dinamizadores educativo ambientales, Hidrogeología en el Bajo Cauca, Gestión del Riesgo, Gestión Minero Ambiental



Sesiones territoriales

Fortalecimiento de las Comunidades indígenas

- 11 Planes de Vida de las comunidades: Marcelino Tascón (Valparaíso), El Pando (Caucasia) Pablo Muera y Vegas de Segovia (Zaragoza), Miguel Cértiga (Támesis), Valle del Sol y Los Almendros (El Bagre), Alto el Tigre (Cáceres), Tagual La Po (Segovia), Sohibado (Nechí-Bagre), Hermeregildo Chakiana (Ciudad Bolívar).
- 26 encuentros, con 307 participantes.
- 13 promotores formados en análisis geográfico.
- 22 iniciativas ambientales con 715 familias y 2.122 participantes de 16 municipios de la jurisdicción .
- 90 pozos sépticos en 6 comunidades, 50 mantenimiento y 40 construidos.



Resguardo Marcelino Tascón 2013



Resguardo Los almendros 2015

Fortalecimiento de las Comunidades afrodescendientes

- 63 comunidades afrodescendientes acompañados, en 21 municipios de la jurisdicción.
- 60 Planes de Etnodesarrollo georeferenciados
- 16 Iniciativas de buenas prácticas ambientales en dialogo con los planes de Etnodesarrollo.
- 60 Diagnósticos de saneamiento básico
- 3 Consultas Previas: Cañafisto en Sopetrán e Hidroeléctrica Cacique Mayao –Zaragoza, San Andrés en Girardota
- 24 encuentros: 12 jurisdiccionales y 12 territoriales



Mantenimiento de Ciénagas El Bagre -2015



Hogares Ecológicos

- 🌀 1.150 Hogares Ecológicos con continuidad de 1065.
- 🌀 3.925 participantes del proceso formativo
- 🌀 38 municipios con procesos de agroecología.
- 🌀 50 hogares escuela y 160 promotores formados.
- 🌀 Fortalecidos **con atributos**: Alimentario, tecnológico, energético, organizacional y territorial. **95** Sistemas de cocción eficiente, **100** Paneles solares, **619** Sistemas aguas lluvias, **619** Filtros de agua, **100** Deshidratadores solares, **287** Concesiones de aguas, **98** Mercados verdes.



Mercado Verde Zenufaná

Comités Interinstitucionales de Educación Ambiental- CIDEAM

- 55 CIDEAM acompañados en el territorio de la jurisdicción.
- 55 municipios que han contado con CIDEAM
- 55 planes de acción de los CIDEAM formulados
- 12 encuentros entre CIDEAM



Encuentro Subregional - CIDEAM

Procesos Ambientales Escolares - PRAE.

- 355 PRAE acompañados en las instituciones educativas de la jurisdicción.
- 3.320 participantes, entre estudiantes, docentes y directivos docentes y padres de familia.
- 55 municipios que han contado con procesos PRAE en la jurisdicción.
- Fortalecimiento de la **red PRAE** con 55 municipios participando



PRAE. IE Héctor Rogelio Montoya, Palmitas. 2015



PRAE. IER El Tablazo, Barbosa. 2015



CORANTIOQUIA

20
años

Procesos Ciudadanos de Educación Ambiental

- 266 PROCEDAS acompañados en el territorio de la jurisdicción.
- 42 municipios que han contado con PROCEDA.
- Temáticas:** Producción sostenible en Ganadería y Minería; Residuos sólidos; Áreas protegidas; Cultura de la legalidad, Recurso hídrico; Gobernanza Forestal; Agroecología; Promoción de la bicicleta; Cambio Climático; Servicio Militar obligatorio; Prevención de incendios forestales; y Conflictos socio-ambientales.



Formación Minero Ambiental
Hevéxicos 2014

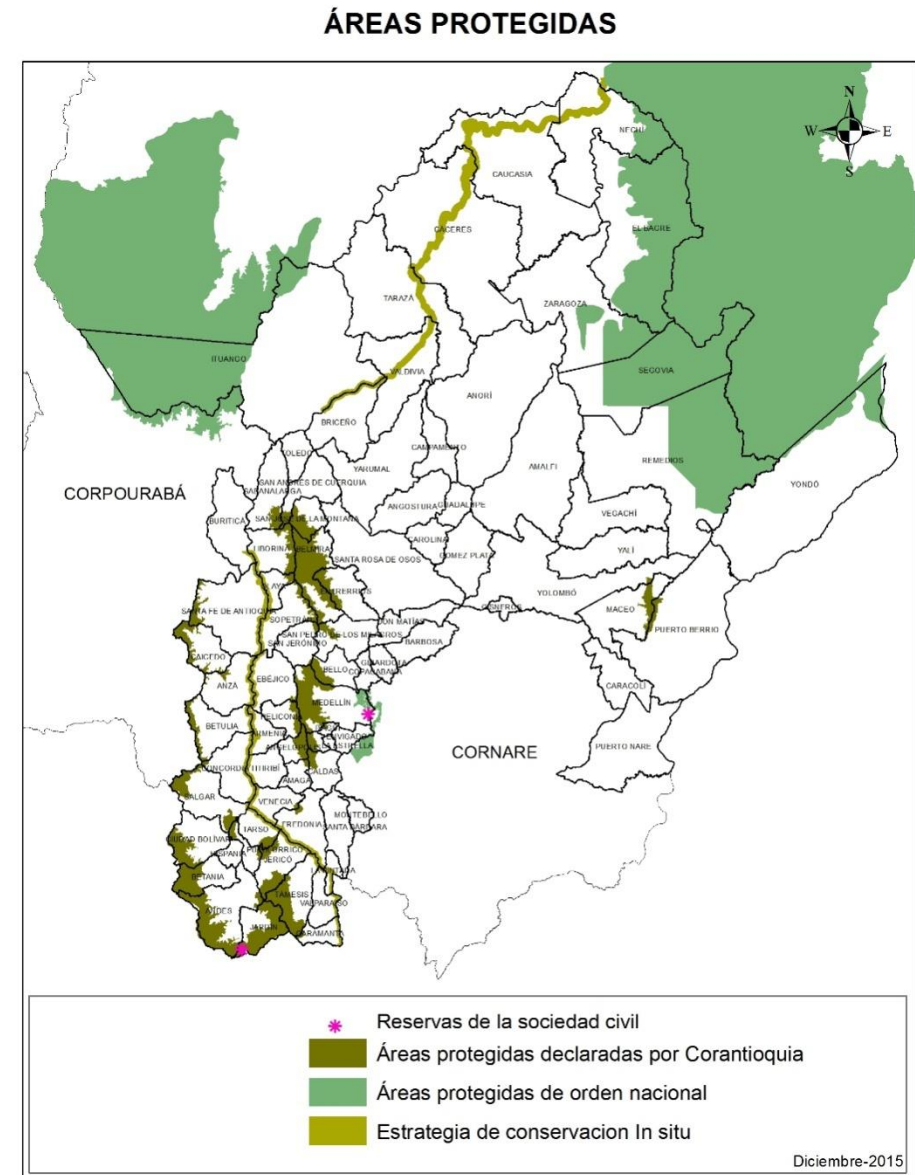


Biodiversidad y Servicios Ecosistémicos

Ecosistemas Estratégicos Declarados

152.219 ha de ecosistemas estratégicos declarados como áreas de protección

- 🌀 1 Parque Natural Regional (Corredor de Las Alegrías)
- 🌀 7 Distritos de Manejo Integrado
 - 🌀 Cuchilla Jardín Támesis
 - 🌀 Las Nubes – La Trocha – La Capota
 - 🌀 Ríos Barroso – San Juan
 - 🌀 Cerro Plateado – Alto San José
 - 🌀 Sistema de Páramos y Bosques Alto Andinos del Noroccidente Medio Antioqueño
 - 🌀 Cañón del Río Alicante,
 - 🌀 Divisoria del Valle de Aburrá – Río Cauca
- 🌀 2 Reservas Forestales Protectoras
 - 🌀 Farallones del Citará
 - 🌀 Cerro Bravo.
- 1 Reserva Forestal Protectora Nacional (Nare)



Acciones de conservación de las Áreas Protegidas

- 🌀 9 Planes de Manejo Actualizados
- 🌀 144 Guardabosques contratados durante el período 2013 – 2015
- 🌀 3 encuentros territoriales de guardabosques y 2 encuentros jurisdiccionales
- 🌀 375 parcelas de reconversión agroecológica establecidas
- 🌀 11 ha establecidas en sistemas silvopastoriles y bancos de proteína
- 🌀 119 vallas instaladas, alusivas a las áreas protegidas



Encuentro de Guardabosques

Acciones de conservación de Ecosistemas Estratégicos

- ⦿ Avance en los Estudios Técnico Jurídicos para la declaratoria de nuevas áreas protegidas:
- ⦿ Cacica Noria (Reserva Forestal Protectora)
- ⦿ Reserva Bajo Cauca Nechí (Distrito de Manejo Integrado)
- ⦿ Recategorización del DMI del Páramo Santa Inés
- ⦿ Complejo Cenagoso Barbacoas (Distrito de Manejo Integrado)
- ⦿ Alto San Miguel (Reserva Forestal Protectora Regional)
- ⦿ Alto Ventanas
- ⦿ Complejo Cenagoso el Sapo
- ⦿ Cuenca Baja del Río Cocorná
- ⦿ Corredores biológicos de los felinos (Puma y Jaguar) y del Oso de Anteojos
- ⦿ Consolidación de los sistemas locales de áreas protegidas – SILAP- de los municipios de: Carolina del Príncipe, Angostura, Guadalupe, Santa Rosa de Osos, Envigado y Jardín.



Cienaga el Sapo_Nechí

Acciones de conservación de los Páramos

- 25.000 nuevas hectáreas de páramo identificadas, delimitadas y protegidas
- Caracterización y delimitación de las áreas de páramo en la jurisdicción
- Páramo Santa Inés (Belmira, San José de la Montaña)
- Farallones del Citará (Ciudad Bolívar y Andes);
- Cerro Plateado – Alto San José (Salgar y Betulia);
- Cuchilla de las Alegrías (Caicedo, Anzá y Santafé de Antioquia);
- Serranía de la Baldías – Cerro Padre Amaya (Bello).



Páramo en el Cerro Plateado Salgar

Acciones de conservación de los Humedales

- 28 convenios con administraciones municipales para la recuperación y mantenimiento de humedales
- 410,5 hectáreas de espejos de agua y 674 kilómetros de cauces de caños con acciones de mantenimiento y limpieza con la participación de 38 juntas de acción comunal
- 247 talleres con 2.500 participantes de comunidades aledañas a los complejos de humedales de Cáceres, Caucasia, Nechí, El Bagre, Tarazá, Zaragoza, Puerto Berrío, Puerto Nare y Yondó.

Antes



Después



Acciones de conservación de los Humedales

- 1.350.250 alevinos liberados para el enriquecimiento de los humedales
- Diseño del “Corredor del Manatí”
- Acciones de recuperación de tortuga de río (*Podocnemis lewyana*): incubación, protección de nidos, liberación
- Estudio técnico jurídico para la declaratoria de la cuenca Baja del Río Claro – Cocorná Sur (Corantioquia-Cornare)



Áreas Priorizadas con Acciones de Conservación y Uso Sostenible.



- 47 especies de flora con acciones de conservación y manejo, 12 de ellas amenazadas de extinción.
 - Conservación de 18 especies de fauna amenazadas.
 - 395.066 plántulas del bosque alto andino y 56.674 plántulas del bosque seco propagadas.
 - 3.574 animales recuperados del tráfico ilegal
 - 5.887 animales liberados
-
- Atención de especies invasoras:
 - Garza bueyera: Manejo y control de la invasión en el municipio de Andes.
 - Caracol Gigante Africano: Recolección y disposición final.

Recuperación de loras tenidas en cautiverio
Propagación de material vegetal en viveros corporativos

Ordenación y Manejo de los Bosques Naturales

- Avances en la primera fase del Plan General de Ordenación Forestal con énfasis en la Reserva Forestal del Río Magdalena de la Ley 2ª de 1959 que cubre 338.000 hectáreas.
- Fortalecimiento de la Gobernanza Forestal y del Pacto por los Bosques
- Enriquecimiento y mantenimiento de 400 ha de rastrojeras con especies forestales nativas con la participación de 194 familias.
- Establecimiento y mantenimiento de 20 ha de parcelas agroforestales (caucho y cacao)
- Establecimiento de 77 núcleos apícolas familiares mediante la entrega de 1.118 colmenas





Gestión Integral del Recurso Hídrico

Información y Conocimiento del Recurso Hídrico

31 de 34 Cuencas Hidrográficas NSS de los 80 municipios estudiadas con datos de oferta, demanda y disponibilidad hídrica.

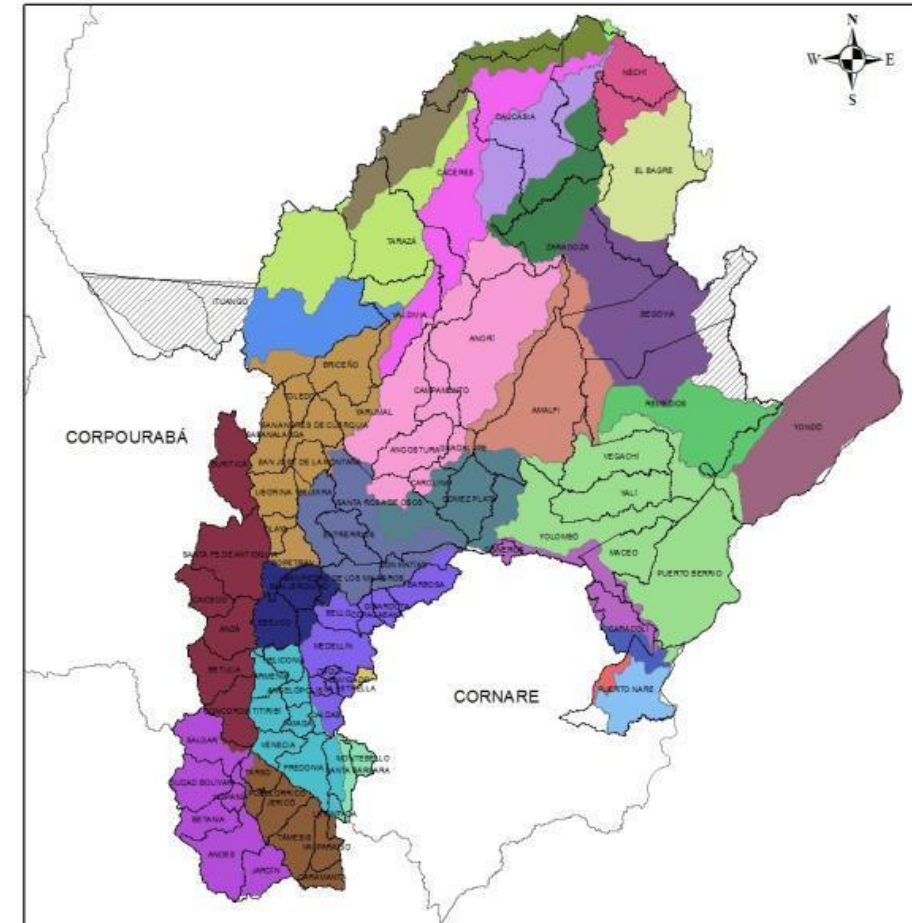
4 Estudios en aguas subterráneas.

- 🌀 Plan de Manejo del Sistema Acuífero del Bajo Cauca.
- 🌀 Diagnóstico del PMAA del Occidente.
- 🌀 Comisión Conjunta del PMAA del Valle de Aburrá.
- 🌀 Modelo hidrogeológico - Cartama (Valparaíso y La Pintada)

3 Proyectos en Valoración de Bienes y Servicios Ambientales.

- 🌀 Inicio del Esquema de Pagos por Servicios Ambientales en la Cuenca de los Rios Grande y Chico y en el Parque Natural Regional Cuchilla Las Alegrías.
- 🌀 Estudio de la dinámica del carbono en los ecosistemas de humedales (Puerto Triunfo y Yondó).

GESTIÓN DEL RECURSO HÍDRICO EN 31 NIVELES SUBSIGUIENTES



POMCAS NIVELES SUBSIGUIENTES CORANTIOQUIA

Planificación Hidrológica Participativa

- 9 Planes de Manejo y Ordenación de Cuencas.
- 3 POMCA de las Cuencas de los Ríos Grande. Río Aurrá, Río Amagá Sinifaná.
- 6 Comisiones Conjuntas de las cuencas de los Ríos Aburrá, Bajo San Jorge, Samaná Norte, Cocorná, Negro – Nare y Arma.
- 2 Consejos de Cuenca conformados en los Ríos Grande y Río Aurrá.
- 2 Consulta Previa con las comunidades Afrodescendientes e Indígenas de los Ríos Aburrá y Río Aurrá.
- 12 Planes de Ordenación del Recurso Hídrico- PORH en la Quebrada La Sinifana, Quebrada. Magallo, Rio Aurrá, Rio San Juan, Quebrada San Mateo, Rio. Guadalupe, Rio Piedras, Rio Poblano, Quebrada. La Cianurada, Quebrada La Sopetrana y Rio Aburrá (Comisión Conjunta).



Consulta previa Consejos comunitario de San Andrés



Consejo de Cuenca del Río Aburrá

Planificación Hidrológica Participativa

- 7.892,63 ha **Adquiridas** para la protección del recurso Hídrico en los Sistema de Páramos y Bosques Alto Andinos y Bosque Seco Tropical.
- 338 Ha **reforestadas** para la conservación de predios con fines de Protección del recurso hídrico.
- 119 predios con **Evaluación Ambiental**.
- 635,7 ha con **reforestación, restauración y protección**.



Predios el Silencio y El Cóndor -Municipio de Andes

Monitoreo del Recurso Hídrico

De 4 municipios participantes en el programa Piragua en el año 2011 pasamos en el año 2015 a tener presencia en los 80 municipios con el Programa PIRAGUA, con la participación 2000 Piragueros.

- Una Red de Monitoreo Consolidada y pública
 - 80 Pluviómetros Automáticos
 - 25 Limnímetros Automáticos
- 4 Campañas de monitoreo a 132 fuentes abastecedoras de los acueductos en los 80 municipios.
- El Laboratorio Ambiental amplía su acreditación del IDEAM a la toma de muestras del Recurso Hídrico.





Gestión Ambiental Sectorial y Urbana

Mejoramiento del Saneamiento Ambiental

- 54 Sistemas de Tratamiento de Aguas Residuales Municipales monitoreados.
- Seguimiento a 64 PSMV de municipios de la jurisdicción.
- 10 municipios apoyados en la construcción de plantas de tratamiento de aguas residuales domésticas y colectores en zona rural.
- 3600 familias rurales beneficiadas con saneamiento hídrico rural.

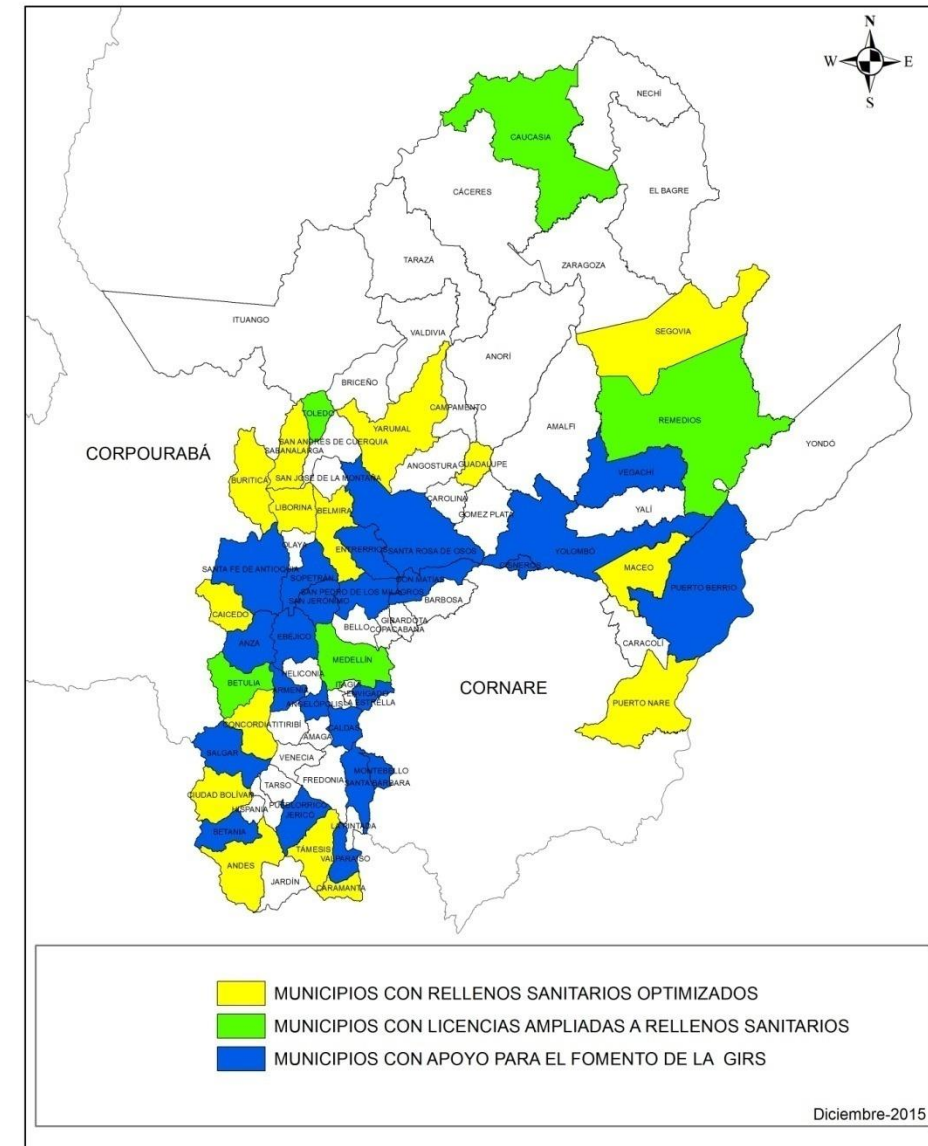


Municipio de Titiribí

Gestión Integral de Residuos

- 80 municipios con seguimiento y evaluación a la implementación de los Planes de Gestión Integral de Residuos Sólidos- PGIRS.
- 21 Rellenos Sanitarios con suministro e instalación de insumos para su optimización y modificación de Licencia Ambiental.
- 40 municipios con acompañamiento para la Gestión Integral de Residuos Sólidos.
- 19 municipio y 109 Empresas con acompañamiento en manejo de RESPEL en Panzenú y Zenufaná.

ACCIONES DE CORANTIOQUIA
PARA APOYAR LA GESTIÓN DE LOS RESIDUOS SÓLIDOS 2013-2015



Prácticas Sostenibles en Procesos Productivos

13 Iniciativas apoyadas en Biocomercio:

- ☉ Cacaotera, Jengibre, Cúrcuma, Melífera, Ganadería amigable, Cañaflecha, Unidades de mora de pantanillo, Tomate, Especies condimentarias y aromáticas.

Fomento a la producción y consumo sostenible:

- ☉ 838 empresas con acompañamiento técnico en P&CS. Sectores de construcción, manufactura, metalmecánico, confesiones, estaciones de servicios EDS, industria de alimentos, industria plástica y empresas maderables.
- ☉ 41 Unidades Mineras en el marco del Programa Cero Mercurio.
- ☉ 160 Predios con implementación de BPA.
- ☉ 4 Convenios de Producción y Consumo Sostenible. Camacol, Proaburrá Norte, Porcicultores y Tomateros



Gestión de la Calidad del Aire

- 41 municipios con monitoreo de calidad del aire y ruido.
- 1.024 Operativos de monitoreo de fuentes móviles.
 - 214 en 2013
 - 406 en 2014
 - 404 en 2015
- 24.585 Fuentes móviles monitoreadas.
- 118 mediciones a fuentes fijas.
- Un Inventario de emisiones.



Campaña de Calidad del Aire Pueblorrico



Gestión del Riesgo y Adaptación al Cambio Climático

Prevención y Mitigación del Riesgo Asociado a Fenómenos Naturales

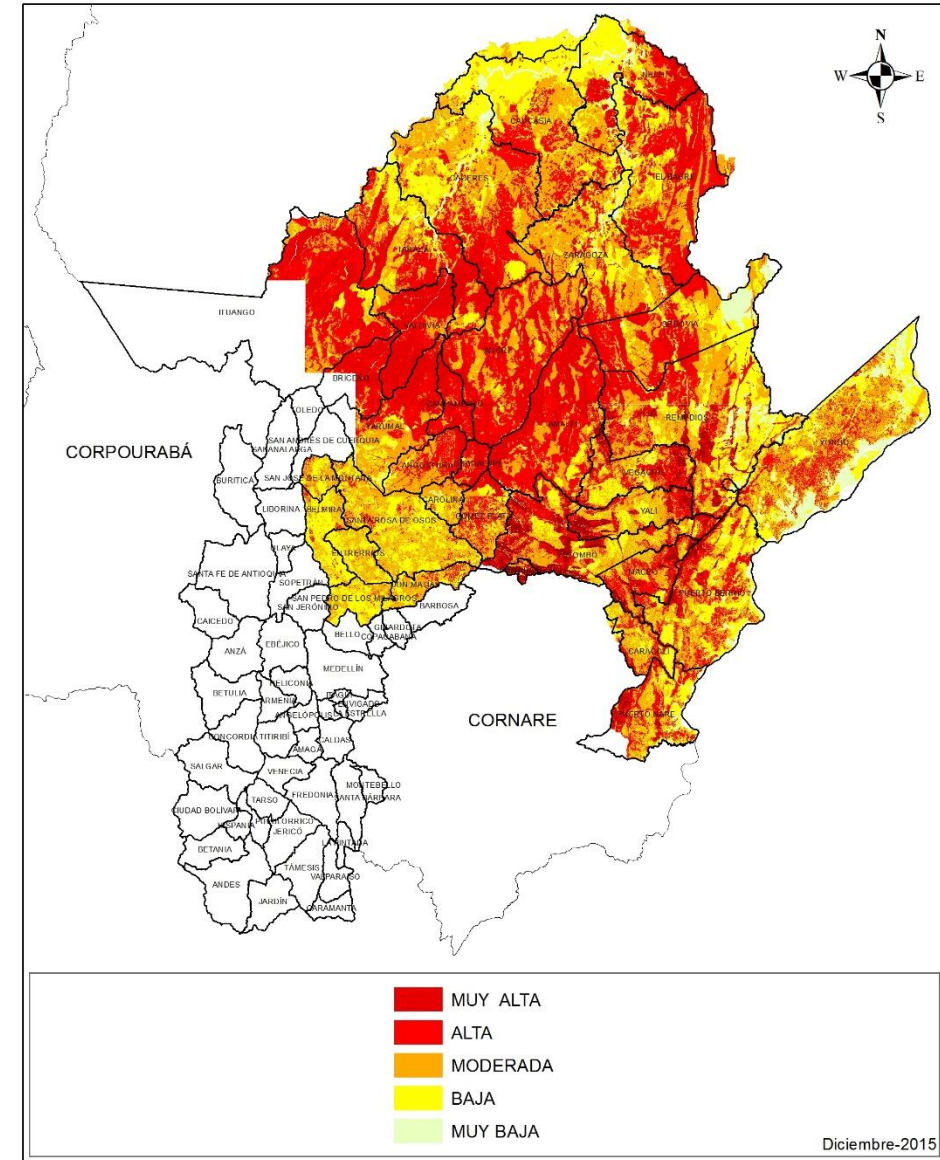
Cobertura del 100% de la jurisdicción con mapa de amenazas, escala 1:100.000

Análisis en diferentes escalas:

- 33 municipios de Bajo Cauca, Nordeste y Magdalena Medio, con mapa de amenazas por inundación, avenida torrencial y remoción en masa, escala 1:25.000
- 11 municipios del altiplano norte con Mapa de amenaza por inundación, avenidas torrenciales y movimientos en masa de la zona urbana (escala 1:2.000) y de la zona rural (escala 1:10.000)
- 29 municipios del Suroeste, Aburrá Sur y Occidente con mapa actualizado para amenazas por remoción en masa, escala 1:100.000.

Mapa amenazas 1:25.000
Año 2012-2014

AMENAZAS POR MOVIMIENTOS EN MASA



Prevención y Mitigación del Riesgo Asociado a Fenómenos Naturales

- 25 puntos críticos atendidos en 17 municipios con obras de mitigación.
- 188 ha rehabilitadas en bosque seco tropical (Santa Fe de Antioquia, en Ebéjico, Anzá y Olaya)
- 50 ha rehabilitadas en el páramo de Santa Inés en el municipio de Belmira.



Muro en gaviones. Quebrada La Betulia parte baja



Disipador sobre la Quebrada la Vibora

Adaptación al Cambio Climático

- 🌀 **60 municipios** fortalecidos para la atención de incendios forestales, con kits de herramientas y equipos especializados.
- 🌀 **41 municipios** capacitados en cambio climático con la participación de funcionarios públicos
- 🌀 **80 municipios capacitados** para la constitución y fortalecimiento de los CMGRD
- 🌀 **Acompañamiento en la atención de las emergencias** presentadas en los municipios de: Salgar, Olaya y Medellín (Río Aburrá).
- 🌀 **Formulación, actualización, implementación y seguimiento al Plan de Contingencia para la atención al fenómeno del niño.**





Fortalecimiento Administrativo

Gestión del Talento Humano

- Acuerdos de Consejo Directivo 452 y 453 de 2014, Modernización Institucional.
- Fortalecimiento institucional con aumento de la planta de personal de **254 a 461 cargos**.
- Actualización de la estructura con nuevas dependencias estratégicas que aportan al ejercicio de la autoridad ambiental y al quehacer misional corporativo. Perfiles interdisciplinarios.
- Certificación de **196 servidores públicos** en la **Norma Laboral 260101042**, denominada “Interactuar con los clientes”.



Nombramiento en provisionalidad

Gestión Logística de Bienes y Servicios

Adquisición de las sedes para el funcionamiento de las Oficinas Territoriales encargadas de la autoridad ambiental:

- 🌀 **2013:** Hevéxicos en el Municipio de Santa Fe de Antioquia
- 🌀 **2014:** Citará en el Municipio de Andes
- 🌀 **2015:** Construcción y dotación de la sede Territorial de Zenufaná, en el municipio de Vegachí.
- 🌀 Proyección de nuevas sedes propias para la Atención al ciudadano en los municipios de: San Andrés de Cuerquia, Puerto Berrío, El Bague, Bello y Caldas



Sede Oficina Territorial Zenufaná

Atención al Ciudadano

“El ciudadano es el centro y foco del actuar público”

- Puntos de atención, en la Sede Central (Territoriales Aburrá Norte y Sur) y las otras seis Territoriales (Citará, Cartama, Hevéxicos, Tahamíes, Panzenú y Zenufaná).
- Cada uno de los PAC cuenta software de turnos, acceso a los aplicativos corporativos y personal a cargo capacitado.
- Mejoramiento para el registro web de PQR a través del módulo E-Sirena.



Punto de Atención al Ciudadano – OT Tahamíes

Transparencia

- Siguiendo los lineamientos de Colombia Compra eficiente la Corporación ha aumentado los procesos en el SECOP, pluralidad de oferentes en la provisión de bienes y servicios requeridos.
- Formulación e implementación del Plan Anticorrupción en cumplimiento de los lineamientos de la Ley 1474 de 2011.
- Establecimiento de alianzas a través de los convenios de asociación y de cooperación con: Sector Académico, ONGs, Organismos Internacionales, sector privado, sector público.



Transparencia

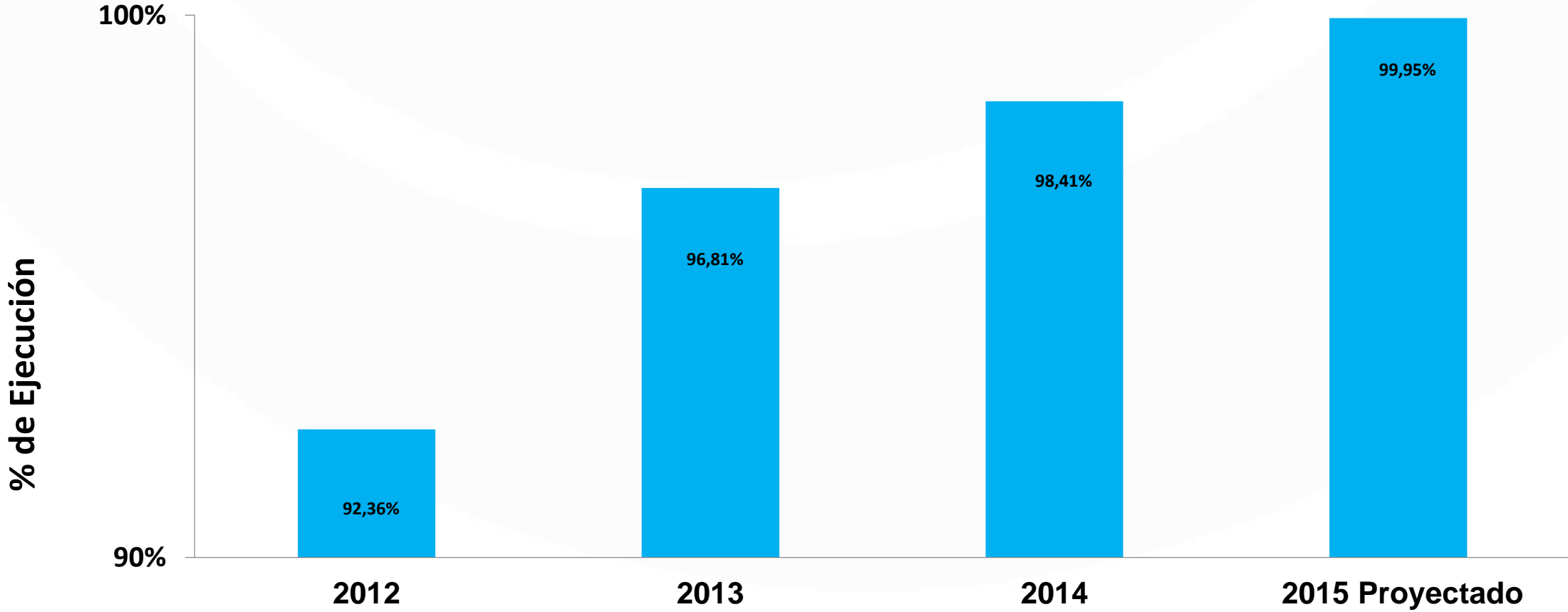
- Publicación de los Informes de Gestión en el Página Web
- Publicación del Plan de Adquisiciones, Bienes, Servicios y Obra Pública
- Participación en la Feria de la Transparencia
- Acceso a las PQR desde la página Web



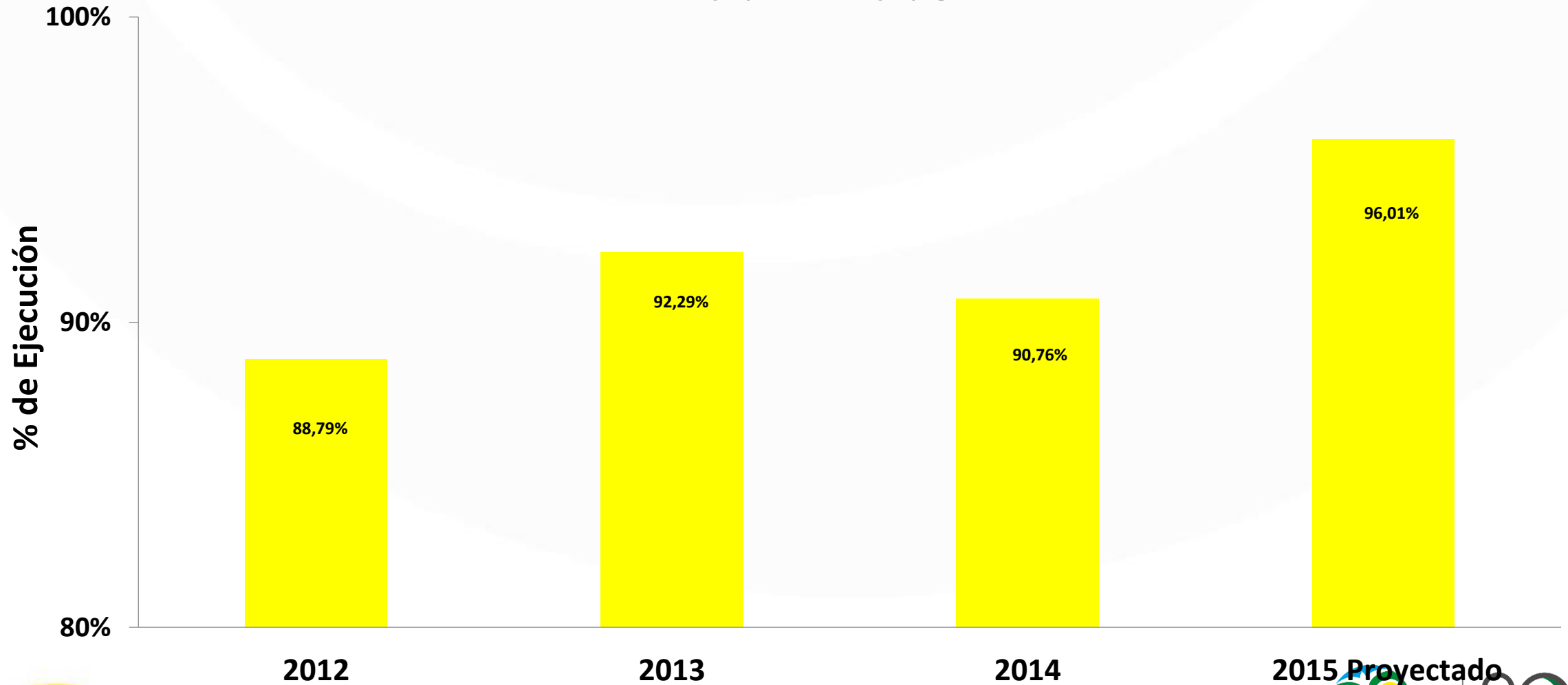


Ejecución física y financiera del Plan de Acción 2012-2015

COMPARATIVO EJECUCIÓN FÍSICA AÑOS 2012 - 2015



COMPARATIVO EJECUCIÓN FINANCIERA AÑOS 2012 - 2015



2015 Proyectado

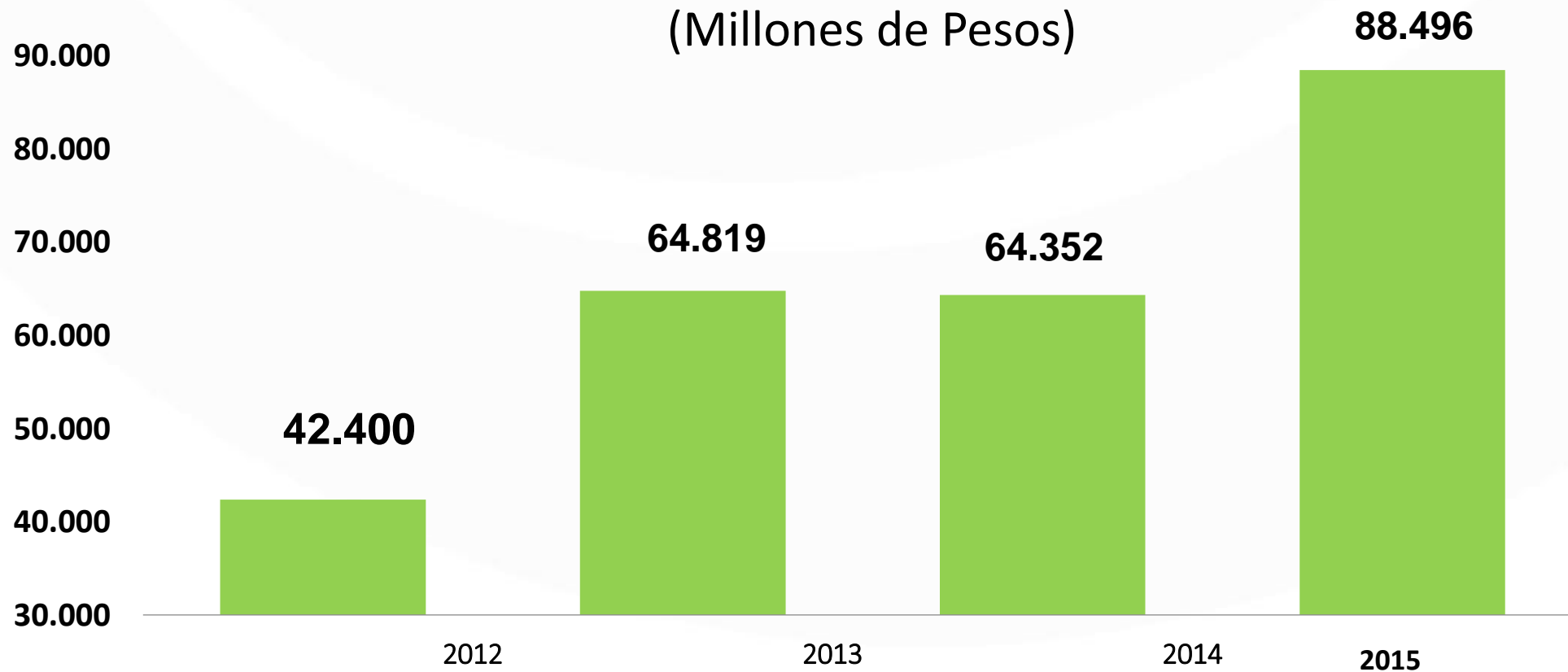


CORANTIOQUIA



COMPARATIVO PRESUPUESTO DE INVERSIÓN 2012 - 2015

(Millones de Pesos)



Gracias

