



Plan de acción 2012 - 2015

AUDIENCIA PÚBLICA

ABRIL 30 2013



CORANTIOQUIA

Informe de Gestión 2012



ACTÚA

Plan de acción 2012 - 2015



ÉNFAISIS EN LA GESTIÓN
24 DE JULIO A 31 DE DICIEMBRE DE 2012

Orientaciones y retos

- **Mejorar la eficiencia** en la ejecución de los proyectos, de tal manera que se ejecuten en la vigencia para la que se planean.
- **Aunar esfuerzos con las entidades del Estado** con las que compartimos responsabilidades y funciones para lograr mayores impactos en el territorio.
- **Fortalecer las capacidades de los municipios** a través de la ejecución conjunta de proyectos para lograr la mayor cobertura posible.
- **Afianzar la integridad institucional**, con unidad de criterio y lograr el mayor acercamiento posible a las comunidades.
- **Interactuar con los sectores productivos**, gremios, asociaciones, comunidad organizada y ciudadanos durante los procesos de planificación, ejecución y evaluación de las gestiones de la corporación.
- **Propiciar la participación efectiva de las comunidades** Afrocolombianas, indígenas y rurales en la gestión ambiental para su fortalecimiento

LOS ÉNFASIS EN LA GESTIÓN

24 DE JULIO A 31 DE DICIEMBRE DE 2012

Plan de Acción 2012-2015 “Corantioquia Actúa”

La construcción de un plan de acción participativo, buscando vincular a los diferentes actores estratégicos de la jurisdicción.

Agenda Gubernamental

Aunar esfuerzos, generando sinergias que a corto y largo plazo, permitirá que como actores del SINA logremos mayores impactos en nuestras acciones.

Convenios realizados con los municipios en 2012

Los municipios priorizaron, durante el proceso de formulación del Plan de Acción los proyectos en los que se pueden aunar esfuerzos para aportar a la solución de problemáticas municipales.

Plan de Acción 2012-2015

Corantioquia Actúa

PRINCIPIOS

Queremos un Plan que refleje nuestra **concepción de lo público**, que construye **a partir de la diferencia**, que reconoce los **diferentes actores** que están presentes en el territorio.

El convencimiento de que la solución a los problemas ambientales no se da únicamente por el **trabajo** de una institución, sino de todos los sectores de una **sociedad en conjunto**.

Plan de Acción 2012-2015

Corantioquia Actúa

Enfoque territorial:

Parte de las realidades actuales del territorio.

Enfoque poblacional:

Aporte al mejoramiento de la calidad de vida.

Enfoque sectorial:

Integra objetivos ambientales comunes de los diferentes sectores productivos, políticos, académicos, que inciden sobre el estado ambiental del territorio.

ACTÚA

Plan de acción 2012 - 2015

Administración Integral
del Patrimonio Ambiental



Esquema de relacionamiento de los programas



PROGRAMA	PROYECTO
I. Planificación Ambiental del Territorio	1. Ordenamiento Ambiental del Territorio 2. Planeación Ambiental Participativa
II. Integración de la Información, el Conocimiento y la Comunicación	3. Consolidación del Sistema de información Ambiental Corporativo 4. Integración del Conocimiento 5. Promoción de la comunicación para la participación
III. Administración Integral del Patrimonio Ambiental	6. Fortalecimiento de la capacidad operativa para la administración integral del patrimonio natural 7. Promoción de la cultura de la legalidad ambiental
IV. Construcción de una cultura ambiental responsable y ética	8. Fortalecimiento de las organizaciones ambientales 9. Fortalecimiento de las comunidades étnicas y rurales 10. Educación ambiental para la gestión integral del patrimonio ambiental.
V. Gestión integral de la biodiversidad y sus servicios ecosistémicos	11. Manejo Integral de Áreas Protegidas 12. Áreas priorizadas con acciones de conservación y uso sostenible 13. Ordenación y manejo de los bosques naturales



PROGRAMA	PROYECTO
VI. Gestión Integral del Recurso Hídrico	14. Información y conocimiento del recurso hídrico (oferta, demanda y calidad)
	15. Planificación hidrológica participativa
	16. Monitoreo integral del recurso hídrico
VII. Gestión Ambiental sectorial y urbana	17. Mejoramiento del Saneamiento ambiental
	18. Gestión Integral de residuos aprovechables y no aprovechables
	19. Prácticas sostenibles en procesos productivos
	20. Gestión de la Calidad del Aire
VIII. Gestión del Riesgo y Adaptación al cambio climático	21. Prevención y mitigación del riesgo asociado a fenómenos naturales
	22. Adaptación al Cambio Climático
IX. Desarrollo Administrativo y fortalecimiento institucional	23. Gestión del Talento Humano
	24. Gestión logística de bienes y servicios
	25. Gestión para la participación, y el control social

Agenda institucional

Gobernación de Antioquia y sus Secretarías de Agricultura, Minas, Medio Ambiente y Educación, DAPARD, Gerencia de Servicios Públicos.

Protocolo de Unidad de Acción Minero Ambiental de Antioquia. Gobernación de Antioquia, Corpurabá, Cornare y el Área Metropolitana del Valle de Aburrá, con el objetivo de unificar criterios para la aplicación de las normas mineras y ambientales de los diferentes proyectos que se presenten en la región.

Agenda institucional

Área Metropolitana del Valle de Aburrá

- Espirales de Vida III
- 10 convenios para los temas de gestión del riesgo, áreas protegidas, reforestación, fauna y flora, producción y consumo responsable, residuos sólidos, saneamiento básico y educación ambiental.

Ministerio de Ambiente y Desarrollo

Sostenible se avanzó en el proyecto de disminución del mercurio, en el Nordeste.

Agenda institucional

Corporaciones del país, liderado por ASOCAR se firmó el Pacto por el Buen Gobierno del SINA.

Cornare y Corpourabá agendas de trabajo en temas de interés común.

Pacto Verde firmado entre las CAR, el Área Metropolitana, Parques Nacionales y la Gobernación de Antioquia.

Agenda institucional

A nivel **sectorial** se han desarrollado agendas para aportar a la solución de problemáticas ambientales, con instituciones públicas y privadas como:

- Empresas Públicas de Medellín
- Junta Directiva de ACOPI
- Comité Ambiental de la ANDI
- Proantioquia
- Federación de Cafeteros
- Corpoaburrá Sur

Agenda institucional

Para la **conservación de los bosques** se suscribió el convenio con el Incoder y Secretaría de Agricultura y USAID para la conservación de la Reserva Forestal del Magdalena y se reafirmó el Pacto por los Bosques.

Con el **Instituto Alexander Von Humboldt** se adelantan gestiones para desarrollar acciones que permitan la delimitación de los páramos y los humedales de la jurisdicción.

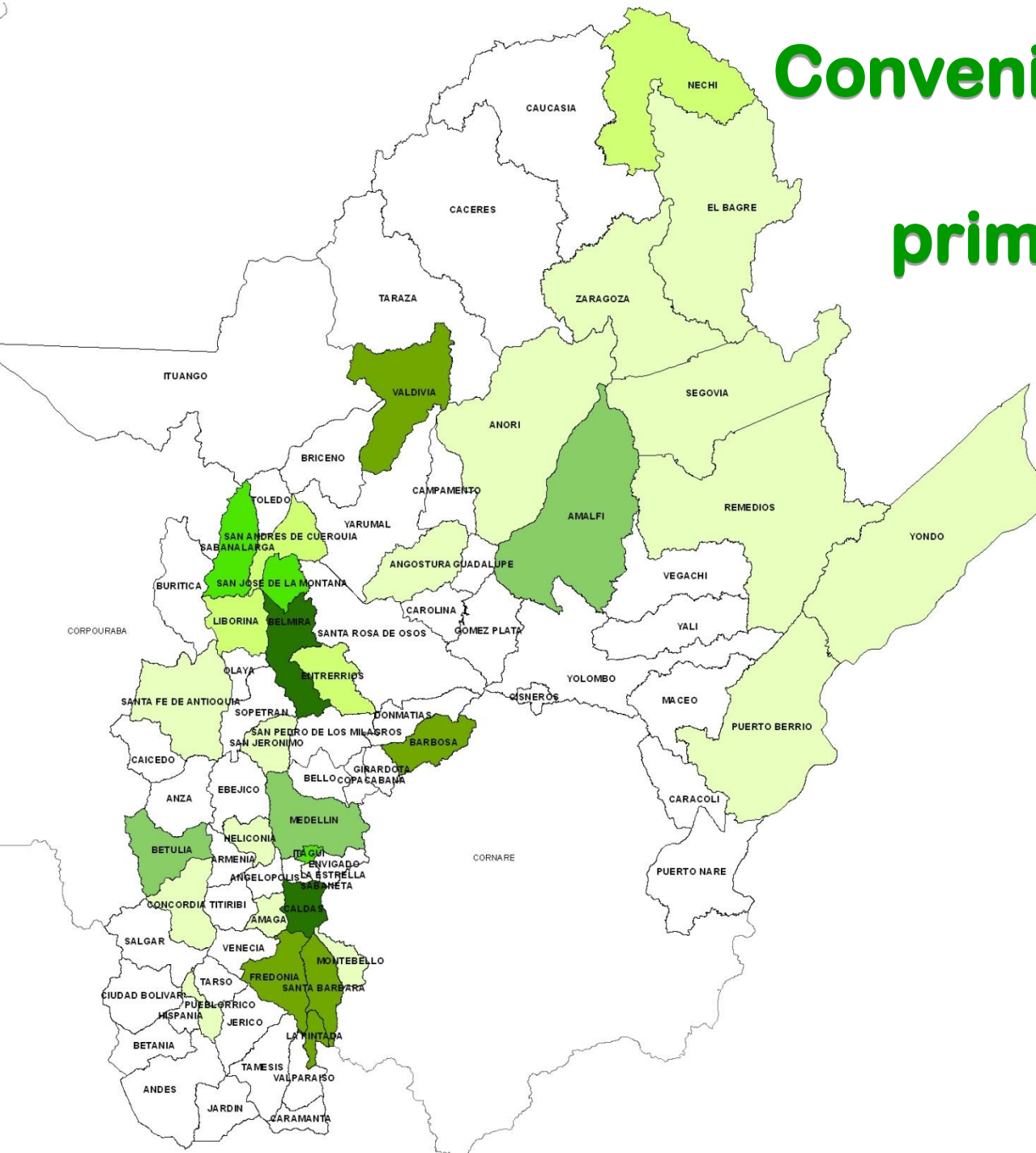
Convenios firmados con los Municipios en 2012

Año	Total Convenios	Total Municipios
2011	104	52
2012	123	67

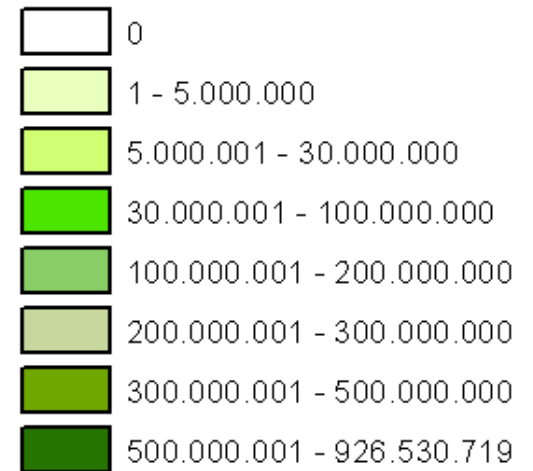
Se **aumentó** la gestión desde el 24 de julio de 2012 de 16 municipios con convenios (mayores a \$ 5'000.000) para finalizar el 2012 con 67 de los 80 municipios.

Se dio prioridad a los municipios con los cuales no se realizaron convenios en 2011.

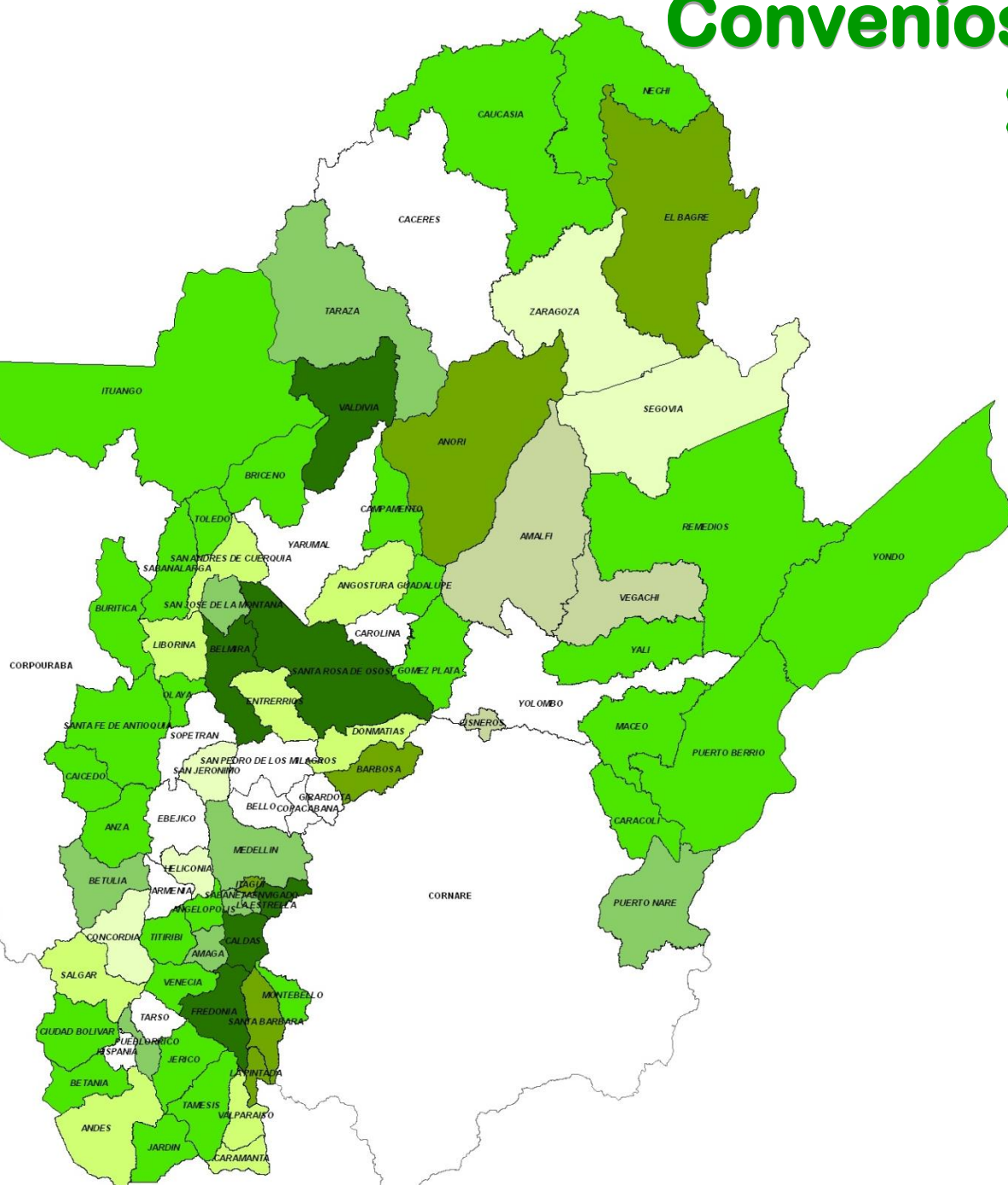
Convenios Municipios 2012 primer semestre



APORTE DE CORANTIOQUIA Aporte_CAR

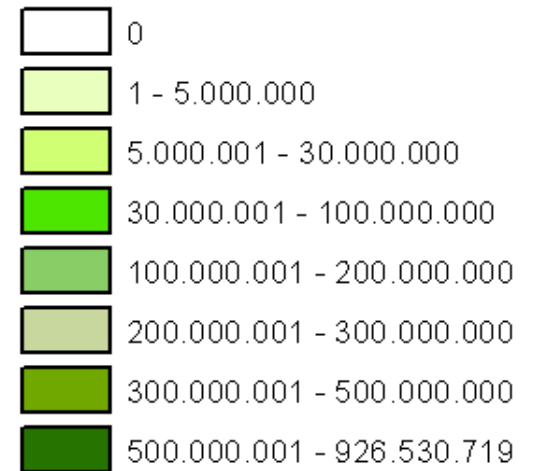


Convenios Municipios 2012

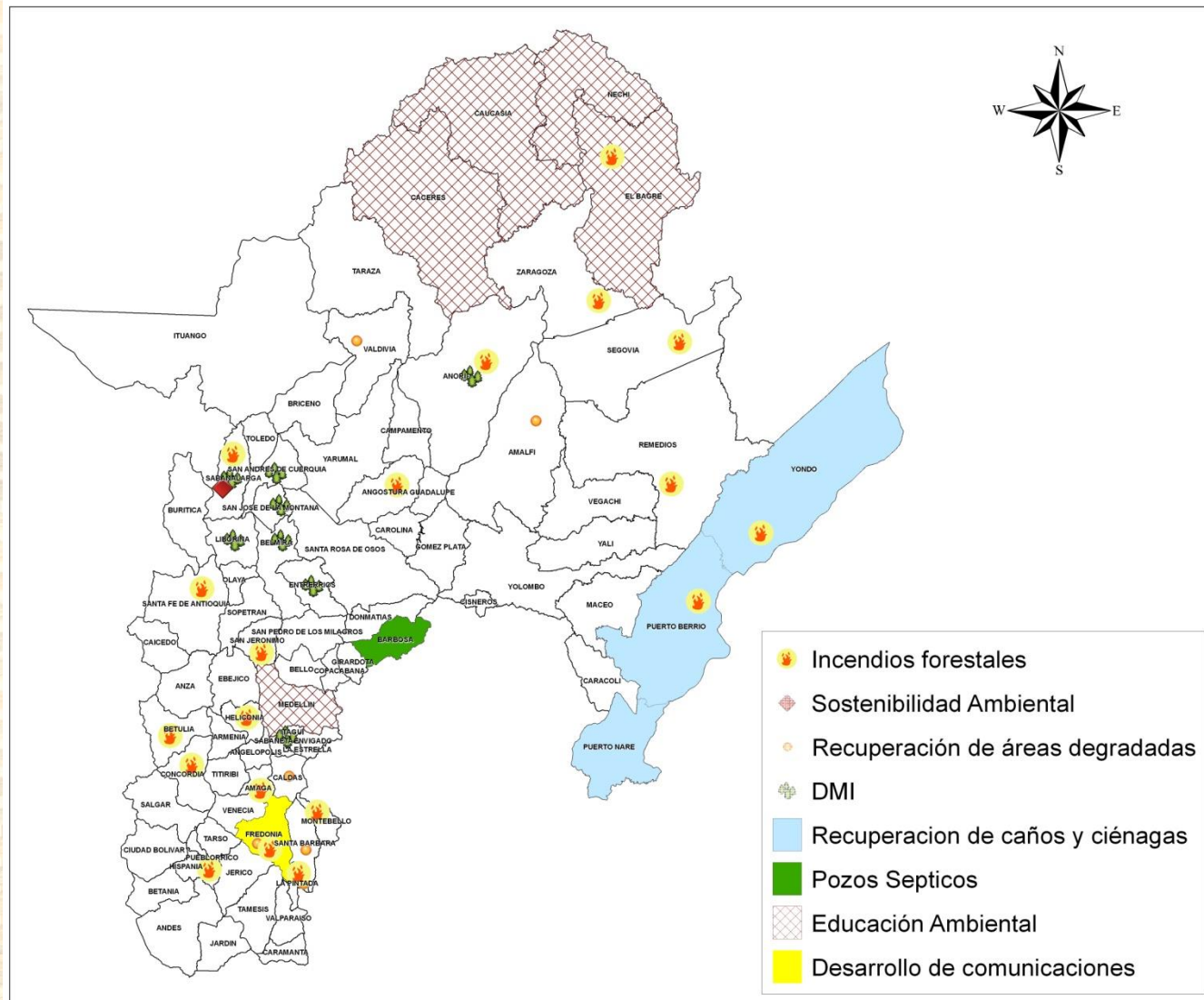


APORTE DE CORANTIOQUIA

Aporte_CAR



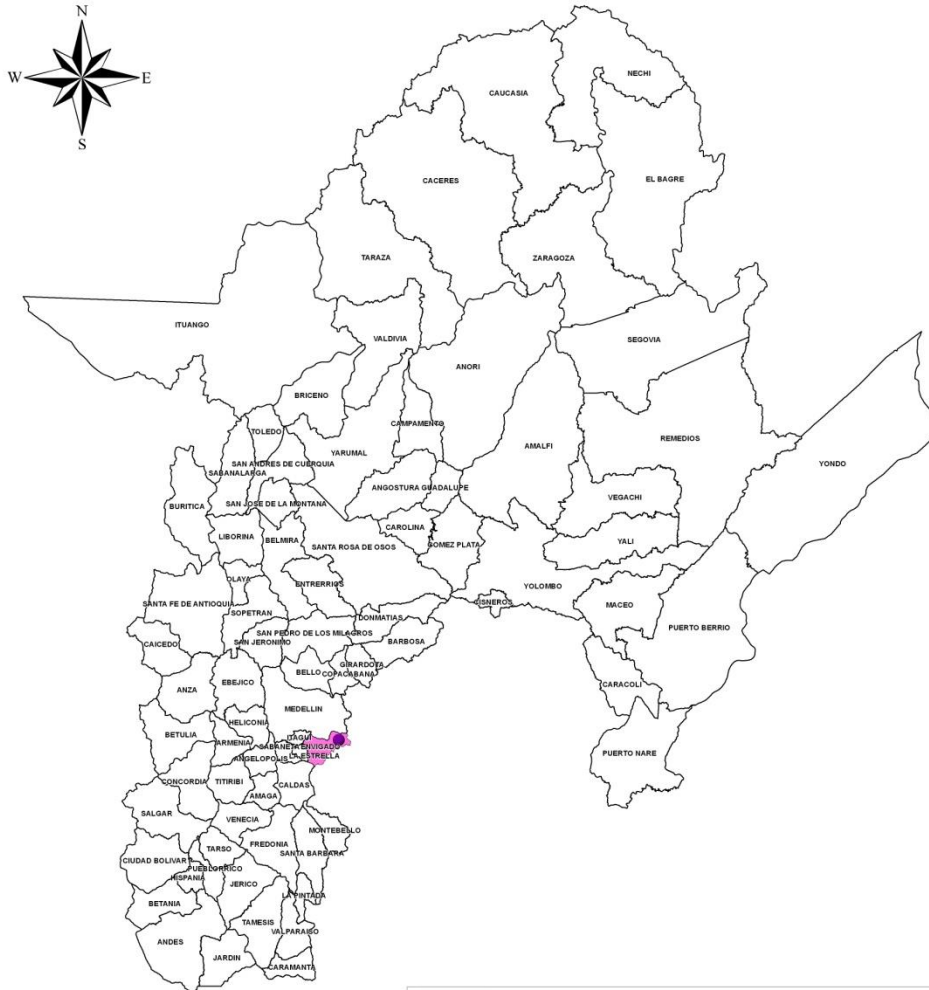
Inversión Municipios 2012 semestre 1



Inversión Municipios 2012 semestre 2

Administración de los recursos naturales

Delegación Municipio de Envigado



Administración de los Recursos Naturales

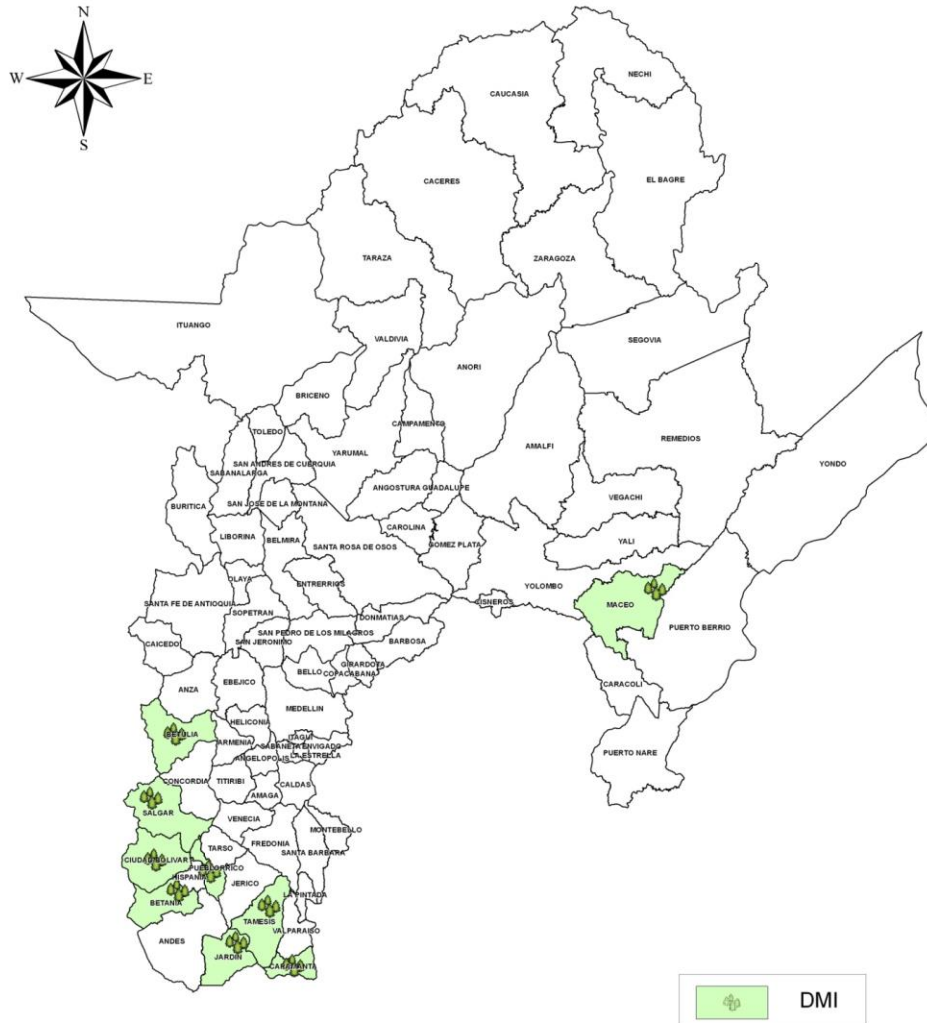


Fortalecimiento de la autoridad ambiental a través de:

- Conocer, tramitar y resolver solicitudes de licencias, permisos y autorizaciones.
- Expedición de salvoconductos

Inversión Municipios 2012 semestre 2

Distritos de manejo integrado DMI

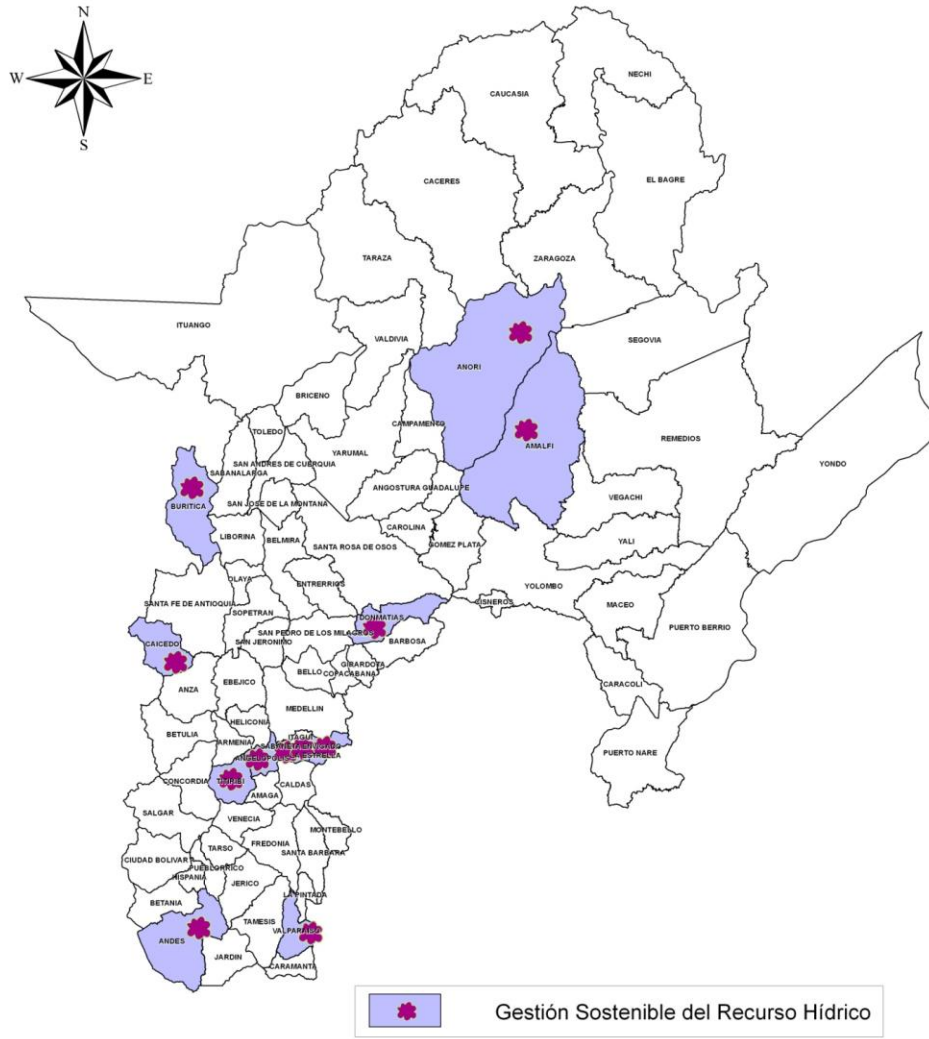


Administración e implementación de los planes de manejo

- Reconversión productiva y formación de promotores en agroecología
- Recuperación de microcuencas
- Oficinas de administración y atención
- Mojonamiento y aislamiento
- Adquisición de predios
- Apropiación pedagógica

Inversión Municipios 2012 semestre 2

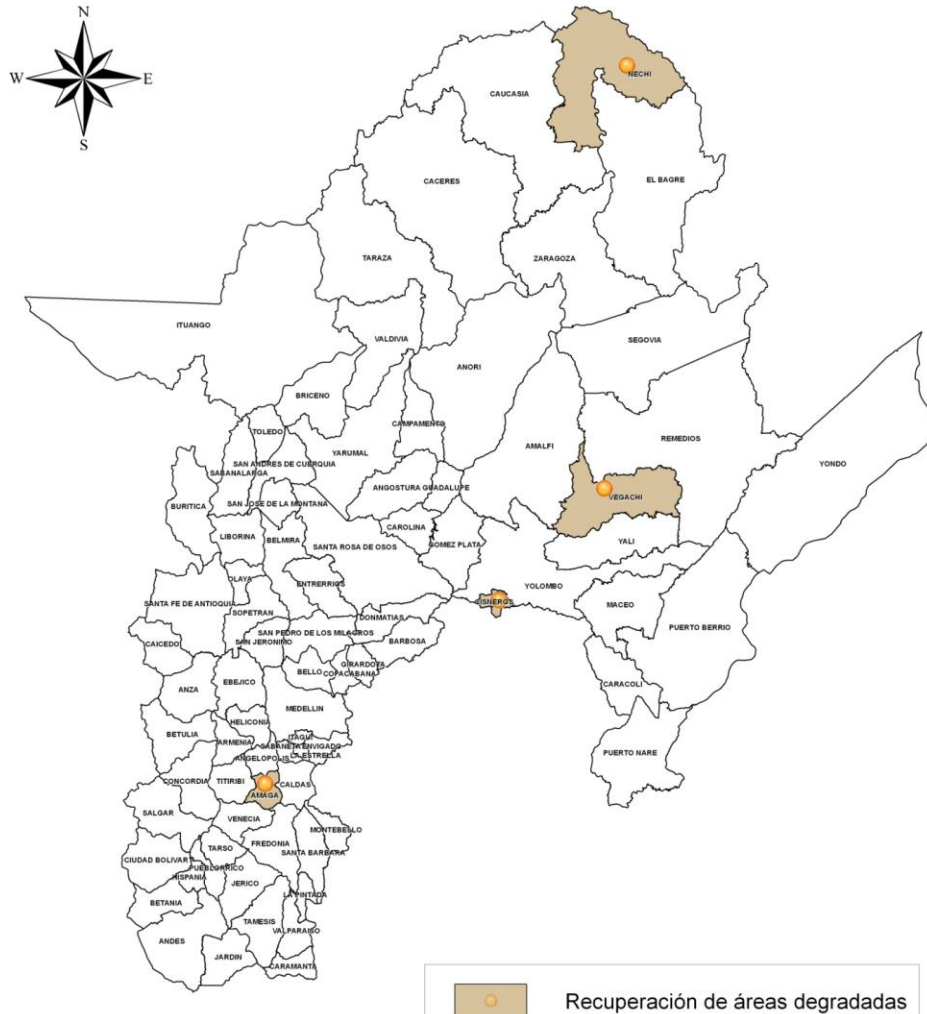
Gestión sostenible del Recurso Hídrico



- Protección de áreas de retiro de quebradas
- Mitigación del riesgo
- Mojonamiento y aislamiento
- Apropiación pedagógica

Inversión Municipios 2012 semestre 2

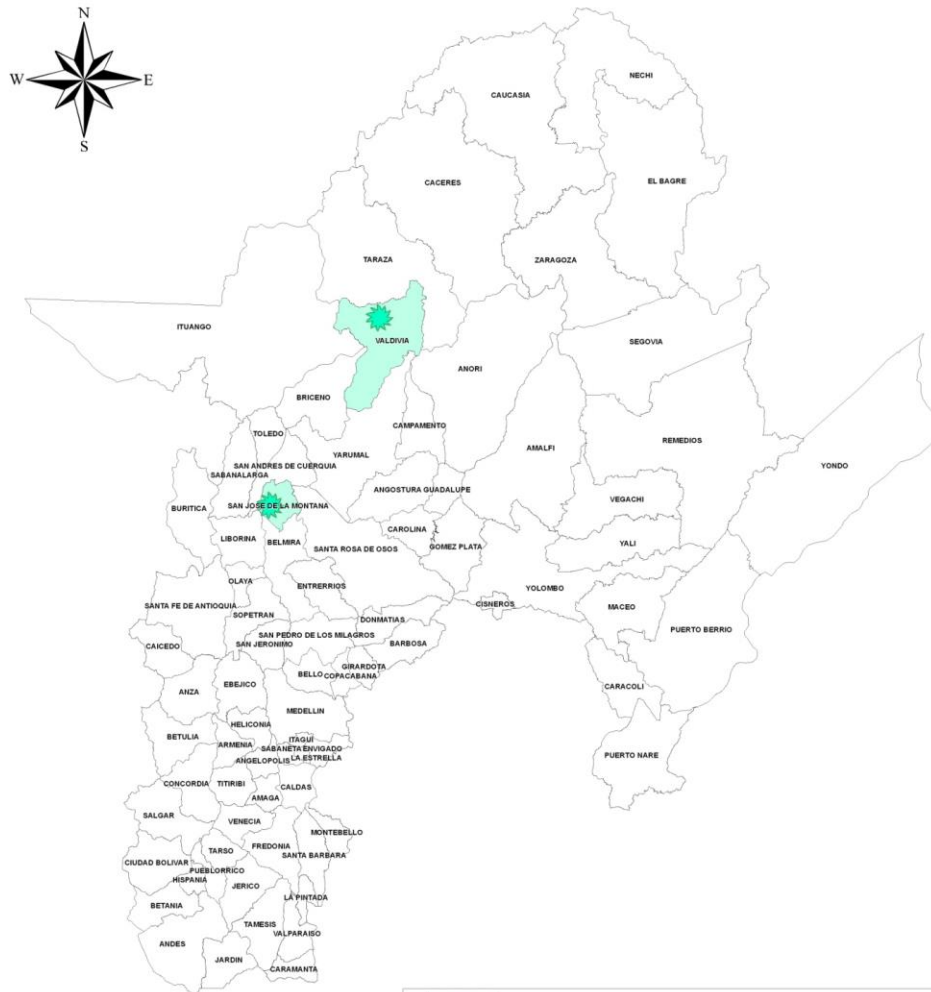
Recuperación áreas degradadas y Prevención de Desastres Frente a Fenómenos Naturales



- Estudio hidrológico y geotécnico
- Obras de protección de taludes y riveras

Inversión Municipios 2012 semestre 2

Saneamiento ambiental de asentamientos



 Saneamiento Ambiental de Asentamientos

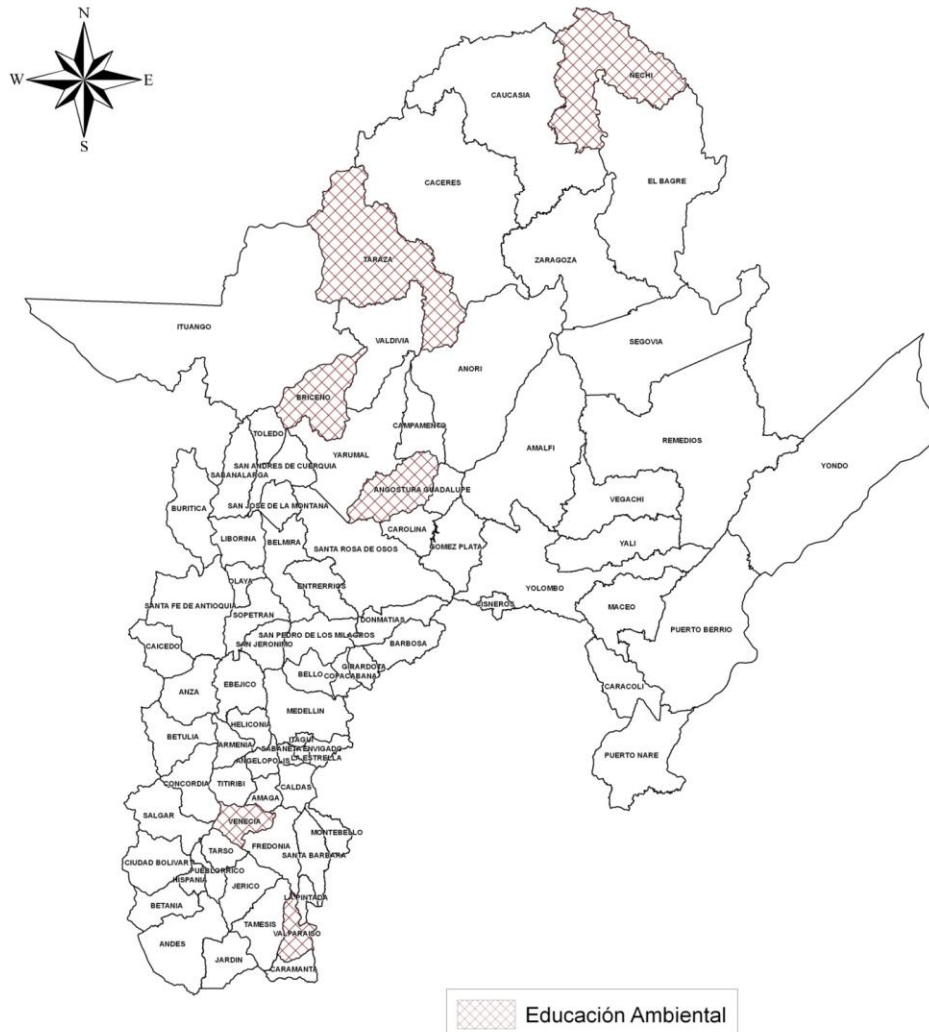


Manejo integral de residuos sólidos:

- Educación
- Fortalecimiento recuperadores
- Aprovechamiento
- Disposición adecuada

Inversión Municipios 2012 semestre 2

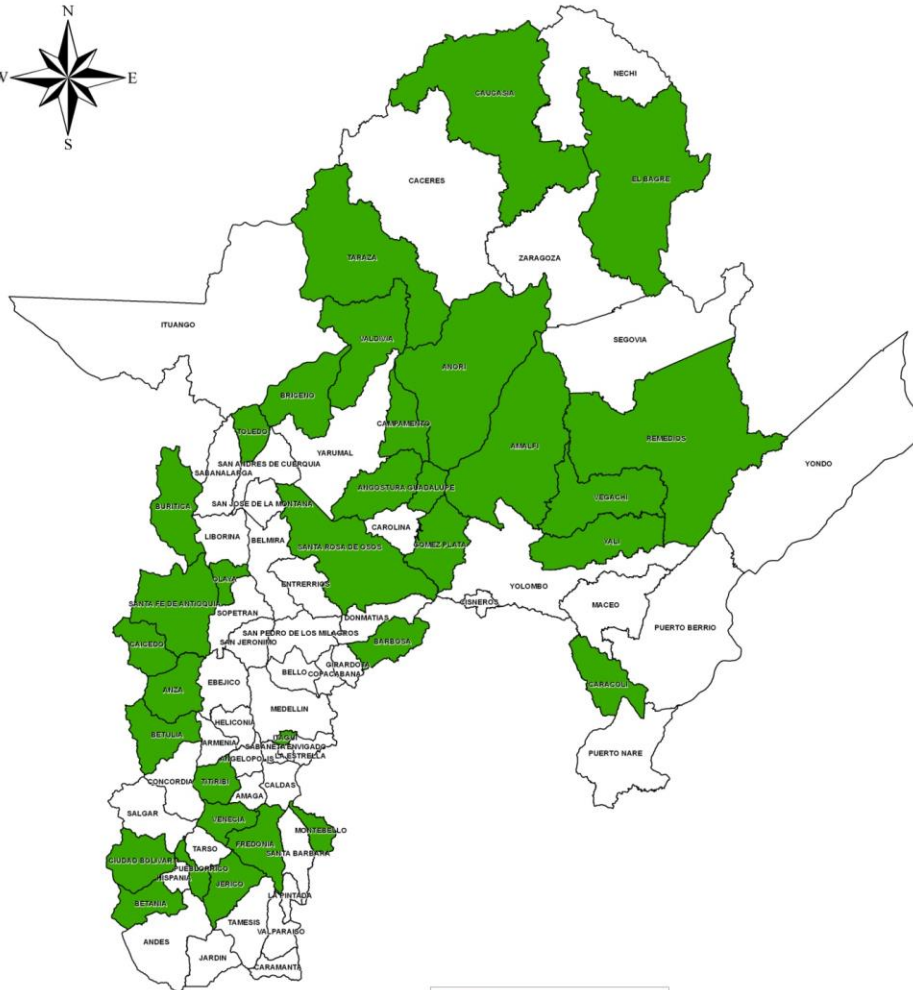
Educación ambiental



- Formación de docentes.
- Asesoría y encuentros a comunidades educativas.
- Formación a organizaciones comunitarias en autogestión y desarrollo

Inversión Municipios 2012 semestre 2

Pozos sépticos

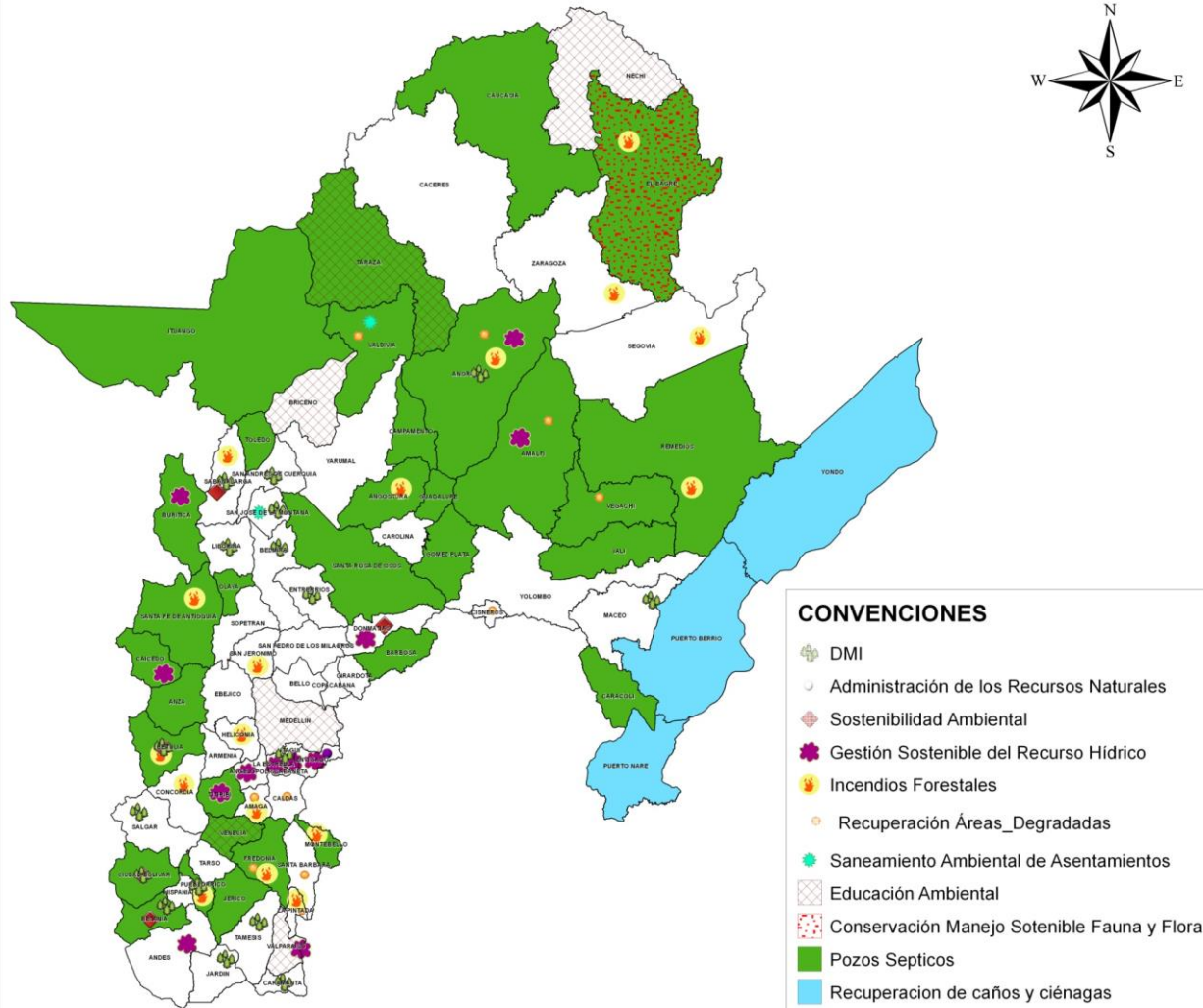


 Pozos Sépticos



- Construcción de colectores, planta de tratamiento de aguas residuales domesticas.
- Sistemas sépticos individuales.
- Apropiación pedagógica

Inversión Municipios 2012




Convenios Actores Estratégicos 2012

Articulación con entidades interesadas en desarrollar convenios con los municipios, entre ellas:

- Escuela Normal Superior del Bajo Cauca
- Empresas Públicas de Medellín
- Cornare
- Secretarías de Agricultura, de Minas, y de Medio Ambiente de la Gobernación
- Colombia Responde

Se mantuvo la inversión de Corantioquia de 2011 a 2012, pero crecieron los aportes de las otras entidades y de los municipios para impactar con calidad y cobertura las distintas problemáticas del territorio.



Balance
Socioambiental
por programa
Informe de Gestión
2012



CORANTIOQUIA

ACTÚA

Plan de acción 2012 - 2015



PROGRAMA	PROYECTO
I. Gestión de Información y Conocimiento	1. Gestión de la Información
	2. Gestión del Conocimiento
II. Planificación Ambiental del Territorio	3. Planificación Ambiental Regional
	4. Fortalecimiento de la Planificación Ambiental Local
III. Fortalecimiento de la Regionalización	5. Administración de los Recursos Naturales
	6. Gestión Ambiental Integral Articulada a lo Local
IV. Gestión Integral en Áreas Estratégicas	7. Gestión Sostenible del Recurso Hídrico
	8. Consolidación del Sistema Regional de Áreas Protegidas y del Espacio Público con Énfasis en lo Natural
	9. Conservación y Manejo Sostenible del bosque, la Flora y la Fauna.
	10. Recuperación de Áreas Degradadas y Prevención de Desastres Frente a Fenómenos Naturales
V. Sostenibilidad Ambiental de los Sectores Productivos y Asentamientos	11. Sostenibilidad Ambiental de los Sectores Productivos
	12. Saneamiento Ambiental de los Asentamientos.
VI. Fortalecimiento Institucional	13. Modernización Corporativa
	14. Gestión para la Sostenibilidad Financiera
VII. Construcción de una Cultura Ambiental Responsable y Ética.	15. Educación Ambiental
	16. Desarrollo y Fortalecimiento de las Comunicaciones

Ponderaciones programas y proyectos

LÍNEA ESTRATÉGICA PGAR	PONDERACIÓN LÍNEA	PROGRAMA	PONDERACIÓN PROGRAMA	PROYECTO	PONDERACION PROYECTO
Línea 1.	12%	Programa I.	9%	Proyecto 1.	80%
				Proyecto 2.	20%
Línea 2.	18%	Programa II.	11%	Proyecto 3.	50%
				Proyecto 4.	50%
Línea 3.	38%	Programa III.	17%	Proyecto 5.	60%
				Proyecto 6.	40%
		Programa IV.	18%	Proyecto 7.	35%
				Proyecto 8.	35%
				Proyecto 9.	20%
				Proyecto 10.	10%
		Programa V.	17%	Proyecto 11.	15%
				Proyecto 12.	85%
Línea 4.	12%	Programa VI.	12%	Proyecto 13.	60%
				Proyecto 14.	40%
Línea 5.	20%	Programa VII.	16%	Proyecto 15.	60%
				Proyecto 16.	40%

- El Plan de Acción 2012-2015 **Corantioquia Actúa** fue adoptado el **14 de diciembre de 2012**, después de un proceso de participación tanto interno como externo, donde la red interna de dinamizadores, la red Pégate y otros actores estratégicos como la academia, los actores políticos, los sectores productivos y las comunidades afrocolombianas e indígenas aportaron sus conocimientos.



Apoyamos la toma de decisiones y la transparencia de la gestión, a través de la generación de información y conocimiento oportuno y confiable.



PROYECTO 1. Gestión de la Información

Logros:

- Avances en el fortalecimiento del **banco de conocimientos** para la toma de decisiones tanto internas como para personal externo.
- **100%** de la plataforma de sistemas operando y a la vanguardia de la tecnología en el Sistema Nacional Ambiental.
- Desarrollamos los módulos para las aplicaciones **SIRENA, Facturación y Cartera, SAFIX y PGAR**, con lo cual se garantiza su soporte y mantenimiento así como el desarrollo de nuevos módulos.
- Reconocimiento Vive Digital del MINTIC, por accesibilidad a personas con Discapacidades.



PROYECTO 2. Gestión del Conocimiento

- **837 nuevos documentos** en los Centros de Información Ambiental (**794** por canje/donación y **43** memoria institucional).
- **3.208** usuarios atendidos por el CIA (**1.466** usuarios internos, **1.676** externos y **66** de la sala infantil). **3.142** satisfechos y **66** no satisfechos con la información.
- **Sistema de Información Geográfico en línea** para la consulta de los ciudadanos. El Sistema de Información Geográfico prestó los servicios a **542** usuarios: **202** externos y **340** internos.



Aportamos al adecuado uso del suelo, a través de la articulación de los instrumentos de planificación ambiental y la incorporación de los determinantes ambientales.



PROYECTO 3. Planificación Ambiental Regional

Logros:

- **398** funcionarios de las administraciones municipales, los concejos municipales, las mesas ambientales municipales y las Direcciones Territoriales, capacitados en formulación de planes de desarrollo .
- **81** proyectos de Planes de Desarrollo (incluido el departamental), revisados desde su articulación al PGAR.
- **Plan de Acción 2012-2015 formulado.**



PROYECTO 4. Fortalecimiento de la Planificación Ambiental Local

Logros:

- 22 entes territoriales en revisión de POT, EOT y la formulación de Planes Parciales, logrando concertar los Planes Parciales de San Expedito, municipio de **Sabaneta**; San Buenaventura del municipio de **Bello** y del proyecto de revisión del POT de **San Jerónimo**.
- Inscripción de 5 proyectos ante el DNP, a través del Ministerio de Ambiente y Desarrollo Sostenible y vía ASOCARS, remisión de 27 iniciativas para ser inscritas ante la Agencia Presidencial de Cooperación Internacional, en las temáticas de: Minería Ilegal, Energías Alternativas y Residuos Sólidos.



Orientamos el actuar de la Corporación hacia el fortalecimiento de la administración de los recursos naturales renovables, acorde con las unidades ambientales para optimizar la autoridad, la gestión y la educación.



PROYECTO 5. Administración de los Recursos Naturales

Logros:

- Revisión del procedimiento de atención a los usuarios para **reducir el tiempo de los trámites.**
- Creación del **equipo de licencias** para el fortalecimiento de la toma de decisiones ambientales.
- Atención especial al tema minero energético en alianza con instituciones públicas. **Creación y divulgación del Protocolo Minero.**
- Por trámites y permisos ambientales, se obtuvieron ingresos por \$1.048.055.120, 42% más de lo presupuestado.
- **346** actividades de control y vigilancia ambiental



PROYECTO 6

Gestión Ambiental Integrada Articulada a lo Local

Logros:

- 78 municipios articulados con la Corporación en la Gestión Ambiental mediante 72 acompañamientos y/o asesorías en temas relacionados con planificación ambiental local, en temáticas relacionadas con concertaciones de Planes de Ordenamiento, Planes Parciales, entre otros, así: 3 Aburrá Norte, 10 Aburrá Sur, 11 Cartama, 8 Citará, 9 Hevéxicos, 7 Panzenú, 17 en Tahamíes y 7 Zenufaná.
- 223 acompañamientos y/o informes a otras Autoridades o Entidades del SINA (MAVDT, otras CAR), despachos judiciales, autoridades de policía, entes de control, entre otras.



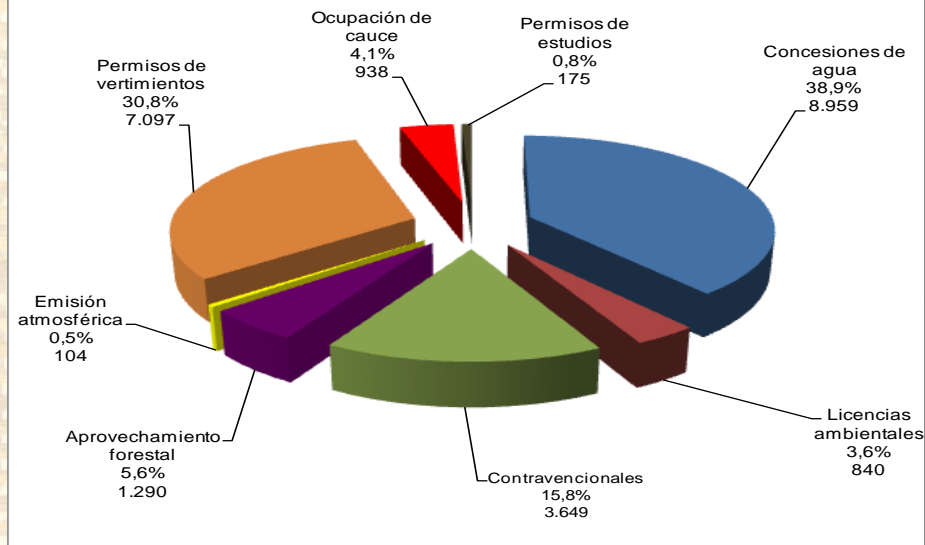
Informe Autoridad Ambiental

Informe de Gestión

2012



Porcentaje distribución de trámites 2012

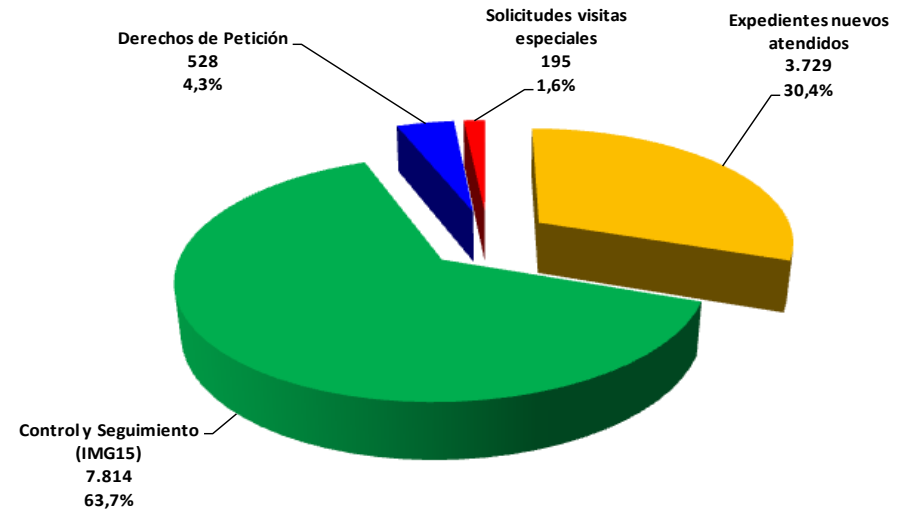


EXPEDIENTES DE TRÁMITES AMBIENTALES

- 23.053 expedientes vigentes de los cuales el 8.959 corresponden a concesiones de agua y representan el 38.9%.
- 7.097 expedientes de permisos de vertimientos que representan el 30.8% de los trámites.
- Estos dos trámites significan el 69.7% de las solicitudes de las territoriales.
- El restante 30.3% son expedientes de contravenciones, licencias, forestales, emisiones atmosféricas, ocupación de cauce y solicitudes de permisos de estudio.



Porcentaje distribución otros trámites 2012



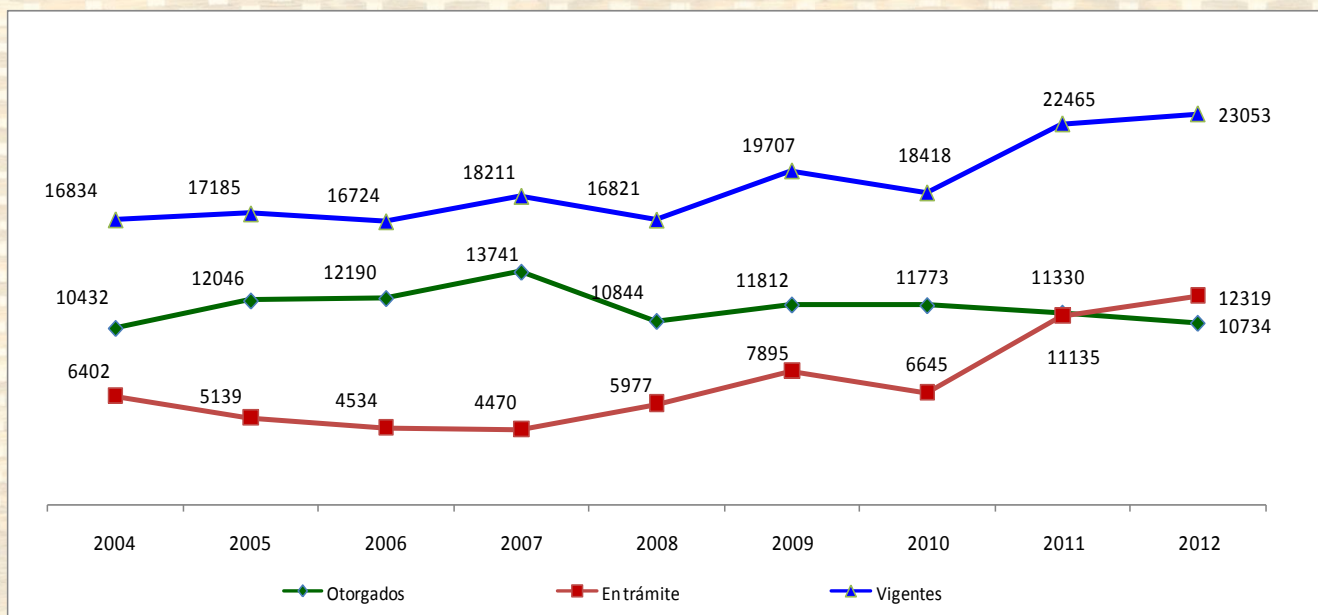
ACTIVIDADES RELACIONADAS CON TRÁMITES AMBIENTALES 2012

- 3.729 solicitudes nuevas relacionadas con trámites ambientales.
- 7.814 control y seguimiento a expedientes activos.
- 195 visitas especiales.
- 528 derechos de petición atendidos



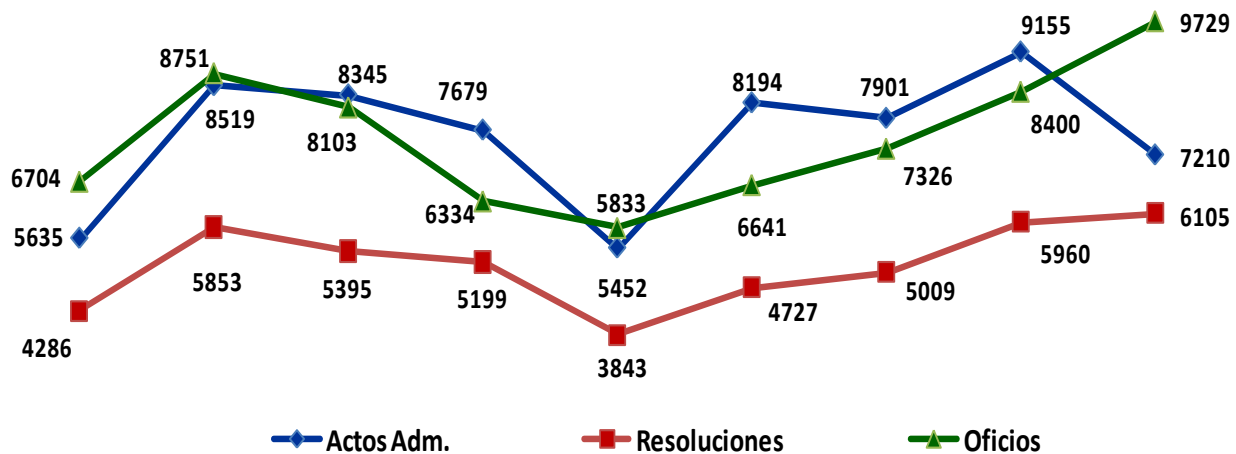
COMPORTAMIENTO EXPEDIENTES

- 23.053 Expedientes activos, de los cuales 46.6% de los expedientes han sido otorgados, correspondiente a 10.734 y el 53.4% están en trámite.
- Los expedientes en trámites pendientes en el 2012 corresponden a 12.319, los cuales han incrementado un 10.6% con respecto a la vigencia anterior.
- Se incremento en un 2.6% en el número de solicitudes nuevas y se presentó una disminución en los expediente otorgados (cercano al 5%), pasando de 11.330 en el 2010 a 10.734 en el 2012.





COMPORTAMIENTO ACTUACIONES JURÍDICAS



	2004	2005	2006	2007	2008	2009	2010	2011	2012
Actos Adm.	5635	8519	8345	7679	5452	8194	7901	9155	7210
Resoluciones	4286	5853	5395	5199	3843	4727	5009	5960	6105
Oficios	6704	8751	8103	6334	5833	6641	7326	8400	9729



Conservar el patrimonio natural presente en la jurisdicción para la generación de bienes y servicios ambientales.



PROYECTO 7. Gestión Sostenible del Recurso Hídrico

Logros:

- A través del **PIRAGUA** se ha logrado estimar la oferta y la demanda en 25 centros poblados de 15 municipios: Amagá, Angelópolis, Belmira, Briceño, Entreríos, Fredonia, Liborina, Puerto Nare, Sabanalarga, San Andrés de Cuerquia, San José, San Pedro, Santa Rosa de Osos, Taraza, Zaragoza.
- **120 pozos de aguas subterráneas monitoreados** en 8 municipios, de los cuales 77 están activos y caracterizados.



PROYECTO 7. Gestión Sostenible del Recurso Hídrico

- **61 PSMV municipales** aprobados en la jurisdicción de Corantioquia.
- Facturados **72.73** m³/s, por cobro de tasa por uso.
- El Laboratorio de Calidad realizó **1.194** reportes, así: Clientes externos **1.136** reportes, avance del 100% de la meta propuesta. Para clientes internos se realizaron **58** reportes, 58% de la meta propuesta. Según resolución No. 3031 del 09 de noviembre de 2012 expedida por El Instituto de Hidrología, Meteorología y Estudios Ambientales-IDEAM se amplió el alcance de la acreditación a treinta y siete (37) parámetros en agua y tres (3) en aire.
- **34** predios Corporativos ubicados en 15 municipios con acciones de seguimiento y control, inspecciones y reportes periódicos.



PROYECTO 8. Consolidación del Sistema Regional de Áreas Protegidas y del Espacio Público con Énfasis en lo Natural

Logros:

- **445.500** personas visitaron las áreas protegidas.
- **Se trabajó en los 7 Distritos de manejo Integrado y en las dos reservas forestales.** Oficinas administrativas de los DMI: Sistema de Páramos y Bosques Altoandinos del Noroccidente Medio Antioqueño, municipio de Belmira; Cuchilla Jardín-Támesis en el Municipio de Jardín y Cañón del Río Alicante, en el municipio de Maceo.
- **Delimitación del ecosistema de Páramos Santa Inés.**
- **Recuperación de humedales** en la cuenca baja del río Claro - Cocorná Sur; Panzenú: recuperación de caños y ciénagas en los municipios de Nechí, Cáceres, El Bagre, Cauca y Zaragoza.



PROYECTO 9. Conservación y Manejo Sostenible del Bosque, la Flora y la Fauna

Logros:

- Proceso **por los Bosques de San Lucas, por la gente**, en convenio con la Organización Internacional de las Maderas Tropicales (OIMT), continúa en ejecución.
- **6 municipios declarados libres de fauna silvestre en cautiverio.** Recuperados 815 animales silvestres y se liberaron 3.372 en las 38 plataformas que se encuentran activas.
- **230.067 plántulas de árboles nativos de importancia cultural y ecológica**, cultivadas en los viveros corporativos.



PROYECTO 10. Recuperación de Áreas Degradadas y Prevención de Desastres Frente a Fenómenos Naturales

Logros:

- **85.370 personas beneficiadas con las obras de prevención y mitigación.** Estudios y obras en 11 municipios: Envigado, La Estrella, Sabaneta, Caucasia, Tarazá, Cáceres, Nechí, El Bagre, Zaragoza, Valdivia y Yondó
- \$10.131.208.770 de aportes del Fondo Nacional de Calamidades, Corantioquia y los municipios, en obras y estudios.
- **19 kits de herramientas para incendios** entregados para fortalecer los cuerpos de bomberos.
- Ensayo de **recuperación del Bosque Seco Tropical** en el cual se hace seguimiento a 18 especies nativas propias de esta zona de vida.



Optimizamos el consumo de recursos naturales renovables



PROYECTO 11. Sostenibilidad Ambiental de los Sectores Productivos

Logros:

- **MINERÍA SIN mercurio mucho Mejor:** Se continúa la investigación aplicada sobre liberación del Hg, por la extracción y beneficio del oro. Firma del convenio para reducir el uso del mineral.
- **Modelo de la compra pública sostenible,** actividad que se armoniza con la política nacional de Producción y Consumo Sostenible.



PROYECTO 12. Saneamiento Ambiental de los Asentamientos

Logros:

- **8 estaciones de monitoreo de aire activas:** Belmira, Jericó, Maceo, Puerto Valdivia, Santafé de Antioquia, Santa Rosa de Osos, Santa Bárbara, y Vegachí.
- **6.822** vehículos verificados (55.62% aprobados): 4.102 livianos (51.3% aprobados), 1.532 Diesel (68.9% aprobados) y 1.188 motocicletas (53.4% aprobaron).
- **37 sistemas de aprovechamiento y disposición final** técnicamente controlada de residuos sólidos en la jurisdicción de Corantioquia. Control y seguimiento a la operación.
- **920 tanques sépticos** para 28 municipios de la jurisdicción.



Garantizar la sostenibilidad administrativa y financiera de la Corporación



PROYECTO 13. Modernización Corporativa

- El programa de Talento Humano presenta una cobertura en capacitación, bienestar social y salud ocupacional del 100% correspondiente a: **224 funcionarios en actividades de capacitación; 224 beneficiados con el Plan de Bienestar Social y 224 con cobertura en salud ocupacional.**
- Revisión de la escala de honorarios de contratistas, refuerzo de equipos de trabajo.
- **Plan retiros y de inducción para funcionarios.**
- Red de dinamizadores ambientales fortalecida para la gestión de la información y el conocimiento.



PROYECTO 14. Gestión para la Sostenibilidad Financiera

Logros:

- **Índice de viabilidad de la Corporación del 100%**, debido a que el porcentaje de participación del volumen de gastos de funcionamiento, frente al total de los ingresos a la fecha de corte es del 8.6% frente a una meta del 10%.
- Respecto al incremento de los ingresos totales, la Corporación supera la inflación corrida año a diciembre 31 de 2012, que fue del 2.44%, en un 12.75%.
- La vigencia presenta un promedio de recaudo de 81 días para un 100% de lo proyectado para la vigencia. El recaudo según facturación y cartera ascendió a la suma de \$49.307.362.457



Construimos una cultura ambiental para que individuos y colectividades identifiquen, conozcan, entiendan y ejerzan sus derechos y responsabilidades ambientales



PROYECTO 15. Educación Ambiental

Logros:

- Participación de **640 representantes de las mesas ambientales** en la formulación del Plan de Acción.
- **150 PROCEDA** en temas como: a) Construcción de ciudadanía ambiental. b) Agroecología y soberanía alimentaria, c) Prevención del riesgo y atención de emergencias d) Gestión ambiental Participativa, e) Gestión del riesgo, entre otros.
- **Asesoría a 508 docentes**, Proyectos Educativos Ambientales Escolares –PRAE- de 87 instituciones educativas y cualificación a 12 Escuelas Normales De la jurisdicción.
- **56** comunidades indígenas y **96** comunidades afro descendientes y consejos comunitarios acompañados a través de diversas estrategias.



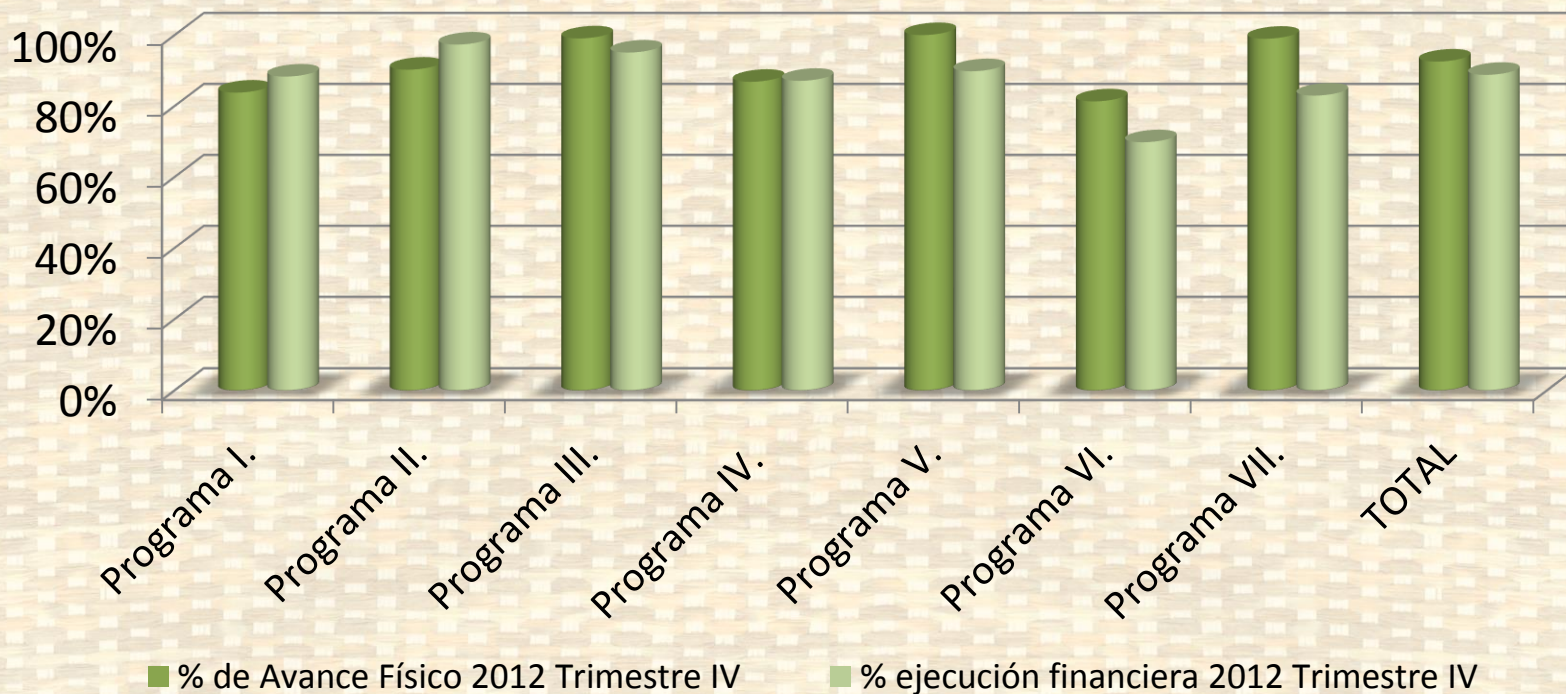
PROYECTO 16. Desarrollo y Fortalecimiento de las Comunicaciones

Logros.

- **613.577** actores externos comunicados (600.000) y formados (13.577) en las líneas estratégicas del PGAR.
- **Un Buen Plan**, estrategia comunicativa ejecutada para promover la participación ciudadana en la formulación del Plan de Acción.
- **12 documentos temáticos** puestos al servicio de la ciudadanía
- Cumplimiento a la estrategia Gobierno en Línea



RESULTADOS PROGRAMAS EJECUCIÓN 2012



	VIGENCIA 2012
% Avance Físico 2012	94,23%
% ejecución financiera 2012	88,79%
Empleos Generados	6.514
No. de Jornales	222.261

RESULTADOS EJECUCIÓN 2012

Nombre del Proyecto	Ponderación Proyecto	% Avance Físico Semestre I 2012	% Avance Físico Total 2012	Presupuesto 2012	% avance Financiero Semestre I 2012	% avance Financiero Total 2012
P 1. Gestión de la información	80%	63,98%	79,99%	2.342.295.328	71,11%	91,01%
P 2. Gestión del conocimiento	20%	49,44%	99,00%	213.009.834	23,32%	58,55%
P 3. Planificación Ambiental Regional	50%	60,82%	82,50%	1.505.192.154	82,35%	98,46%
P 4. Fortalecimiento de la planificación ambiental local	50%	65%	98,00%	351.194.564	38,78%	92,55%
P 5. Administración de los recursos naturales	60%	68,27%	98,44%	11.202.337.874	48,59%	95,17%
P 6. Gestión Ambiental Integral articulada a lo local	40%	100%	100,00%	195.595.175	28,39%	90,10%
P 7. Gestión sostenible del recurso hídrico	35%	22,22%	66,39%	5.133.627.544	37,43%	77,84%
P 8. Consolidación del sistema regional de áreas protegidas y del espacio público con énfasis en lo natural	35%	70%	100,00%	1.900.919.474	44,63%	98,51%
P 9. Conservación y manejo sostenible del bosque, la flora y la fauna	20%	74,06%	88,34%	1.498.386.816	60,09%	113,87%
P 10. Recuperación de áreas degradadas y prevención de desastres frente a fenómenos naturales	10%	30%	100,00%	3.634.452.567	63,91%	97,70%
P 11. Sostenibilidad ambiental de los sectores productivos	15%	30%	100,00%	643.128.072	3,86%	85,06%
P 12. Saneamiento ambiental de los asentamientos.	85%	3%	100,00%	5.556.774.431	37,95%	91,37%
P 13. Modernización Corporativa	60%	61,29%	86,00%	2.198.273.516	28,21%	68,94%
P 14. Gestión para la sostenibilidad financiera.	40%	74,29%	74,29%	114.054.818	47,21%	86,52%
P 15. Educación ambiental	60%	54,30%	98,28%	2.783.608.284	58,39%	91,87%
P 16. Desarrollo y fortalecimiento de las comunicaciones	40%	90%	100,00%	960.454.818	85,64%	97,15%
Total Por Proyectos		55,35%	92,36%	40.233.305.269	49,31%	88,79%

ACTÚA

Plan de acción 2012 - 2015

GRACIAS



CORANTIOQUIA