

# PLAN DE ACCIÓN 2020-2023

**+ SOSTENIBILIDAD**  
**+ VIDA**

Integrando Naturaleza  
y Desarrollo Sostenible



CORANTIOQUIA



The image shows a landscape with a green hillside in the background and a field of bromeliads in the foreground. The text is overlaid on the hillside. The text is in yellow and white. The background is a clear blue sky.

**Informe de avance  
en la ejecución**

**PLAN DE ACCIÓN  
VIGENCIA 2020  
Semestre I**

# Tabla de contenido



PLAN DE ACCIÓN  
2020-2023  
+ SOSTENIBILIDAD  
+ VIDA


- 🍃 Cómo formulamos el PAI 2020 - 2023
- 🍃 Ejecución física y financiera
- 🍃 Logros del Plan de Acción

# Participación



 **8** Encuentros Territoriales.

 Participación de **667** actores representantes de entidades públicas, privadas y la sociedad civil.

 Comprensión y aportes de los participantes a la estructura programática del plan de acción.

PLAN DE ACCIÓN  
2020-2023  
+SOSTENIBILIDAD  
+VIDA



CORANTIOQUIA



# Participación

## Encuentros con pueblos étnicos




- Representantes de las **comunidades indígenas y afrodescendientes**.
- Revisión de los retos del PGAR 2020-2031** asociados a las comunidades, propuestas para la ejecución de los retos y mecanismos de gestión conjunta.



# Participación



## Participación interna

-  **Jornada de trabajo con todo el personal** de la Corporación.
-  **Apropiación y construcción** de propuesta de programas, proyectos y actividades.
-  **Aportes** para la consolidación final de la estructura programática del Plan de Acción.

PLAN DE ACCIÓN  
2020-2023  
+SOSTENIBILIDAD  
+VIDA



# Desafíos del Plan de Acción



Orientados a fortalecer el Proceso de Paz y a incidir en los territorios con mayor prioridad ambiental, social y económica, ej. municipios PDET.



## 1. Sostenibilidad de los ecosistemas prioritarios

14. Fortalecimiento financiero

2. Protección de hábitats de especies sombrilla

13. Mejora patrimonio ambiental étnico

3. ↓ GEI y adaptación al Cambio Climático

12. ↓ Ilegalidad

Desafíos

4. ↑ Espacio público natural

11. Participación efectiva

5. ↑ Calidad del aire

10. Corresponsabilidad

6. ↑ Prácticas económicas sostenibles

9. Modelo de ocupación sostenible

7. ↑ Negocios Verdes

8. ↓ Impactos ambientales de los macroproyectos

Respuesta al nuevo escenario COVID - 19

PLAN DE ACCIÓN  
2020-2023  
+SOSTENIBILIDAD  
+VIDA



# PLAN DE ACCIÓN 2020 - 2023

## Estructura programática

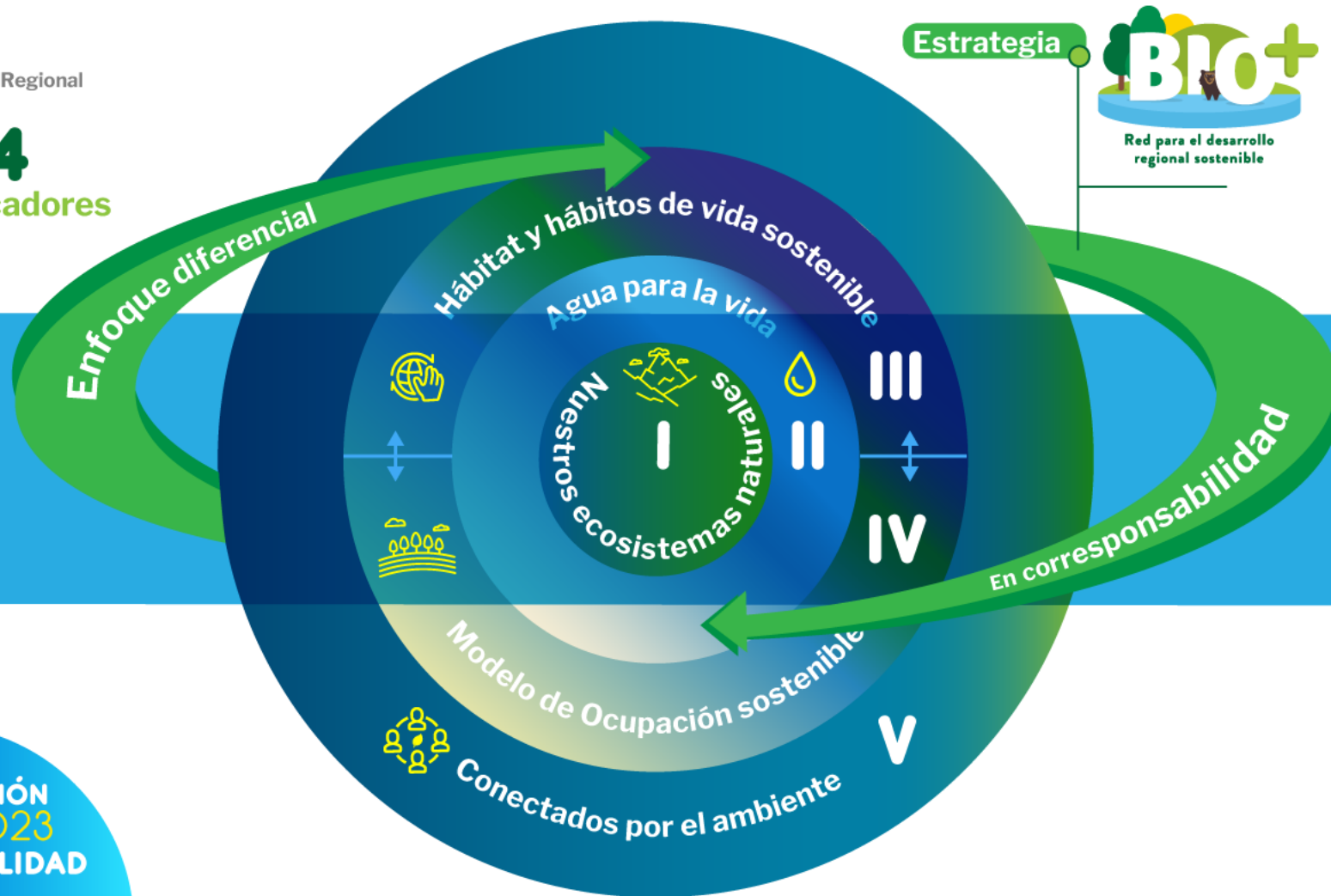
Visión PGAR 2020-2031 • Escenario de sostenibilidad

### PGAR

Plan de Gestión Ambiental Regional

**50**  
Retos

**114**  
Indicadores



### Ejes transversales

- Planificación
- Cultura Ambiental
- Gestión de las Comunicaciones
- Gestión de la Información
- Gestión del Conocimiento
- Seguimiento y Control

PLAN DE ACCIÓN  
2020-2023  
+ SOSTENIBILIDAD  
+ VIDA






CORANTIOQUIA

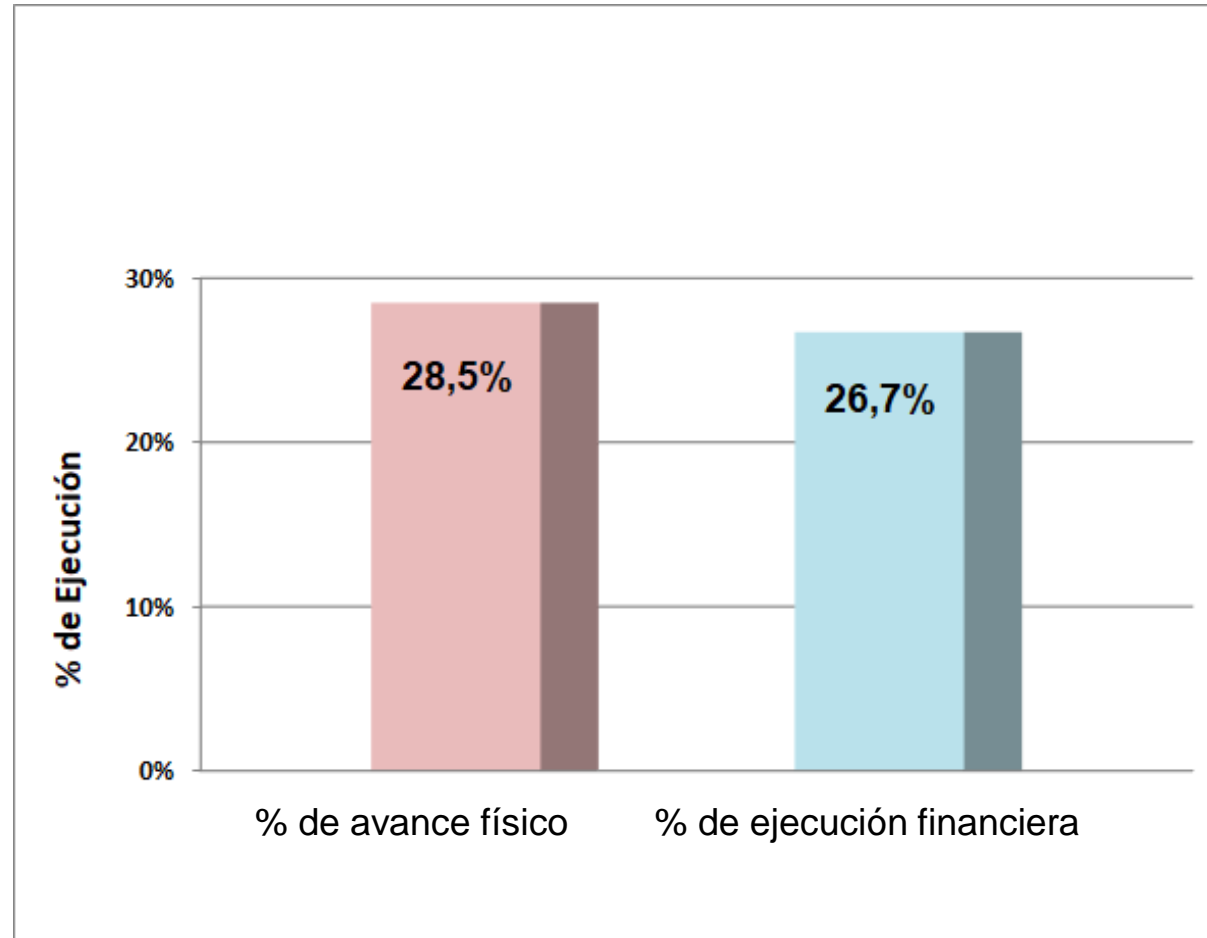




# Ejecución física y financiera

Los niveles de ejecución se ven afectados por:

-  Crisis de salud, económica y social ocasionada por el COVID-19.
-  Aprobación Plan de Acción: Acuerdo No. 180-ACU2004-581 del 30 de abril de 2020.
-  Ampliación de aprobación de los planes de desarrollo municipal: Decreto 683 de 21-05-2020.



# Avance físico y financiero por programas

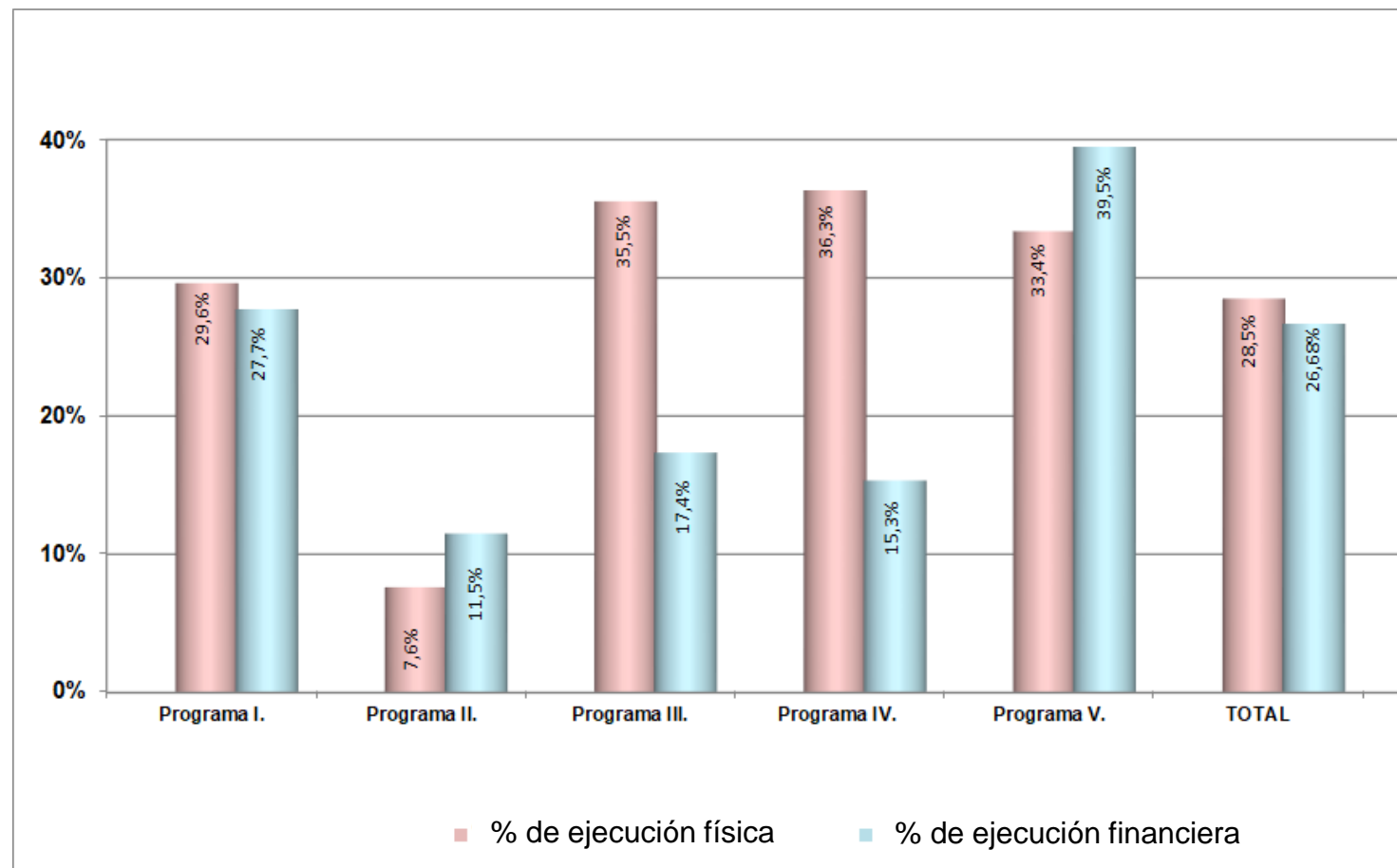
| Programa               | Nombre                               | % Ejecución física 2020 | Ejecución financiera 2020 |                           |                        |
|------------------------|--------------------------------------|-------------------------|---------------------------|---------------------------|------------------------|
|                        |                                      |                         | Presupuesto asignado (*)  | Ejecución compromisos (*) | % Ejecución financiera |
| Programa I.            | Nuestros Ecosistemas Naturales       | 29,6%                   | \$10.701                  | \$2.968                   | 27.7%                  |
| Programa II.           | Agua para la Vida                    | 7,6%                    | \$31.092                  | \$3,575                   | 11.5%                  |
| Programa III.          | Modelo de Ocupación Sostenible       | 35,5%                   | \$ 3.997                  | \$694                     | 17.4%                  |
| Programa IV.           | Hábitat y Hábitos de Vida Sostenible | 36,3%                   | \$7.110                   | \$1,091                   | 15.3%                  |
| Programa V.            | Conectados por el Ambiente           | 33,4%                   | \$45.195                  | \$17,842                  | 39.5%                  |
| <b>TOTAL PROGRAMAS</b> |                                      | <b>28,5%</b>            | <b>98.094</b>             | <b>\$26,170</b>           | <b>26.7%</b>           |

(\*) Cifras en millones de pesos

PLAN DE ACCIÓN  
2020-2023  
+ SOSTENIBILIDAD  
+ VIDA



# Avance físico y financiero por programas



# Avance físico y financiero por proyectos

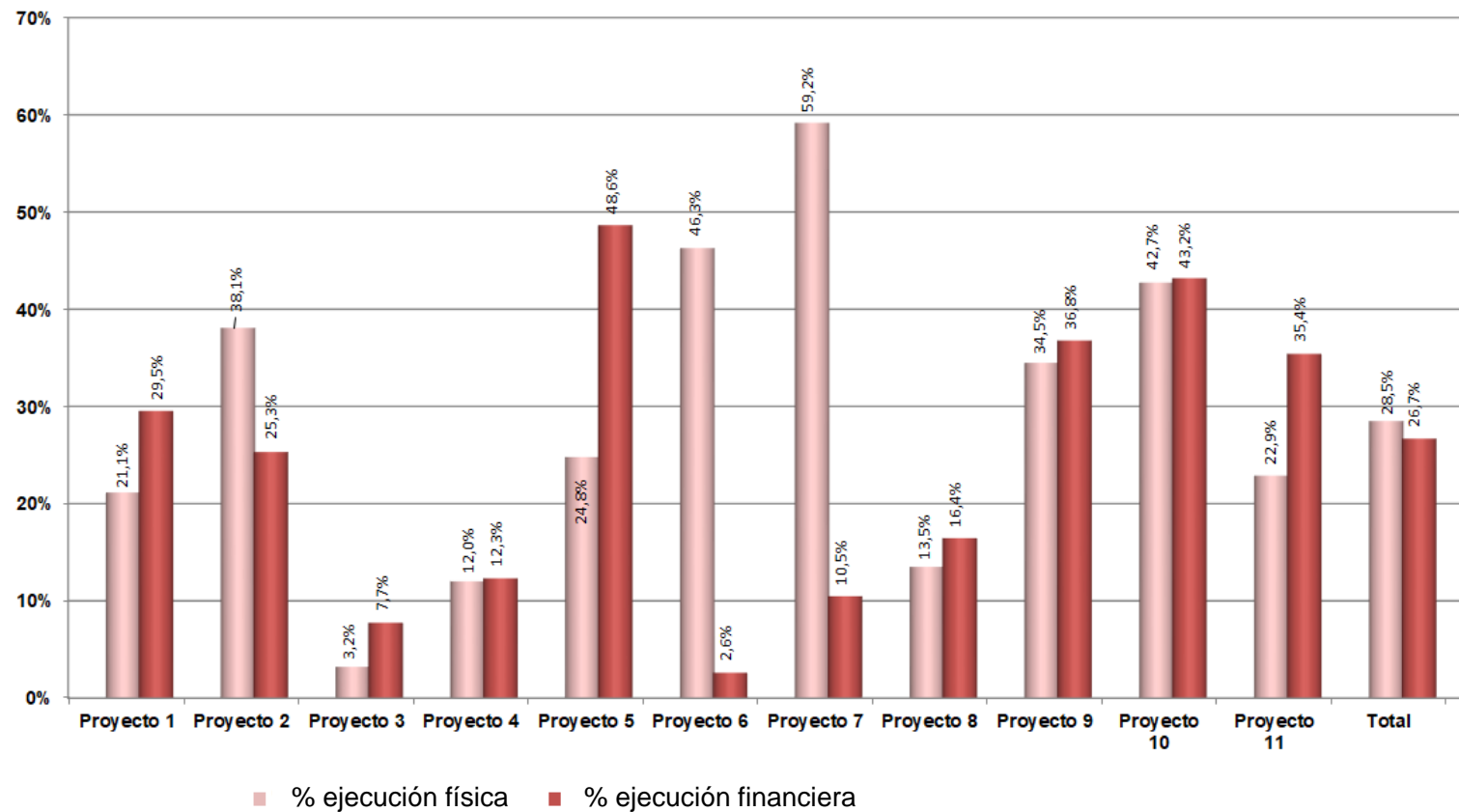
| Programa     | Proyecto | Nombre del proyecto                                      | % Ejecución física 2020 | Ejecución financiera 2020 |                           |                        |
|--------------|----------|--|-------------------------|---------------------------|---------------------------|------------------------|
|              |          |  |                         | Presupuesto asignado (*)  | Ejecución compromisos (*) | % Ejecución financiera |
| Programa I   | 1        | Protegiendo Ecosistemas Naturales                        | 21,1%                   | \$6.144                   | \$1.815                   | 29.5%                  |
|              | 2        | Conectando Ecosistemas Naturales                         | 38,1%                   | \$4.557                   | \$1.153                   | 25.3%                  |
| Programa II  | 3        | Planificando el Uso y Manejo del Agua                    | 3,2%                    | \$5.521                   | \$428                     | 7.7%                   |
|              | 4        | Contribuyendo a la Sostenibilidad del Agua               | 12,0%                   | \$25.571                  | \$3.148                   | 12.3%                  |
| Programa III | 5        | Direccionando la Ocupación del Territorio                | 24,8%                   | \$1.280                   | \$623                     | 48.6%                  |
|              | 6        | Construyendo Territorios Resilientes                     | 46,3%                   | \$2.716                   | \$71                      | 2.6%                   |
| Programa IV  | 7        | Construyendo Escenarios y Hábitos Económicos Sostenibles | 59,2%                   | \$1.313                   | \$137                     | 10.5%                  |
|              | 8        | Consolidando Hábitat y Hábitos Sostenibles               | 13,5%                   | \$5.796                   | \$953                     | 16.4%                  |
| Programa V   | 9        | Promoviendo la Legalidad Ambiental                       | 34,5%                   | \$25.389                  | \$9.337                   | 36.8%                  |
|              | 10       | Fortaleciendo los Actores para la Gestión                | 42,7%                   | \$19.178                  | \$8.283                   | 43.2%                  |
|              | 11       | Participando en lo Ambiental                             | 22,9%                   | \$627                     | \$222                     | 35.4%                  |
| Total        |          |  | 28,5%                   | \$98.094                  | \$26.170                  | 26.7%                  |

(\*) Cifras en millones de pesos

PLAN DE ACCIÓN  
2020-2023  
+SOSTENIBILIDAD  
+VIDA



# Avance físico y financiero por proyectos



# Gestión Programa I – Proyecto 1: Protegiendo Ecosistemas Naturales

**Objetivo:** incrementar y administrar efectivamente las áreas protegidas.

- Modelo de administración de las áreas protegidas: se avanzó en la revisión de la información para la **construcción del marco político y normativo** para la participación de los actores y se **consolida matriz de actores relacionados con las áreas protegidas**; se integran los grupos étnicos que tienen relación con estas figuras de protección.
- Dentro del convenio suscrito con el Programa de Naciones Unidas, se avanza en la declaratoria de dos áreas protegidas: **DRMI Quitasol La Holanda y Bajo Cauca Nechí**.
- Se está adelantando el proceso de revisión y ajuste de los planes de manejo de cinco áreas protegidas: **DMI del Sistema de Páramos y Bosques Altoandinos del Noroccidente Medio Antioqueño, DMI Divisoria Valle de Aburrá Río Cauca, RFP Farallones del Citará, RFP Cerro Bravo y DMI Cuchilla Jardín Támesis**.




Trabajo con actores en el territorio

# Gestión Programa I – Proyecto 1: Protegiendo Ecosistemas Naturales

| NOMBRE DEL PROYECTO               | META 2020 | EJECUCIÓN DE LA META VIGENCIA 2020 | % CUMPLIMIENTO | %EJECUCIÓN FINANCIERA |
|-----------------------------------|-----------|------------------------------------|----------------|-----------------------|
| Protegiendo ecosistemas naturales | 100%      | 21,1%                              | 21,1%          | 29,5%                 |

Implementación de acciones de vigilancia, control y administración de los predios públicos para la protección de las áreas protegidas y fuentes abastecedoras de acueductos por medio de la estrategia de **Guardabosques**:

- 35 municipios
- 12 áreas protegidas
- 48 predios
- 77 guardabosques

 Ejecución de acciones de manejo en Humedales: Se avanzan conversaciones con municipios de **Nechí, Puerto Berrío, Caucasia, Yondó.**

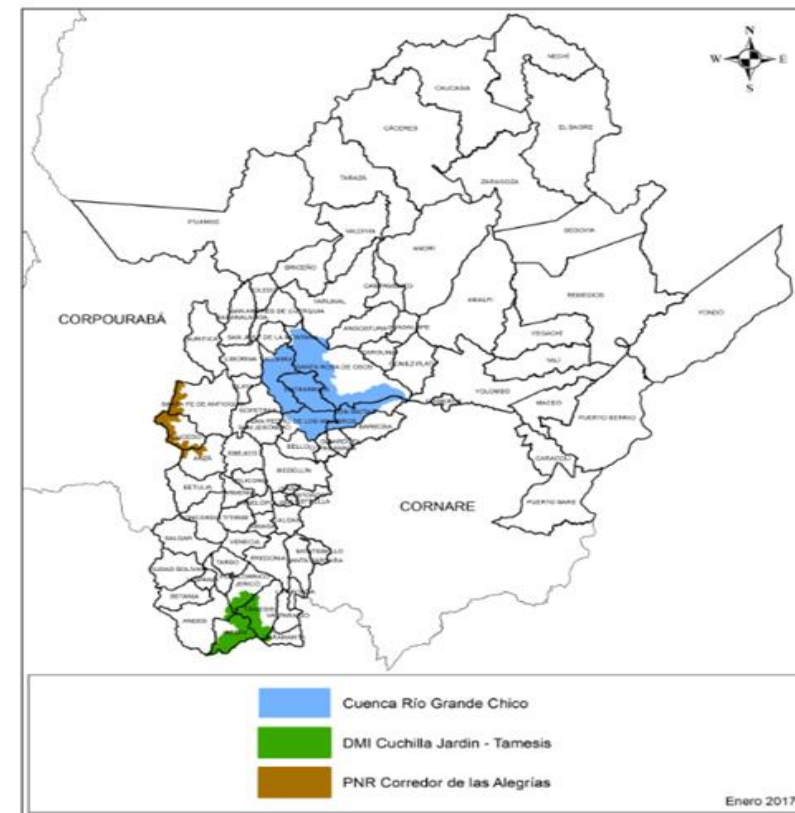


Ciénaga Corrales



# Gestión Programa I – Proyecto 1: Protegiendo Ecosistemas Naturales

- Proyección 2020: implementar acciones de conservación de ecosistemas estratégicos mediante el PSA en el **Parque Natural Regional Corredor de las Alegrías (PNRCA)**, el **Distrito de Manejo Integrado (DMI) Cuchilla Jardín - Támesis** y en las cuencas de río Grande - río Chico, Guadalupe y Porce
- Con la estrategia Sembratón, se plantaron **56.620 árboles**, con impacto en **82.3 hectáreas** reforestadas y se hizo entrega de **otros 49.053 árboles** que no se alcanzaron a plantar en el primer semestre.
- Se priorizarán actividades de control y seguimiento para las áreas protegidas declaradas por parte de la Corporación: **DMI Cuchilla Jardín-Támesis**, **Divisoria Valle de Aburrá - Río Cauca (DMIDVARC)**, **Sistema de Páramos Altoandinos del Noroccidente Medio Antioqueño**, **Cañón del Río Alicante**, **Nubes rocha –Capota**, **Río Barroso - San Juan y Cerro Bravo**, **RFP Cerro Bravo**, **Farallones del Citará**, **PNR Corredor de las Alegrías** y la **Zona Ribereña del Río Cauca**.



Áreas protegidas objeto de implementación en 2020




# Gestión Programa I – Proyecto 2:

## Conectando Ecosistemas Naturales

**Objetivo:** consolidar rutas conectoras entre las áreas que proveen bienes y servicios ecosistémicos, mediante la intervención de predios públicos y privados, que faciliten la movilidad de la biodiversidad.

- Se avanza en la elaboración de estudios previos para **implementar acciones de conservación y restauración en ecosistemas estratégicos para garantizar la oferta de bienes y servicios ambientales** de los ecosistemas en la jurisdicción de Corantioquia.
- Aprobación y ejecución del POF: el área para la ordenación forestal en la jurisdicción es de **2.644.543 ha**. Se envió oficio al Ministerio del Interior con el fin de solicitar concepto respecto a la necesidad de realizar consulta previa.



DRMI Río Barroso - San Juan

# Gestión Programa I – Proyecto 2: Conectando Ecosistemas Naturales

| NOMBRE DEL PROYECTO              | META 2020 | EJECUCIÓN DE LA META VIGENCIA 2020 | % CUMPLIMIENTO | %EJECUCIÓN FINANCIERA |
|----------------------------------|-----------|------------------------------------|----------------|-----------------------|
| Conectando ecosistemas naturales | 100%      | 38,1%                              | 38,1%          | 25,3%                 |

## Especies priorizadas con medidas de conservación y manejo:

- Las medida de conservación y manejo en flora se han enfocado **en 27 de las 55 especies priorizadas** , las cuales han sido enfocadas a acciones de propagación, mantenimiento de colecciones vivas, y seguimiento fenológico y recolección de semillas de fuentes semilleras en el programa de viveros corporativos



Centro de Conservación  
de la Biodiversidad de la Aguada

# Gestión Programa I – Proyecto 2:

## Conectando Ecosistemas Naturales



### Especies priorizadas con medidas de conservación y manejo:

- Diseño de **la Red de Viveros Comunitarios BIO+** para la apropiación social de acciones de: recuperación de la conectividad ecosistémica, gestión de saberes, memorias y prácticas culturales asociadas a la preservación de la biodiversidad y agrobiodiversidad y **producción de 160.000 plantas nativas** en la primera etapa, para acciones de reforestación en el territorio.
- **Entrega mediante la modalidad de fomento de 66.303 árboles**, mediante la gestión con EPM, se gestionó **la entrega de 39.370 árboles**. Entrega a **42 municipios de la jurisdicción**, con ocasión celebración del Día Mundial del Medio Ambiente 2020.
- Para el componente de fauna se priorizaron cinco especies: **Lora frente amarilla, Perezoso de 2 uñas, Perezoso de 3 uñas, Mono aullador rojo y Puma**

# Gestión Programa I – Proyecto 2: Conectando Ecosistemas Naturales

## Especies amenazadas con medidas de conservación y manejo:

- Se priorizan **los esfuerzos en flora sobre 15 especies**: 5 especies en categoría de amenaza Peligro Crítico (CR), 4 En Peligro (EN) y 6 en la categoría Vulnerable (VU).
- **En fauna silvestre se priorizan 18 especies**: se han realizado medidas de conservación y manejo sobre 17 de ellas, relacionadas con la recuperación de individuos (entregas voluntarias, incautaciones o rescates) y su posterior tratamiento y definición de destino final.
- **Recuperados 687 individuos fauna silvestre**: 294 aves, 208 mamíferos, 178 reptiles y un crustáceo. 433 fueron por entregas voluntaria, 36 mediante incautación (acción policial), 212 rescates y 6 provenientes de otras autoridades ambientales.
- **Liberados 873 individuos**: 175 aves, 153 mamíferos y 545 reptiles.



Especie amenazada: Chaquiro real

# Gestión Programa I – Proyecto 2: Conectando Ecosistemas Naturales

## Especies invasoras con medidas de prevención, control y manejo:

- En flora se han desarrollado talleres educativo-ambientales con las comunidades, apoyadas con jornadas de manejo y control (erradicación manual) de la especie **ojo de poeta (Thumbergia alata)**.
- En Fauna se ejecutaron medidas en 4 de 5 especies prioritizadas: **caracol gigante africano, rana toro, hipopótamo, abeja mielera.**



Atención de PQR (*Apis mellifera*)  
en el municipio de Fredonia

# Gestión Programa II – Proyecto 3:

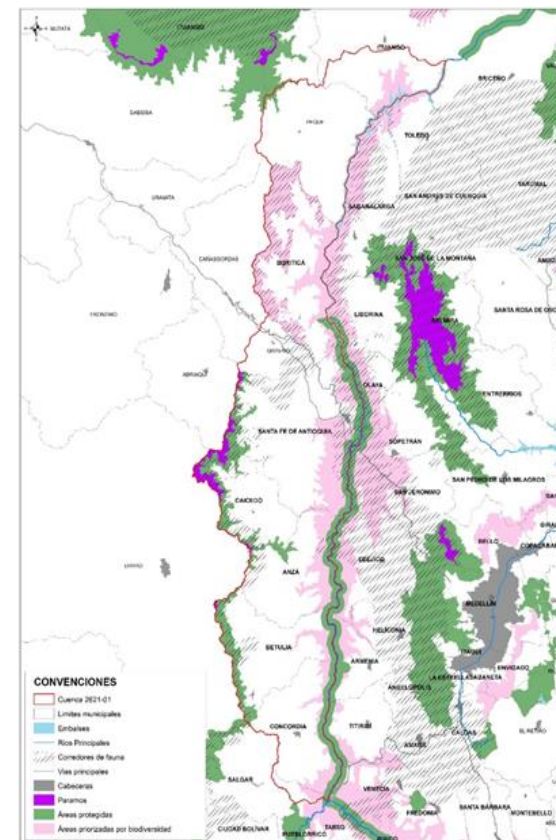
## Planificando el Uso y Manejo del Agua

| NOMBRE DEL PROYECTO                   | META 2020 | EJECUCIÓN DE LA META VIGENCIA 2020 | % CUMPLIMIENTO | %EJECUCIÓN FINANCIERA |
|---------------------------------------|-----------|------------------------------------|----------------|-----------------------|
| Planificando el Uso y Manejo del Agua | 100%      | 3,2%                               | 3,2%           | 7,7%                  |

El Objetivo del proyecto es: **formular y/o ajustar y adoptar** los instrumentos de planificación y administración del recurso hídrico.

Se avanza en los procesos contractuales de instrumentos de planificación hidrológica:

- **POMCA:** Directos río Cauca (md) entre río San Juan – río Ituango (código NSS 2621-01) y su interventoría.
- **PORH:** quebradas La Noque, (Caicedo, Santa Fe de Antioquia, Anzá); Sabaletas Trinidad (Santa Bárbara, Montebello); La Viborita (Amalfi); y los ríos Dolores (Angostura) y Tonusco (Santa Fe de Antioquia)
- **PMA:** exploración de potencial hidrogeológico en zonas de bosque seco.



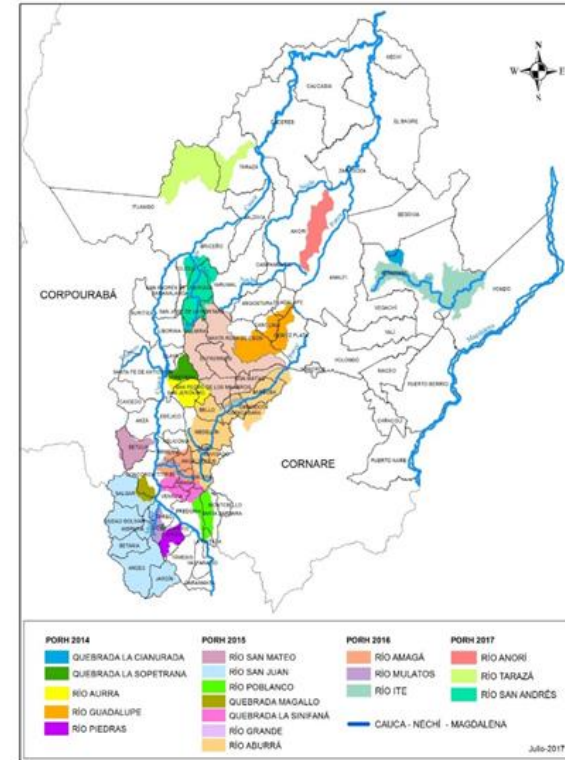
Localización de la Subzona Hidrográfica del río San Juan Ituango



# Gestión Programa II – Proyecto 4: Contribuyendo a la Sostenibilidad del Agua

**Objetivo:** ejecutar los instrumentos de planificación formulados a través del Proyecto 3.

- Se avanza en el proceso contractual para fortalecimiento de la gobernanza del agua y ejecución del componente programático de los POMCA aprobados y su interventoría.
- Se revisaron los componentes programáticos de los PORH adoptados y se definieron los alcances relacionados con la implementación.
- Inició el contrato para la evaluación ambiental de predios con el fin de implementar acciones de conservación restauración y manejo ambiental.
- La Corporación cuenta con 126 PUEAA aprobados a 31 de diciembre de 2019, se ha realizado control y seguimiento 11.
- Se continuará con la implementación del Programa Integral Red Agua – “Piragua”. Para su ejecución se firmará convenio con la Universidad de Antioquia.



PORH formulados 2014-2017

# Gestión Programa II – Proyecto 4:

## Contribuyendo a la Sostenibilidad del Agua

| NOMBRE DEL PROYECTO                        | META 2020 | EJECUCIÓN DE LA META VIGENCIA 2020 | % CUMPLIMIENTO | %EJECUCIÓN FINANCIERA |
|--|-----------|------------------------------------|----------------|-----------------------|
| Contribuyendo a la Sostenibilidad del Agua | 100%      | 12%                                | 12%            | 12,3%                 |

### Saneamiento:

- Se **definió una metodología de priorización para las inversiones en los** proyectos de saneamiento hídrico urbano y rural en los municipios de la jurisdicción.
- Convocatoria para desarrollar proyectos de infraestructura, con cierre el 30 de junio: **44 subproyectos para saneamiento rural** (sistemas sépticos) y **16 para saneamiento urbano** (colectores y PTAR).
- Visitas técnicas a lotes para la construcción de PTAR: **Ebéjico, Yolombó, Yalí, Cisneros y Heliconia (zona urbana y corregimiento Altos del Corral)**
- Control y seguimiento a PSMV: **Caicedo, Cisneros, El Bagre, Ituango, Maceo, Nechí, Olaya, Sabanalarga, Sopetrán, Vegachí, Yolombó y Zaragoza.**



Lote para la PTAR - Ebéjico



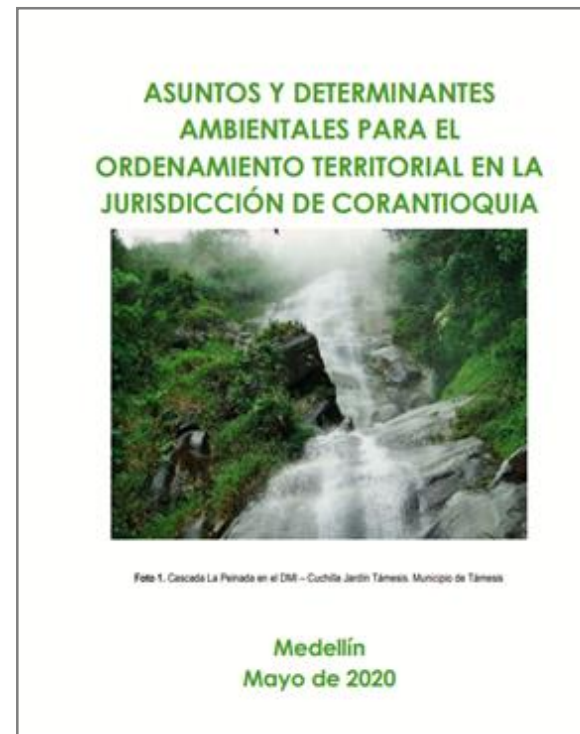
# Gestión Programa III – Proyecto 5:

## Direccionando la Ocupación del Territorio

**Objetivo:** incorporar las determinantes y asuntos ambientales en los instrumentos de planificación de las entidades territoriales, especialmente en sus planes de ordenamiento, planes de desarrollo, planes de vida, planes de etnodesarrollo.

### Modelo de ocupación regional sostenible:

- Orientar a los municipios desde un **contexto regional para que definan su ordenamiento local**.
- Reuniones con Gobernación de Antioquia para establecer la **metodología de trabajo interinstitucional**.
- Consolidación de asuntos: criterios para el cálculo del **Umbral Máximo de Suburbanización** en el suelo rural, longitud de los **corredores viales suburbanos**, como determinante ambiental.
- Proceso de concertación: **Tarazá, Fredonia, Titiribí, Sabanalarga**.
- Acompañamiento: **Campamento, Betulia y Betania**.



Instructivo  
publicado en  
página web

# Gestión Programa III – Proyecto 5:

## Direccionando la Ocupación del Territorio

| NOMBRE DEL PROYECTO                       | META 2020 | EJECUCIÓN DE LA META VIGENCIA 2020 | % CUMPLIMIENTO | %EJECUCIÓN FINANCIERA |
|---|-----------|------------------------------------|----------------|-----------------------|
| Direccionando la Ocupación del Territorio | 100%      | 24,8%                              | 24,8%          | 48,6%                 |

- Asesoramiento en la incorporación en los planes de desarrollo de decisiones de planeación territorial y armonización con PGAR: **80 municipios.**
- Armonización de los componentes programáticos de instrumentos de planificación con PGAR y Plan de Acción: **POMCA (10), PORH (18), PMA (4), PMAP (9), PRCC, POF.**
- Armonización de los instrumentos de Planificación Ambiental orientados a una gestión articulada con las demás autoridades ambientales: **Cornare, Corpourabá, AMVA, Corpocaldas, CARDER, Codechocó, CVS, CSB, CAS y Corpoboyacá,** en busca de estrategias de cooperación técnica y financiera para ejecutar acciones que aporten a la sostenibilidad ambiental.



Encuentro con alcaldes y funcionarios de municipios enero 16 de 2020



# Gestión Programa III – Proyecto 6: Construyendo Territorios Resilientes

**Objetivo:** mejorar la resiliencia de los territorios de la jurisdicción frente a los riesgos naturales y antrópicos, y los efectos del Cambio Climático.

## Acciones en gestión del riesgo, Cambio Climático y reducción riesgos naturales y antrópicos:

- Estudios de conocimiento y amenaza del riesgo: **convocatoria pública** para financiación de subproyectos, participar, mediante cofinanciación
- Formulación e incorporación de acciones de adaptación y mitigación del cambio climático en instrumentos de planificación municipal: reuniones con coordinadores de **los CMGRD, DAPARD y Corantioquia**



Emergencia por inundación  
Vegachí - 21 de junio de 2020

PLAN DE ACCIÓN  
2020-2023  
+SOSTENIBILIDAD  
+VIDA





# Gestión Programa IV – Proyecto 7: Construyendo Escenarios y Hábitos Económicos Sostenibles

| NOMBRE DEL PROYECTO                                      | META 2020 | EJECUCIÓN DE LA META VIGENCIA 2020 | % CUMPLIMIENTO | %EJECUCIÓN FINANCIERA |
|--|-----------|------------------------------------|----------------|-----------------------|
| Construyendo escenarios y hábitos económicos sostenibles | 100%      | 59,2%                              | 59,2%          | 10,5%                 |

**Objetivo:** Transformar los modelos empleados para la producción de bienes y prestación de servicios para que contribuyan a un ambiente sano y seguro



## Sectores productivos y economías locales hacia prácticas sostenibles:

- Vinculación a la **MESA DE GANADERIA SOSTENIBLE de Antioquia**, con el propósito de divulgar y fomentar la importancia de la ganadería sostenible
- Ficha de verificación de los Negocios Verdes (**4 negocios verificados**)



Negocio Verde  
Categoría Bienes y Servicios  
Sostenibles de los Recursos  
Naturales



# Gestión Programa IV – Proyecto 7: Construyendo Escenarios y Hábitos Económicos Sostenibles



## Sectores productivos y economías locales hacia prácticas sostenible:

- **18 jornadas virtuales de mercados verdes con la participación de 402 consumidores responsables**, que aportan a las articulaciones socio-culturales desde la integración de productores campesinos formados en Hogares Ecológicos, y pequeños productores y emprendedores integrados a cadenas de valor, que dinamizan economías locales y generan escenarios económicos sostenibles desde la formación a productores y consumidores.
- Aplicación de criterios de sostenibilidad para bienes y servicios incluidos en el plan anual de adquisiciones corporativos.



# Gestión Programa IV – Proyecto 8: Consolidando Hábitat y Hábitos Sostenibles

**Objetivo:** consolidar un entorno sano para el buen vivir de los habitantes de la jurisdicción, lo que implica el desarrollo de estrategias para consolidar entornos que promuevan el mejoramiento de la calidad de vida.

## Implementación del Plan + Aire Puro:

- **Aprobación:** Resolución N° 040-RES2002-756.
- **Objeto:** disminuir las concentraciones de contaminantes criterio, olores, ruido y contaminantes tóxicos atmosféricos, fundamentado en los impactos a la salud que se asocian a estos contaminantes, con la finalidad de alcanzar los estándares definidos para el año 2030.
- **6 lineamientos** principales y **1 eje transversal** de educación y prevención poblacional.
- Conformación **Mesa de Gobernanza** por la calidad del aire.
- Fuentes fijas: **74 visitas de control y seguimiento** (Territoriales Aburrá Norte, Aburrá Sur, Hevéxicos, Tahamíes, Cartama, Citará, y Panzenú).
- Fuentes móviles: **246 mediciones**, 21 operativos, 5 municipios del Valle de Aburrá.
- Articulación con **PIGECA y POECA** del AMVA.
- Red de monitoreo: 5 estaciones fijas o permanentes y 7 equipos de monitoreo de material particulado automáticos.



PLAN  
+AIRE  
PURO

Adoptamos el Plan +Aire Puro para reducir y controlar las emisiones, los vapores, los olores ofensivos y el ruido.

|  |  |  |
|--|--|--|
| <b>Línea #1</b><br><br>Control a Fuentes de Emisión         | <b>Línea #2</b><br><br>Fortalecimiento Institucional                | <b>Línea #3</b><br><br>Gestión de Recursos Financieros            |
| <b>Línea #4</b><br><br>Planes y Organización del Territorio | <b>Línea #5</b><br><br>Articulación al PIGECA en el valle de Aburrá | <b>Línea #6</b><br><br>Niveles de Prevención, Alerta o Emergencia |

¡Con el corazón, por un ambiente sano!

Más información en [www.corantioquia.gov.co](http://www.corantioquia.gov.co)

PLAN DE ACCIÓN  
2020-2023  
+SOSTENIBILIDAD  
+VIDA



# Gestión Programa IV – Proyecto 8: Consolidando Hábitat y Hábitos Sostenibles

| NOMBRE DEL PROYECTO                        | META 2020 | EJECUCIÓN DE LA META VIGENCIA 2020 | % CUMPLIMIENTO | %EJECUCIÓN FINANCIERA |
|--|-----------|------------------------------------|----------------|-----------------------|
| Consolidando Hábitat y Hábitos Sostenibles | 100%      | 13,5%                              | 13,5%          | 16,4%                 |

## Gestión Integral de Residuos:




- Reuniones con los municipios de cada oficina territorial para **orientar sobre los aspectos legales y técnicos** que abarcan la actualización de los PGIRS.
- Asistencia técnica a los municipios **de Anzá y Puerto Nare** sobre los sitios de disposición final.
- **23 municipios con seguimiento a las metas de aprovechamiento:** Angostura, Anorí, Armenia, Caicedo, Caldas, Campamento, Caramanta, Carolina del Príncipe, Jericó, Montebello, Pueblorrico, Sabaneta, Salgar, Santa Fe de Antioquia, Sopetrán, Tarso, Yarumal, Yondó, Guadalupe, Ciudad Bolívar, Valdivia, Envigado y Venecia.
- Capacitaciones sobre la **gestión adecuada de los residuos sólidos** y estrategias de prevención para minimizar la generación de estos.



Selección de residuos



# Gestión Programa IV – Proyecto 8: Consolidando Hábitat y Hábitos Saludables

-  **Hábitos ciudadanos sostenibles con enfoque diferencial:** comprensión sistémica y priorización de prácticas sostenibles, la educomunicación, la participación y la diversidad cultural en el marco de la Estrategia de Gestión de la Cultura.
-  Fortalecimiento de hogares ecológicos como proceso ciudadano de educación ambiental y estrategia para fortalecer la capacidad adaptativa de las comunidades campesinas, étnicas, rurales y urbanas.
-  **Registro de la Marca Hogares Ecológicos,** sus distintivos y metodología.







Polimercado la Pintada.



Promotora de Mercados  
Verdes

# Gestión Programa IV – Proyecto 8: Consolidando Hábitat y Hábitos Saludables

-  **Alianza con el Programa Mundial de Alimentos** para el fortalecimiento de **1000 Hogares Ecológicos** en los **80 municipios** de la jurisdicción.
-  Desarrollo de formación virtual **“microcurso de Hogares Ecológicos”** en diversas plataformas.
-  **Participación en el curso** "Problemática alimentaria y nutricional" de la Escuela de Nutrición y dietética de la U de A.
-  **Acompañamiento a 21 Núcleos Veredales** de Hogares Ecológicos en 14 municipios de la Jurisdicción.



Promotora de Mercados Verdes de San  
Cristóbal

# Gestión Programa V – Proyecto 9: Promoviendo la Legalidad Ambiental

**Objetivo:** disminuir los impactos ambientales que generan las actividades productivas, desde la promoción de la legalidad y el cumplimiento de la normativa ambiental vigente, teniendo en cuenta que los sectores productivos son corresponsables de la protección del medio ambiente.



Avances en la construcción de **2 documentos:**

- Esquema de coordinación y articulación con las comunidades indígenas.
- Esquema de coordinación y articulación con las comunidades afrodescendientes.



Definición de rutas de gestión de conflictos ambientales: se identificó el **proyecto Minera de Cobre Quebradona** ubicado en el municipio de Jericó. Se definió una ruta de gestión para la intervención sobre este conflicto.







Reuniones con las **administraciones municipales** y la **Secretaría de Minas de Antioquia** sobre formalización e ilegalidad minera, con el fin de buscar soluciones articuladas a estas situaciones.



Encuentro con representantes comunidades indígenas.

# Gestión Programa V – Proyecto 9: Promoviendo la Legalidad Ambiental

| NOMBRE DEL PROYECTO                | META 2020 | EJECUCIÓN DE LA META VIGENCIA 2020 | % CUMPLIMIENTO | %EJECUCIÓN FINANCIERA |
|------------------------------------|-----------|------------------------------------|----------------|-----------------------|
| Promoviendo la Legalidad Ambiental | 100%      | 34,5%                              | 34,5%          | 36,8%                 |

- 
 Formalización de sectores estratégicos: reactivar mesas de trabajado conformadas en 2019 con los sectores minero, textil, constructor, agrícola (aguacatero) y pecuario (avícola y productores de leche). Se ha realizado revisión e impulso de los trámites ambientales.
- 
 Identificación de 200 Instituciones Educativas Rurales (IER): acompañamiento para la obtención de los trámites ambientales (concesiones de agua, permisos de vertimientos).
- 
 Implementación de estrategias para facilitar la formalización de actores: atención al ciudadano, racionalización de trámites, mesas sectoriales y avances en la atención de situaciones críticas (6 trámites de EPM).
- 
 Monitoreo a algunas actividades en la necesidad de establecer una ruta que permita delimitar espacios para generar mecanismos de control al Hg.





Unidad móvil de atención al usuario




# Gestión Programa V – Proyecto 9: Promoviendo la Legalidad Ambiental

| NOMBRE DEL PROYECTO                | META 2020 | EJECUCIÓN DE LA META VIGENCIA 2020 | % CUMPLIMIENTO | %EJECUCIÓN FINANCIERA |
|------------------------------------|-----------|------------------------------------|----------------|-----------------------|
| Promoviendo la Legalidad Ambiental | 100%      | 34,5%                              | 34,5%          | 36,8%                 |

 Tiempo Promedio Trámites (TP): concesión de agua 82 trámites con **TP de 59 días**; permiso de vertimiento 128 trámites con **TP de 49 días**; aprovechamiento forestal 31 trámites con **TP de 37 días**; permisos de emisiones 1 trámite con **TP 39 días**; permisos de estudios 5 trámites con **TP 37 días**; y permiso de ocupación de cauces 17 trámites con **TP 49 días**.

 **Decisión de fondo de 52 procedimientos sancionatorios:** en 41 se determina la responsabilidad y en 11 se realiza la cesación del procedimiento.

 Control y seguimiento a **1.206 trámites ambientales**.

 Se avanza en la implementación de la estrategia de apropiación y colaboración social en la administración ambiental: diseño, aplicación, tabulación y análisis de **encuestas**, realización de **reuniones** con los consejeros y expertos comunitarios afro y con la Asociación de Cabildos Indígenas de Antioquia,



Atención de usuarios



# Gestión Programa V – Proyecto 10: Fortaleciendo los Actores para la Gestión

**Objetivo:** fortalecer las capacidades técnicas, operativas y financieras de las instituciones, grupos étnicos y los demás actores que integran la jurisdicción.

## Aprobación Planes institucionales internos:

- **Plan Anticorrupción y de Atención al Ciudadano – PAAC:** Resolución No. 090-RES2001-501 (74% de cumplimiento).
- **Plan Institucional de Archivos de la Entidad (PINAR):** Acta No. 150-ACT2006-1870 (50% de cumplimiento).
- **Plan Anual de Adquisiciones:** Resolución No. 040-RES2001-154 (59,1% de cumplimiento).
- **Plan Estratégico de Talento Humano:** Resolución No. 040-RES2005-2485 (incluye Plan Anual de Vacantes, Plan de Previsión de Recursos Humanos). Cumplimiento del 94,1%.



PAAC

- **Plan Institucional de Capacitación:** Resolución No. 040-RES 2003-1101. Cumplimiento del 80%.
- **Plan de Bienestar Laboral:** Resolución No. 040-RES2002-663. (incluye Plan de Incentivos Institucionales). Cumplimiento del 87,5%
- **Plan de Estratégico de Comunicaciones:** Acta No. 040OC-ACT2001-2094. Cumplimiento del 80%.

# Gestión Programa V – Proyecto 10: Fortaleciendo los Actores para la Gestión

| NOMBRE DEL PROYECTO                       | META 2020 | EJECUCIÓN DE LA META VIGENCIA 2020 | % CUMPLIMIENTO | %EJECUCIÓN FINANCIERA |
|---|-----------|------------------------------------|----------------|-----------------------|
| Fortaleciendo los Actores para la Gestión | 100%      | 42,7%                              | 42,7%          | 43,2%                 |

- Actualización y reporte de la información en el SIAC:
  - RUA: **84 registros** validados y transmitidos.
  - SIRH: **151 registros** entre los que se encuentran fuente, usuarios, concesiones, vertimientos y PUEAA.
  - SISAIRE: **2.495 registros** reportados.
  - RESPEL: **262 registros** validados.
- Integración e interconexión de sistemas de información: aplicativo **Sirena** y plataforma **SIRH** del Ideam (concesiones de agua).
- Plan Maestro de Infraestructura: creación de **condiciones ideales** para el desarrollo de nuestras actividades.
- Representación judicial: ejecución de las acciones necesarias para **preservar los intereses de la entidad** (100%).




# Gestión Programa V – Proyecto 10: Fortaleciendo los Actores para la Gestión



Plan de Trabajo Anual en Seguridad y Salud en el Trabajo: **Protocolo General de Bioseguridad** para la prevención de la propagación y contagio del COVID-19; entrega de **elementos de bioseguridad** (tapabocas, guantes, gafas), **clasificación de personal** de acuerdo al formulario de prevención y protección para el retorno a las actividades presenciales.



**Proceso de modernización corporativa:** contrato No. 150-CNT2004-61 de 2020 con la Escuela Superior de Administración Pública (ESAP) para revisión de los procesos, procedimientos y estructura de la entidad, medición de las cargas laborales, ajuste de la planta de personal, ajuste del manual de funciones y competencias laborales y distribución de empleos por dependencias.



Medidas preventivas COVID - 19





# Gestión Programa V – Proyecto 10: Fortaleciendo los Actores para la Gestión

- Implementación MIPG:
  - Validación del autodiagnóstico (70,8 de implementación)
  - Plan de Gestión del Conocimiento Corporativo: identificación de los asuntos en los que deben centrarse las estrategias para superar debilidades en la dinamización de conocimiento.
- Ejecución del programa de auditorías de control interno: seguimiento y evaluación a temas propios de la corporación (ejecutada saneamiento hídrico).
- Definición y ejecución del modelo de operación para consolidar el Laboratorio Ambiental, los viveros, el CAV, el CIA y las sedes corporativas.



Levantamiento diagnóstico MIPG

# Gestión Programa V – Proyecto 10: Fortaleciendo los Actores para la Gestión

Implementación del Plan de comunicaciones:

- Estrategia **informativa**
- Estrategia **movilizadora**
- Estrategia de **relacionamiento institucional**
- Estrategia **organizacional**.

Alineado con los intereses y prioridades plasmadas en el Plan de Gestión Ambiental Regional (PGAR) y el Plan de Acción Corporativo

Construcción e implementación de la Estrategia de Gestión de la Cultura y la Educación Ambiental **El Territorio como Zona de Vida** que integra, en la gestión Corporativa, los aspectos educativo ambientales, de participación de los actores y mediación cultural que exige el PGAR, el Plan de Acción, la Estrategia BIO+ y la Política de Inclusión Social para lograr el fortalecimiento de capacidades y la corresponsabilidad de los actores..



Medida preventiva impuesta a proyecto urbanístico

Fortalecimiento de **organizaciones socio-ambientales** y de base comunitaria a partir de su caracterización y focalización en procesos educativo ambientales y de participación en el marco de la Política de Inclusión social

PLAN DE ACCIÓN  
2020-2023  
+SOSTENIBILIDAD  
+VIDA





# Gestión Programa V – Proyecto 10: Fortaleciendo los Actores para la Gestión

- 🍃 Diseño e implementación del **Observatorio Ambiental:** reconocimiento y caracterización de las dinámicas socio-culturales en el territorio de la jurisdicción y la observación a las situaciones generadoras de tensiones, riesgos y conflictos socioambientales para prever, manejar, gestionar, resolver y/o transformar esas situaciones.
- 🍃 Desarrollo del informe sobre el estado de las comunidades locales, étnicas y organizaciones socio-ambientales en la jurisdicción de CORANTIOQUIA, en el marco de la emergencia social, económica y ecológica del COVID-19, mediante la aplicación y análisis de encuestas territoriales dirigidas a 26 tipos de actores y 422 personas en 76 municipios de la jurisdicción.



# Gestión Programa V – Proyecto 10: Fortaleciendo los Actores para la Gestión




-  **Formulación de la Política de Inclusión Social** desde el reconocimiento de la diversidad cultural y social del territorio, como factores fundamentales en la construcción de la sostenibilidad, fortalecimiento de las capacidades adaptativas, aporte a la equidad, el empleo, la reactivación económica, superación de brechas sociales, y la corresponsabilidad de los actores con la gestión ambiental del territorio desde un enfoque diferencial.
-  Fortalecimiento de los **Comités Interinstitucionales de Educación Ambiental CIDEAM** en los **80 municipios de la jurisdicción** en la formulación, gestión y seguimiento de los Planes de Educación Ambiental Municipal por medio de procesos educativos virtuales realizados directamente por los funcionarios de la Subdirección de Cultura Ambiental y con apoyo de los profesionales sociales y enlaces en las Oficinas Territoriales.



# Gestión Programa V – Proyecto 11:

## Participando en lo Ambiental

**Objetivo:** consolidar una red de participación efectiva que permita lograr el escenario de sostenibilidad propuesto en el PGAR, en el marco de la corresponsabilidad.

-  Formulación e implementación del modelo de participación: sesiones de trabajo para **definir los lineamientos** y la manera de **construir línea base**, criterios, elementos internos y externos, y **canales de atención al ciudadano**. Se adelanta formulación de estudios previos para un convenio de asociación.
-  Ejecución de los retos del PGAR con corresponsabilidad: se realizarán **procesos de participación para definir actores estratégicos** y trabajar con ellos acciones hacia el escenario de sostenibilidad.
-  Formalización de acuerdos y alianzas basados en la corresponsabilidad de los actores: **USAID, Gobernación de Antioquia, AMVA.**






Encuentro con representantes  
comunidades afrodescendientes

(12 de febrero de 2020)

# Gestión Programa V – Proyecto 11: Participando en lo Ambiental


| NOMBRE DEL PROYECTO          | META 2020 | EJECUCIÓN DE LA META VIGENCIA 2020 | % CUMPLIMIENTO | %EJECUCIÓN FINANCIERA |
|------------------------------|-----------|------------------------------------|----------------|-----------------------|
| Participando en lo Ambiental | 100%      | 22,9%                              | 22,9%          | 35,4%                 |

- 
 Apropiación social del PGAR con acciones por parte de los actores en el territorio, en continuidad a la participación como forma de apropiación social de los actores, **se formuló el Plan de Acción PA 2020-2023.**
- 
 Dada la declaratoria de emergencia por COVID-19, no fue posible realizar encuentros; se retomarán las propuestas de **acciones a trabajar conjuntamente con los sectores.**
- 
 Para fomentar la apropiación social del PGAR por parte de los actores, **se formulará el modelo de participación** que orientará la articulación de la Corporación con ellos.



PLAN DE GESTIÓN AMBIENTAL REGIONAL 2020 - 2031



**UN PLAN INTERGENERACIONAL**




# Evaluación de cumplimiento metas del plan financiero

## 1 Ejecución de ingresos

Recaudo efectivo **\$62.950 millones**  
**46,33%**

La situación actual de la economía en los municipios de la jurisdicción, suscitada por la pandemia originada en el COVID 19, afecta de manera directa el comportamiento de los ingresos.

## 2

**Incremento** real de la **facturación** de las rentas por venta de servicios de laboratorio, venta de material vegetal y licencias, permisos y trámites.

**Se cumplió** la meta **12,96%**

# Evaluación de cumplimiento metas del plan financiero

**3** Se **gestionaron** recursos durante el primer semestre por valor de **\$ 1.862 millones**.

**4** Cofinanciación con los entes **públicos ejecutores** mínimo del **10%** en efectivo sobre el total de la inversión realizada en cada vigencia.

**Se cumple la meta**

(Aportes en dinero por cofinanciación igual o mayor al 10%)




**63,82%**  
**Se cumplió la meta**

**5** Incremento real del recaudo de los derechos

**-15,2%**  
**No se cumplió la meta**



# Direccionamiento Estratégico

-  Debido a su mínima prestación de servicio, **se cerraron 5 sedes locales:** Puerto Berrío, El Bagre, Bello, Caldas y San Andrés de Cuerquia.
-  **Se culminó el proceso de homologación presupuestal** de acuerdo con el nuevo Plan de Acción
-  Derivado de la situación de pandemia **se suscribieron entre facilidades y acuerdos de pago, 44 documentos por valor de \$9.793 millones.**



**CORANTIOQUIA**

<http://www.corantioquia.gov.co>

