



CORANTIOQUIA

20
años

**Informe de Gestión
Plan de Acción 2012 – 2015
Corantioquia Actúa
Semestre I - 2015**

Orientaciones y Retos

- 🌀 **Fortalecer la entidad para responder a todos los retos**, se actualizaron los procesos y se ajustó la estructura y la planta de personal para responder a los retos de la entidad.
- 🌀 **Evidenciar los resultados de trabajos conjuntos con todas las entidades**, como resultado de la gestión acompañada con los sectores públicos y privados se logró resultados positivos y exitosos para la comunidad y el Patrimonio Ambiental.
- 🌀 **Continuar trabajando con los municipios**, fortaleciendo los procesos adelantados y proyectando acciones conjuntas.
- 🌀 **Fortalecer el enfoque de derechos** con las comunidades y el patrimonio ambiental.

Temas

- Acciones Institucionales
- Corantioquia en el Territorio
- Fortalecimiento a la Participación Ciudadana en lo Ambiental
- Presencia en Corporaciones Públicas
- Articulación Interinstitucional para la Gestión Ambiental
- Convenios Interinstitucionales
- Consolidados de ejecución física y financiera
- Logros por programas y proyectos semestre I 2015
- Matriz de indicadores mínimos



Acciones Institucionales

Acciones Institucionales

- 🌀 Certificación de la Gestión Integral de la Calidad, Modernización Corporativa, Campaña de Autocontrol
- 🌀 Consejo Directivo
- 🌀 Asamblea Corporativa
- 🌀 Audiencia Pública de Rendición de Cuentas



**Certificación de la Gestión
Integral de la Calidad**

Modernización Corporativa

Campaña de Autocontrol

Proceso de Certificación de la Gestión Integral de la Calidad



Continuamos en el Proceso

Mantenimiento y Mejora del Sistema de Gestión Integral NTCGP 1000:2009 NTC ISO 9001:2008

- ⌚ Avances en el plan de mejoramiento.
- ⌚ Socialización y explicación del formato de acción correctiva y preventiva.
- ⌚ Explicación de la Guía de Orientaciones para la actualización de los procesos Corporativos.
- ⌚ Realización de jornada de trabajo para actualización de los procesos.
- ⌚ Actualización del normograma
- ⌚ Avance en la implementación del Sistema de Gestión Ambiental con base en la Norma NTC-14001-2004 definiendo el cronograma para la ejecución de sus fases.



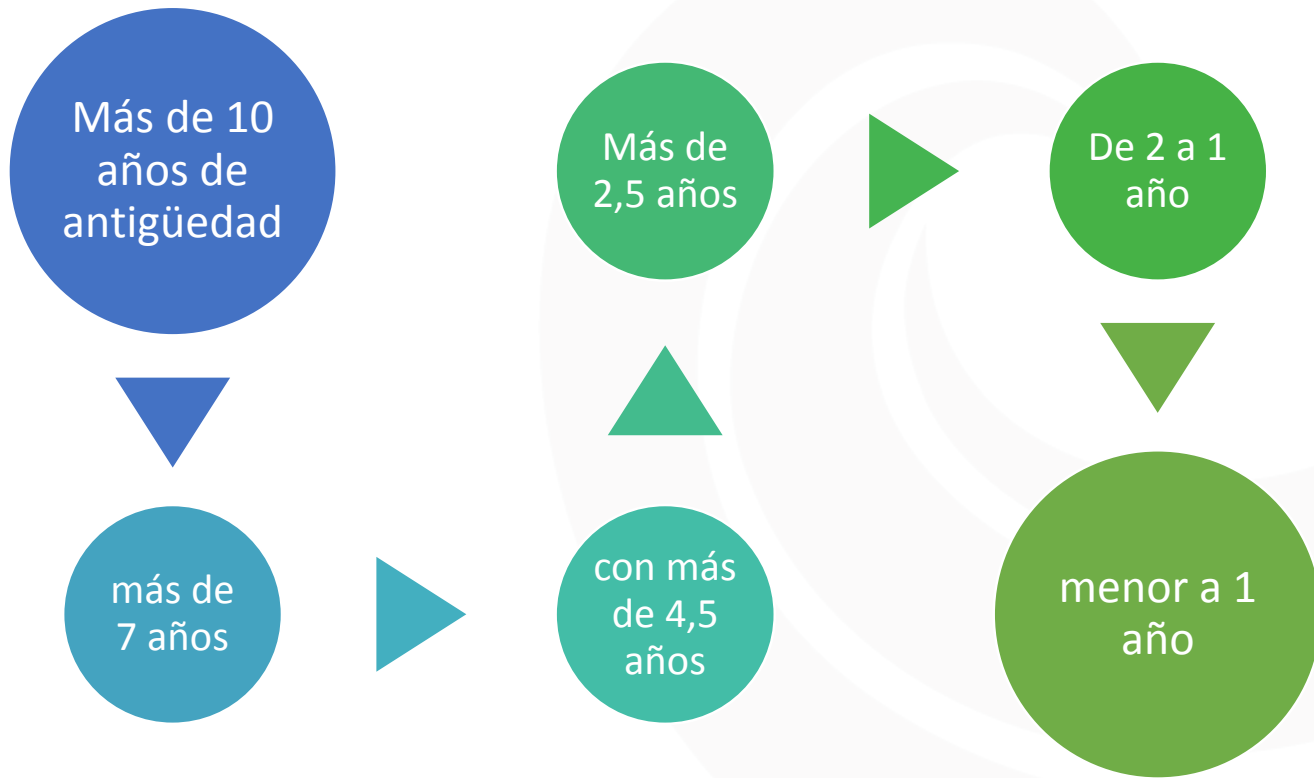
GP-CER341304



SC-CER341300



Modernización Organizacional



Criterios para el proceso de Provisionalidad a los contratistas

- Mayor tiempo de experiencia en la entidad.
- Necesidad del Servicio y cumplimiento del perfil.
- Permanencia en el lugar de trabajo actual (en lo posible)

Total Nuevos Servidores vinculados:

150

Modernización Organizacional



Posesión de funcionarios en provisionalidad de la Territorial Tahamíes, en Don Matías

Incorporación de los Funcionarios en provisionalidad

Socialización del Manual de Funciones

Acciones implementadas en grupos de trabajo al interior de cada una de las dependencias

Inducción a los nuevos funcionarios:

- 🌀 Cultura organizacional- Valores corporativos
- 🌀 Sistema de Planificación Corporativo – PGAR-PA
- 🌀 Políticas de Administración del Talento Humano y Prestaciones
- 🌀 ¿Qué es ser servidor público?
- 🌀 Contexto general Sistema General de Riesgos Laborales
- 🌀 Régimen Disciplinario
- 🌀 Ambientación en las plataformas informáticas corporativas

Campaña del Autocontrol



- Socialización en Miércoles del Conocimiento sobre nuestros valores y principios institucionales
- Mi responsabilidad como Servidor Público
- Cómo puedo aportar a la gestión ambiental de la Corporación
- Entrega de Dotación Corporativa
- La Tiquetera de Valores

Campaña Autocontrol en Gestión Ambiental

Campaña: ¡Bien y Mejorando!



Sistema de Gestión
Integral de la Calidad



Modernización Corporativa-
Llave del Cambio



Campaña de
Autocontrol





Consejo Directivo

Consejo Directivo Corantioquia



Sesión descentralizada en Anzá

- 7 sesiones de las cuales 2 son descentralizadas, en los municipios de Anzá y Caicedo y una extraordinaria.
- Temas tratados primer semestre:
 - Política de la Gestión Integral del Recurso Hídrico
 - Gobernanza Forestal
 - Proyectos para el saneamiento hídrico
 - Seguimiento al proceso de Modernización Institucional

Consejo Directivo avanza en la declaratoria del Primer Parque Natural Regional



- 10.086 hectáreas de extensión sobre la cordillera Occidental, de las cuales 3.677 ha son páramo.
- Especies representativas como el oso andino, pumas, venados, colibrí del sol, mielero pechirrufo.
- En flora predominan el bosque altoandino y ecosistema de páramo.



Asamblea Corporativa

Asamblea Corporativa



Asamblea Corporativa


Se eligieron los representantes al Consejo Directivo:

- Luis Gonzaga Martínez Sierra - Anzá
- Edison Mauricio Correa Restrepo – San José de la Montaña
- Faber Armando Vidal Escudero - Vegachí
- Juan Guillermo Bolívar Colorado - Venecia

Por mayoría, se eligió como Revisor Fiscal a la firma Crowe Horwath S.A

Se aprobó por unanimidad los informes presentados:

- Informe de la gestión del año 2014 Informe
- Aprobación de los Estados Financieros por el año terminado a diciembre 31 de 2014
- Informe de la Revisoría Fiscal.



Audiencia Pública de Rendición de Cuentas

Pre audiencias Mesas Ambientales

6 pre audiencias con énfasis en los siguientes temas:

- Citará y Cartama: Áreas Protegidas, Educación ambiental, Residuos sólidos.
- Aburrá Norte y Sur: Áreas protegidas (declaratoria del área de San Miguel), Ordenanza 058 de diciembre de 2014, sobre Mesas Ambientales.
- Tahamíes: Patrimonio hídrico, Áreas protegidas, Megaproyectos, Educación Ambiental.
- Hevéxicos: Patrimonio Hídrico, Minería, Educación ambiental, Residuos sólidos.
- Zenufaná: Protección de humedales, bosques, fauna, Minería y Residuos sólidos.
- Panzenú: Autoridad Ambiental, Patrimonio hídrico: humedales, río Cauca y el río Man.



Pre audiencias mesas ambientales Panzenú

Pre Audiencias con representantes de comunidades Indígenas y Afrodescendientes



Pre-audiencia con **12 líderes** y gobernadores indígenas.



Pre-audiencia con **27 líderes** afrodescendientes y participación de representantes de los consejos comunitarios.

Audiencia Pública de Rendición de Cuentas



Participación de 170 asistentes
17 de Abril de 2015

Temas tratados:

- Saneamiento básico
- Titulación colectiva de territorios
- Mantenimiento y recuperación de humedales
- Protección de fuentes hídricas
- Formación en gestión ambiental
- Fortalecimiento de red de jóvenes y comunidades étnicas
- Minería



Corantioquia en el Territorio

Corantioquia en el Territorio

- 🌀 Presencias Institucionales
- 🌀 Día Mundial del Medio Ambiente
- 🌀 Acciones en el Territorio
- 🌀 Visitas de seguimiento



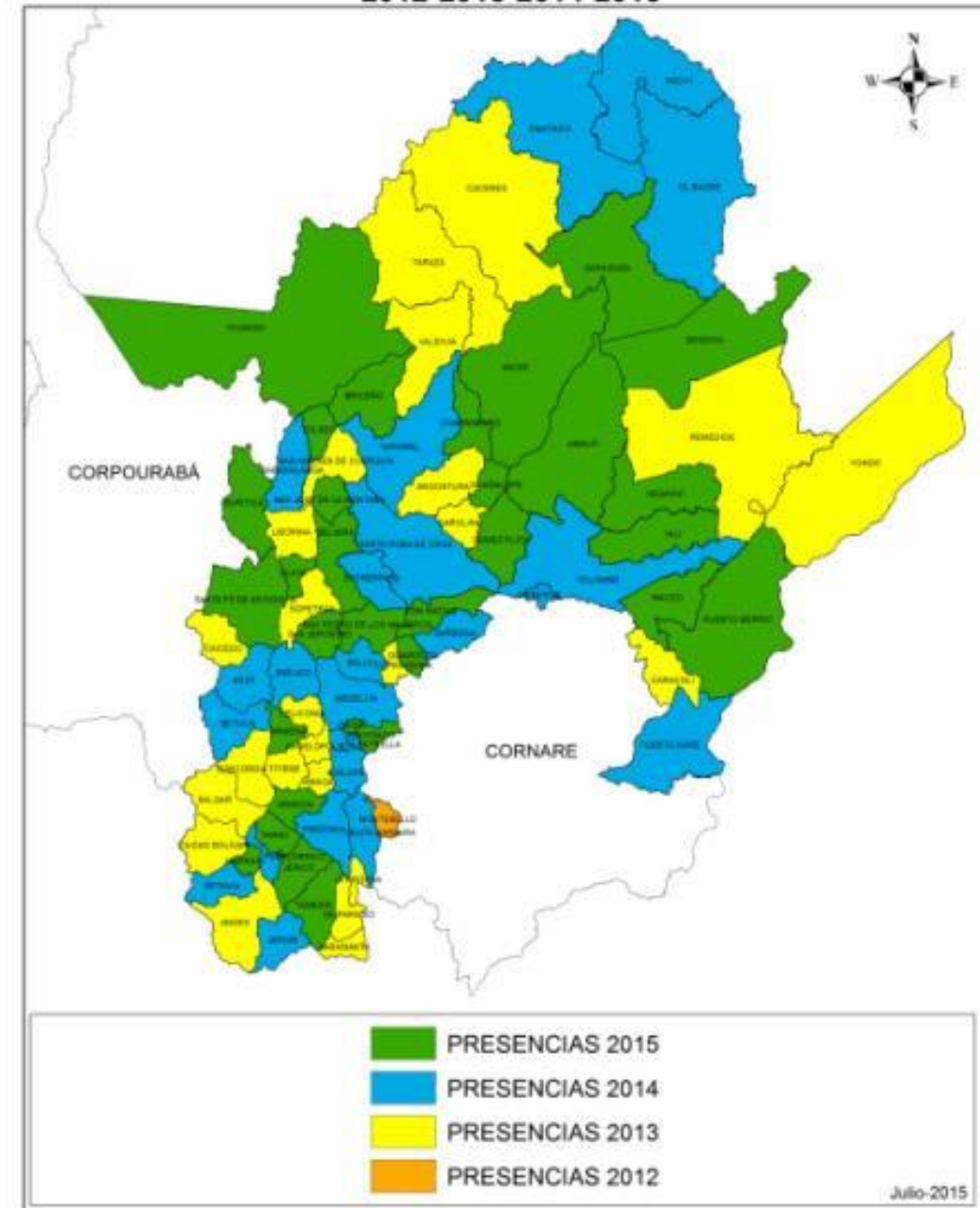
Presencias Institucionales

Finalizamos Presencias Institucionales

2.286 usuarios atendidos
12.177 actores formados e informados

Total Presencias: 80

PRESENCIAS INSTITUCIONALES
2012-2013-2014-2015



Presencia Institucional en Buriticá



Acto de instalación



Presencia Institucional en Hispania



Acto de instalación



Entrega voluntaria de Fauna Silvestre



Reconocimiento de líderes ambientales



Presencia Institucional en Tarso



Actividades culturales



Visita Planta de Tratamiento de Aguas Residuales



Presencia Institucional en Amalfi



Acto de instalación



**Actividades de sensibilización del
cuidado de la fauna**

Presencia Institucional en Guadalupe



**Talleres de capacitación en
Autoridad Ambiental**



**Estampación de camisetas con
mensajes ambientales**

Presencia Institucional en Zaragoza



Recorrido técnico parque del municipio



Acto de instalación



Presencia Institucional en Venecia



Reunión con la Mesa Ambiental



Actividades de sensibilización en PIRAGUA

Presencia Institucional en Maceo



Apertura del evento



Puntos de atención al ciudadano

Presencia Institucional en San Jerónimo



Desfiles ambientales



Conocimiento de proyectos productivos del municipio



Presencia Institucional en Toledo



Puntos de atención



Talleres



Presencia Institucional en San José de la Montaña



Visitas a la Planta de Tratamiento de Aguas Residuales



Socializaciones de convenios con los municipios

Presencia Institucional en Támesis



Instalación de las presencias



Sensibilización en fauna



CORANTIOQUIA

20 años

Presencia Institucional en Armenia Mantequilla



Líderes ambientales reconocidos



Visitas técnicas



Presencia Institucional en Santa Fe de Antioquia



Reconocimiento de jóvenes líderes ambientales



Instalación de las presencias

Presencia Institucional en Olaya



Desfile ambiental con la comunidad



Socialización de proyectos

Presencia Institucional en Vegachí



Visita al Relleno Sanitario



**Socialización de la sede
Territorial en Zenufaná**

Presencia Institucional en Yalí



Cine Foro con sentido ambiental



Obra de Teatro ambiental

Presencia Institucional en Segovia



Reunión con la Mesa Ambiental



Visita técnica



Presencia Institucional en Don Matías




Taller en competencias ambientales de la Corporación



Visitas técnicas a empresas CELSYA



Presencia Institucional en Campamento



Visita a Planta de Potabilización de Agua



Visita Trapiche

Presencia Institucional en Anorí



Instalación



Mesa Ambiental

Presencia Institucional en Gómez Plata



Medición de fuentes fijas



Visita a proyectos mineros

Presencia Institucional en Jericó



Entrega de productos de convenios – Mural



Instalación de la presencia

Presencia Institucional en San Pedro de los Milagros



Visita PTAR



Socialización actividades de la Mesa Ambiental

Presencia Institucional en Envigado



Mesa Ambiental socializando actividades



Reconocimiento de Líderes



Presencia Institucional en Briceño



Líderes participando



Acompañamiento en capacitación de
residuos sólidos

Presencia Institucional en Belmira



Pintura Mural ambiental, IE Pbro. Ricardo Luis Gutiérrez



Reunión de la mesa Ambiental de Belmira

Presencia Institucional en Itagüí



Puntos de atención al ciudadano



Muestra de Mercado Verde

Presencia Institucional en Ituango



Instalación de la presencia



Instalación de la presencia



Presencia Institucional en Puerto Berrío



Piragua



Instalación

Equipos de las Oficinas Territoriales en Presencias Institucionales



Tahamíes



Citará



Hevéxicos



Aburrá Sur

Equipos de las Oficinas Territoriales en Presencias Institucionales



Zenufaná



Aburrá Norte



Panzenú



Cartama



Día Mundial del Medio Ambiente

Día Mundial del medio ambiente

Celebramos el 05 de Junio en nuestros **80 municipios** con **144** eventos:

- Todos los servidores públicos tuvieron la oportunidad de estar en el territorio.
- Se desarrollaron actividades de:
 - Eventos de sensibilización
 - Cine foro
 - Carrusel ambiental
 - Recorridos ecológicos
 - Visitas guiadas
 - Desfiles
 - Siembras
 - Talleres
 - Jornadas de limpieza
 - Lectura del territorio



**Lectura de Territorio en el
Municipio de Sabanalarga**

En los 80 municipios conmemoramos Día Mundial del Medio Ambiente Aburrá Norte



**Jornadas pedagógicas en el Municipio
de Copacabana**



**Recorrido de reconocimiento del territorio en el
Corregimiento Palmitas**

En los 80 municipios conmemoramos Día Mundial del Medio Ambiente Aburrá Sur



Actividades pedagógicas en residuos sólidos en Amagá



Ordenamiento Ambiental con Niños en el municipio de Caldas

En los 80 municipios conmemoramos Día Mundial del Medio Ambiente Cartama



Obra de teatro en el corregimiento
de Bolombolo - Venecia



Sensibilización en fauna silvestre en el
Municipio de Montebello

En los 80 municipios conmemoramos Día Mundial del Medio Ambiente Citará



Siembra de Árboles en el Municipio de Andes



**Reconciliación con la tierra
en el Municipio de Salgar**

En los 80 municipios conmemoramos Día Mundial del Medio Ambiente Tahamíes



**Siembra de Árboles en el Municipio de
Santa Rosa de Osos**



**Caminata al cerro El Encanto
en Gómez Plata**

En los 80 municipios conmemoramos Día Mundial del Medio Ambiente Hevéxicos



Desfile ambiental en el Municipio de Caicedo



Lectura del territorio en el Municipio de Sabanalarga

En los 80 municipios conmemoramos Día Mundial del Medio Ambiente Panzenú



Desfile ambiental en el Municipio de Caucasia



**Comunidad indígena Zenú del Alto del Tigre en el
Municipio de Cáceres**

Zenufaná: Día Mundial del Medio Ambiente, Presencia Institucional #80, Corantioquia 20 años



Recorrido en el Municipio de Puerto Berrío



Socialización soberanía alimentaria
en el Municipio de Puerto Berrío

Zenufaná: Día Mundial del Medio Ambiente, Presencia Institucional #80, Corantioquia 20 años



Obra de Teatro



Instalación del evento



Acciones en el territorio

Estrategia contra el tráfico ilegal de fauna silvestre en cautiverio Semana Santa

Actividades realizadas	Año 2014	Año 2015
Toma de Terminales	13	14
Campañas en medios de comunicación	27	33
Número de eventos realizados	19	33
Número de personas capacitadas	1.656	2.242



Estrategia contra el tráfico ilegal de fauna silvestre en cautiverio Semana Santa

Actividades realizadas	año 2014	año 2015
Funcionarios de apoyo y Policías vinculados en los PCA	132	233
Vehículos inspeccionados	795	2.205
Personas sensibilizadas en los PCA	6.021	15.335





Visitas de Seguimiento

Visitas de Seguimiento



Visita Relleno Sanitario de Vegachí

Visitas

- 🌀 Celsya (Don Matías)
- 🌀 Minera Morrocota Gold (Gómez Plata)
- 🌀 Planta de Potabilización de Agua (Campamento)
- 🌀 Pequeña Central Hidroeléctrica (San José de la Montaña)
- 🌀 Jardín Botánico (Támesis)
- 🌀 Humedal Los Paticos (Puerto Nare)
- 🌀 Proyecciones de construcción de PTAR (San José de la Montaña, Don Matías, Armenia)
- 🌀 PTAR: El Caney en Santa Rosa de Osos y San Pedro de los Milagros)
- 🌀 Parque Ecológico El Salado (Envigado)
- 🌀 Visitas a Rellenos Sanitarios en los municipios de San José de la Montaña, Anorí, Toledo, Vegachí, Campamento, Toledo y Heliconia.
- 🌀 Atención de emergencia en Salgar



Fortalecimiento a la Participación Ciudadana en lo Ambiental

Fortalecimiento a la Participación Ciudadana en lo Ambiental

- 🌀 Mesas Ambientales
- 🌀 Practicantes y aprendices
- 🌀 Iniciativas Educativo Ambientales
- 🌀 Red PRAE – CIDEAM
- 🌀 Liderazgo Juvenil Ambiental
- 🌀 Guardianes de la Naturaleza
- 🌀 Comunidades Indígenas
- 🌀 Comunidades Afrodescendientes
- 🌀 Eventos con las comunidades: Encuentro de periodismo ambiental y contratación pública para ONG
- 🌀 Diploma en formación de dinamizadores educativo ambientales



Mesas Ambientales

Mesas Ambientales

- 122 Mesas Ambientales acompañadas de las cuales 27 son nuevas.
- Avance en la reglamentación de la Ordenanza 058 de diciembre de 2014 de la Red Departamental de Mesas Ambientales
- 6 encuentros de Mesa Ambiental Subregional en los cuales se incluyó un momento preparatorio para la Audiencia Pública.



Reunión Mesa Ambiental en Hevéxicos



Practicantes

Prácticas Académicas en Corantioquia (sede central y oficinas territoriales)

- ☪ Semestre 2015 -1 se postularon 510 aspirantes de los cuales fueron seleccionados 55
- ☪ Semestre 2015 – 2 se inscribieron 986 aspirantes de los cuales se seleccionaron 51.

Total de 106 estudiantes para el 2015



Grupo de practicantes cohorte 2015-I

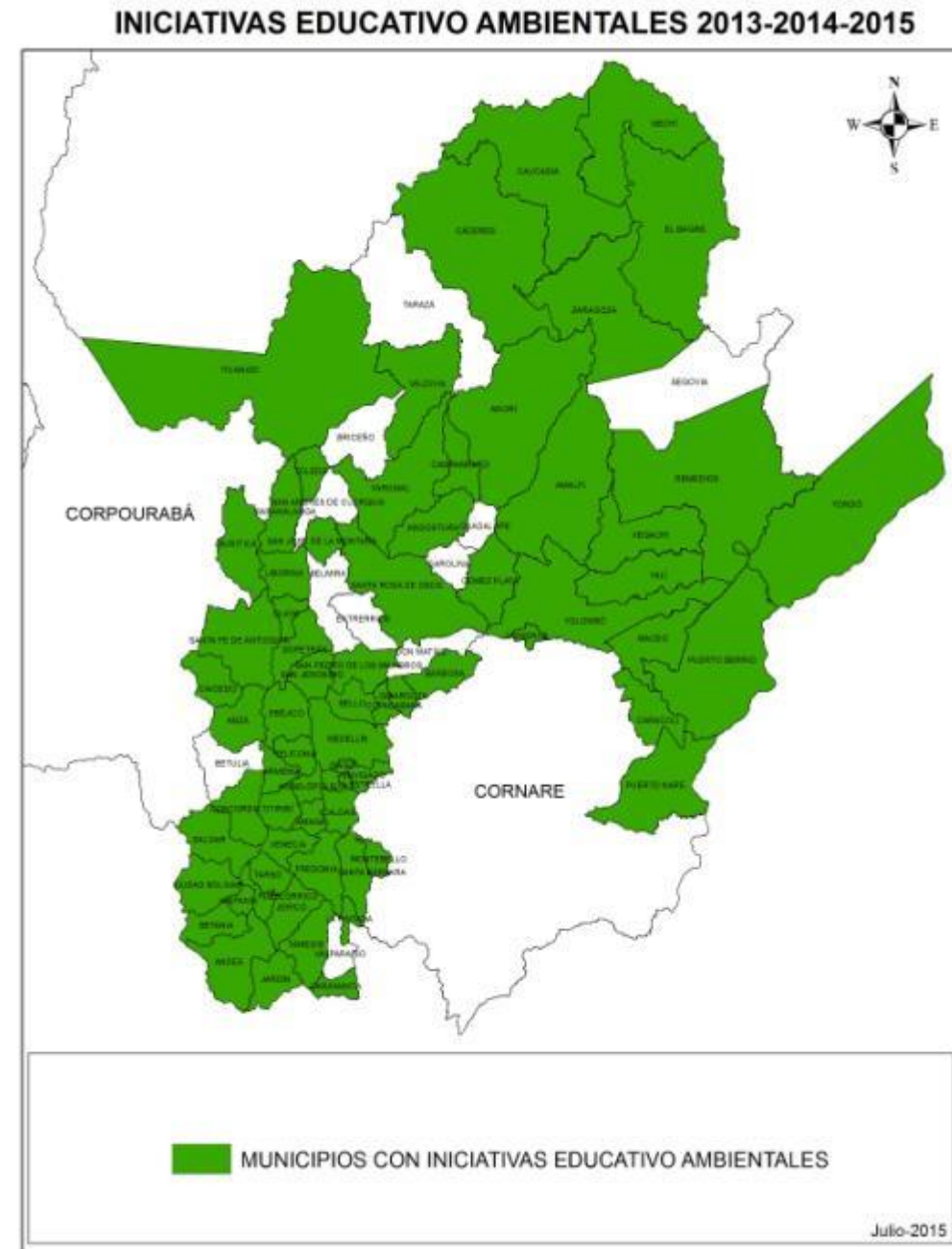


Iniciativas Educativo Ambientales

Iniciativas Educativo Ambientales



- 65 Iniciativas Educativas Ambientales ganadoras pertenecientes a 48 municipios para el 2015
- 140 iniciativas apoyadas entre 2013- 2015





**Apoyo CIDEAM
Red PRAE**

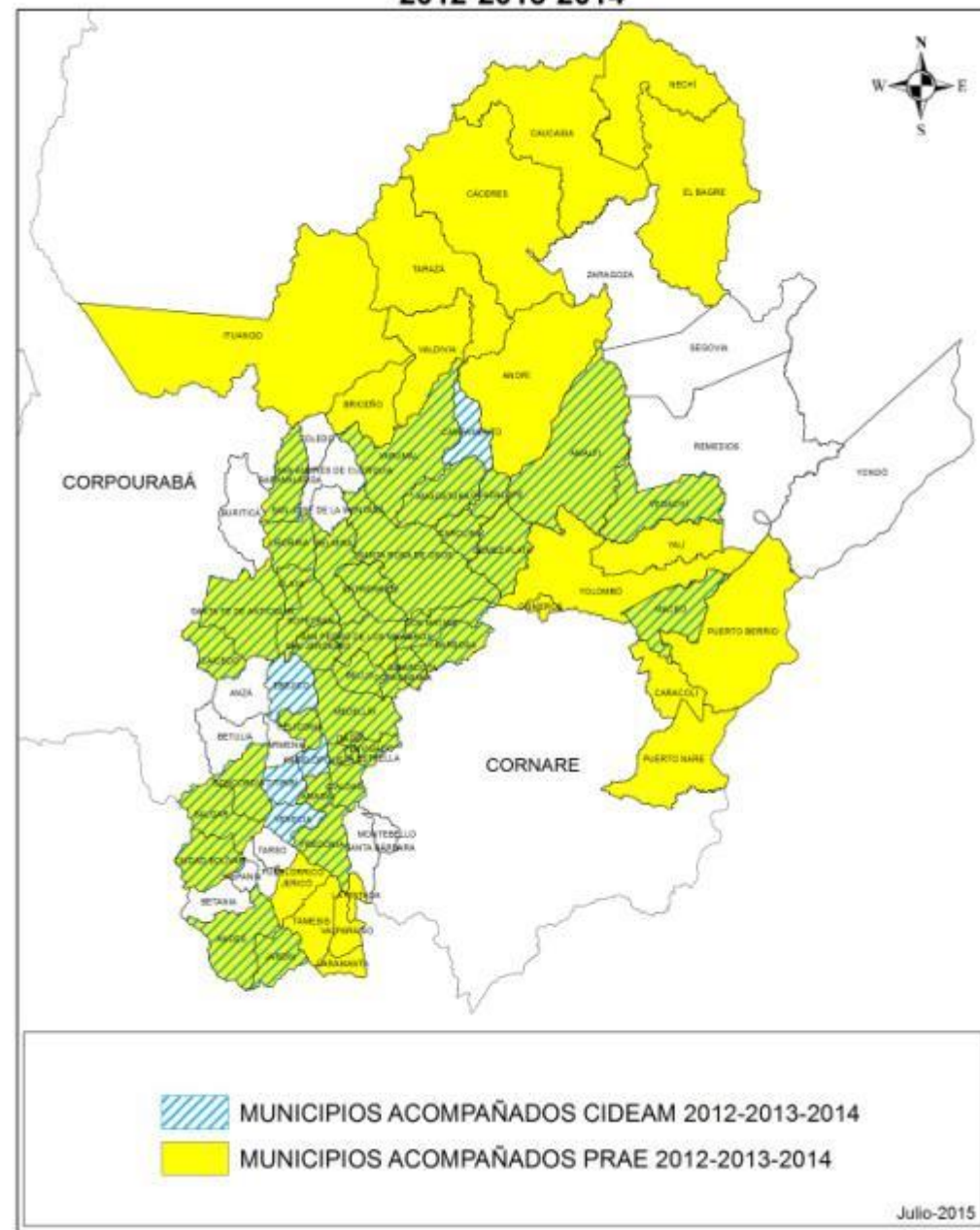
Apoyo iniciativas CIDEAM – Red Prae



Apertura evento

- 30 CIDEAM acompañados
- 101 PRAE acompañados

ACOMPANAMIENTO DEL PROCESO RED PRAE-CIDEAM 2012-2013-2014





Liderazgo Juvenil Ambiental

Liderazgo Juvenil Ambiental



- Fortalecimiento de 57 grupos juveniles (23 grupos definidos por convocatoria pública).
- 630 jóvenes beneficiados.



Guardianes de la Naturaleza

Guardianes de la Naturaleza



30 grupos de niños de Guardianes de la Naturaleza



Comunidades Indígenas

Comunidades Indígenas



Encuentro Interétnico en Caucasia



Encuentro OAT en Alto el Tigre

- 🌀 6 planes de vida formulados.
- 🌀 11 iniciativas ambientales y productivas sostenibles de comunidades indígenas apoyadas.
- 🌀 2 encuentros interétnicos con la participación de 70 personas.



Comunidades Afrodescendientes

Comunidades Afrodescendientes

- 🌀 Fortalecimiento Organizativo de los Consejos Comunitario para la gestión ambiental
- 🌀 20 planes de Etnodesarrollo formulados y acompañados.
- 🌀 63 Promotores ambientales de territorios afros apoyados.



Encuentro comunidades afrodescendientes

Comunidades Afrodescendientes

- 6 Iniciativas de buenas prácticas ambientales acompañadas.
- 3 Encuentros Jurisdiccionales y territoriales para revisar avances de la gestión ambiental conjunta.



Encuentro promotores ambientales



Eventos con las comunidades

Eventos con las comunidades:

II Encuentro de Periodismo Ambiental

Temas abordados

- ¿Qué es el periodismo ambiental?
- Herramientas periodísticas
- Institucionalidad ambiental en Antioquia y Colombia
- Retos ambientales en la jurisdicción de Corantioquia y el papel de los medios: Fenómenos naturales y gestión del riesgo, Minería, Áreas protegidas y Especies invasoras
- Salida pedagógica: Recorrido Alto de San Miguel



Asistieron 70 periodistas de 50 municipios


Eventos con las comunidades: Capacitación en Contratación Pública a las ONG's



Participación de 28 organizaciones

Temáticas tratadas

- 🌀 Marco regulatorio.
- 🌀 Principios de la contratación estatal.
- 🌀 Capacidad para contratar con el Estado.
- 🌀 Participación conjunta para contratar.
- 🌀 Derechos y obligaciones de las partes.
- 🌀 Requisitos financieros, jurídicos y técnicos para participar en un proceso de selección estatal.
- 🌀 Etapas por cada proceso de selección



Diploma Formación de dinamizadores educativo ambientales

Diploma Formación de dinamizadores educativo ambientales

En alianza con la Universidad de Antioquia se adelanta un diplomado con **35 participantes**: Servidores públicos, representantes ONGs y CARs, en temáticas como:

- 🌀 Estado de derecho, social y democrático
- 🌀 Participación ciudadana.
- 🌀 Cultura, modelos de desarrollo y función social
- 🌀 Saber Ambiental
- 🌀 Educación Ambiental



Sesión Diplomado



Presencia en Corporaciones Públicas



Presencia en Corporaciones Públicas

- 🌀 Congreso de la República
- 🌀 Asamblea Departamental
- 🌀 Concejos Municipales

Congreso de la República



Sesión descentralizada de la Comisión V de la Cámara de Representantes en Corantioquia

- Sesión descentralizada de la Comisión V de la Cámara de Representantes en Corantioquia, con el desarrollo de la Audiencia Pública proyecto de “Ley de Páramos”.
- Asistencia a Citación realizada por el Senado de la República en la ciudad de Bogotá con el tema Plan Nacional de Desarrollo 2014-2018 “Todos por un Nuevo País”

Presencia en Concejos Municipales y Asamblea de Antioquia

Concejos Municipales


O.T	Municipio	Nº
Tahamíes	Don Matías	1
Aburrá Sur	Envigado, Caldas, Amagá	3
	Comisiones Accidentales Medellín Heliconia	3
	Santa Fe de Antioquia	1
Aburrá Norte	Copacabana, Girardota, Medellín, Bello	7
	Medellín – Comisiones Accidentales	5



Sesión Concejo de Girardota

Asamblea de Antioquia

Tema
Minería en el municipio de Copacabana
Afectación ambiental por las empresas del norte del Valle de Aburrá

A silhouette of a large tree with a full moon in the background against a blue sky. The tree is centered, and the moon is to its right. The bottom of the image features a blue and green wavy graphic.

Articulación Interinstitucional para la Gestión Ambiental



Articulación Interinstitucional para la Gestión Ambiental

- 🌀 Nivel Nacional
- 🌀 Nivel Regional



Nivel Nacional

Agenda conjunta ASOCARS, IDEAM, Ministros de Ambiente y Desarrollo Sostenible, Minas y Energía, Agricultura y Desarrollo Rural y Vivienda, Ciudad y Territorio

- Sesión de la Junta Directiva y ampliada de ASOCARS.
 - Jornada de trabajo con los Ministerios:
 - Fenómeno de El Niño
 - Atención de Minería, Agencia Nacional de Licenciamiento Ambiental.
- Contraloría General de La República: Auditorías Corporaciones 2015.
- Relacionamiento con sectores productivos.



Articulación con ASOCARS

- Plan Nacional de Desarrollo 2014-2018.
- Plan de Contingencia del Fenómeno de El Niño y estrategias de atención en los territorios.
- Fondo de Adaptación con compromisos y seguimiento de cumplimientos del convenio de Planes de Ordenamiento y Manejo de Cuencas POMCAS.
- Articulación con la Procuraduría General de la Nación sobre la Gestión Ambiental de los territorios.



Atención Fenómeno de El Niño

Articulación con ASOCARS

- Construcción de la propuesta de estructura presupuestal en general de las CAR con el Ministerio de Hacienda.
- Encuentro de articulación Crecimiento Verde con participación de las Corporaciones Autónomas del País, el Ministerio de Ambiente y Desarrollo Sostenible y el Presidente de la República



Jornada de trabajo ASOCARS



Nivel Regional

Consejo Departamental Ambiental- Gobernación de Antioquia

Preparémonos para la Paz

- Participación en la estructuración de la propuesta de intervención: Gestión e implementación productiva, ambiental y de conservación para la sostenibilidad, en áreas de conflicto armado.
- Incorporar en la propuesta de Planes Educativo Ambientales municipales, un capítulo asociado a la reflexión de la paz y el medio ambiente.
- Acompañar los diferentes espacios de diálogo y reflexión, de índole nacional o local, donde el ambiente sea protagonista, en un escenario post conflicto.



Corantioquia en el reto por la Paz

Desarrollar un Proceso Educativo Ambiental asociado a los conflictos socio-ambientales desde una perspectiva de paz.

- 🌀 Desarrollar un proceso formativo en Medio Ambiente y Paz: con un total de 160 horas.
- 🌀 Eventos subregionales de réplica en Medio Ambiente y Paz
- 🌀 Foros subregionales Medio Ambiente y Paz
- 🌀 Foro departamental de clausura del proceso formativo de Medio Ambiente y Paz
- 🌀 Formación virtual de 75 dinamizadores participantes proceso formativo de Medio Ambiente y Paz
- 🌀 Estrategia comunicativa del proceso formativo



Sesión Gobernación de Antioquia

Articulación con entidades

- ❶ Bancolombia mejoramiento ambiental en instituciones educativas rurales, a través de 5 parques ecológicos: Anzá, Ebéjico, Caicedo, Liborina, Sabanalarga y San Jerónimo.
- ❷ Grupo Familia: Gestión de residuos sólidos en los municipios de Santa Fe de Antioquia, Sopetrán, Ebéjico y San Jerónimo, con la participación de jóvenes de instituciones educativas de los grados 10 y 11, juntas de acción comunal, PRAES, Mesas Ambientales y comunidad en general.



Inauguración Parque Ecológico en Anzá

Articulación con entidades

- Camacol: “Acuerdo de Responsabilidad Competitividad y Eficacia Ambiental con el Subsector Constructor” con fase de diagnóstico ambiental a **195 proyectos constructivos**, capacitación en gestión ambiental a más de **460 personas** y **Diplomado en Construcción Sostenible** con **40 profesionales** del sector.
- Desarrollo del Primer Diálogo Ambiental: Casos Exitosos de Producción y Consumo Sostenible en el Valle de Aburrá: muestra de las **iniciativas** y emprendimientos de **Mercados Verdes y Bio-comercio**.



Primer Diálogo Ambiental



Resultados Convenios Interinstitucionales



Resultados

Convenios Interinstitucionales

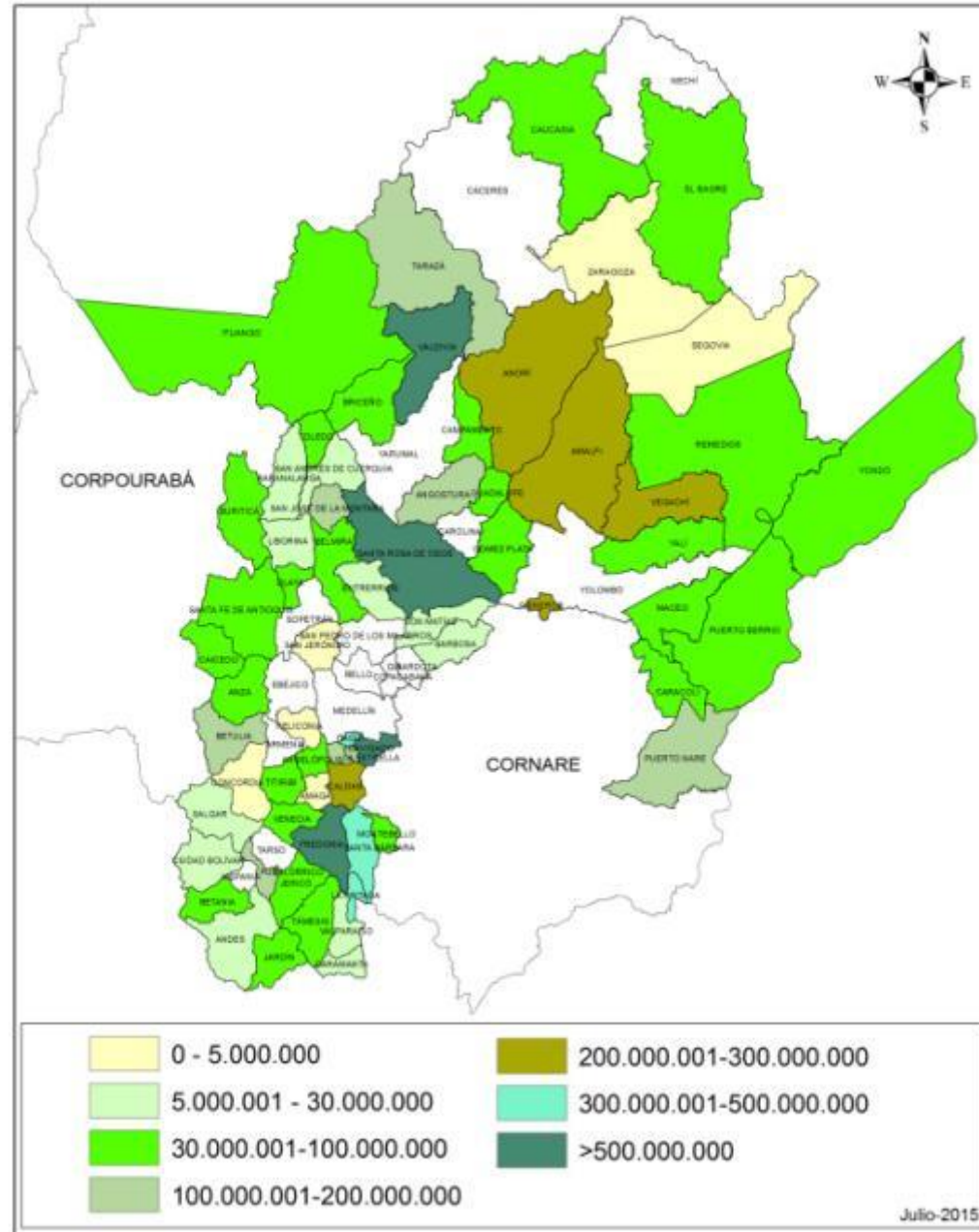
- ④ Convenios con Municipios
- ④ Convenios con Instituciones Públicas
- ④ Convenios con Universidades
- ④ Convenios con otras entidades



Convenios con los Municipios

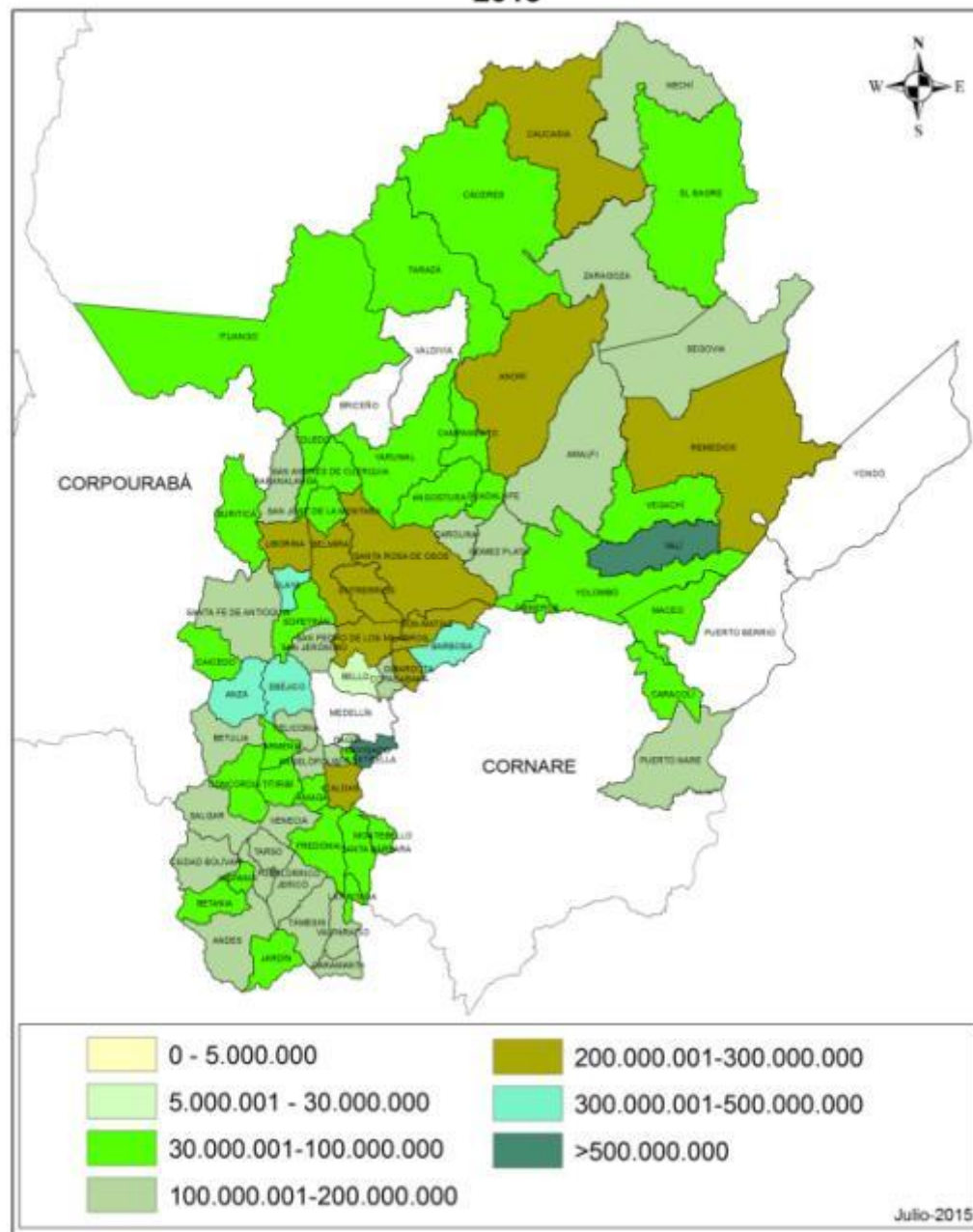
INVERSIÓN MUNICIPIOS 2012

Convenios con las Administraciones municipales 2012



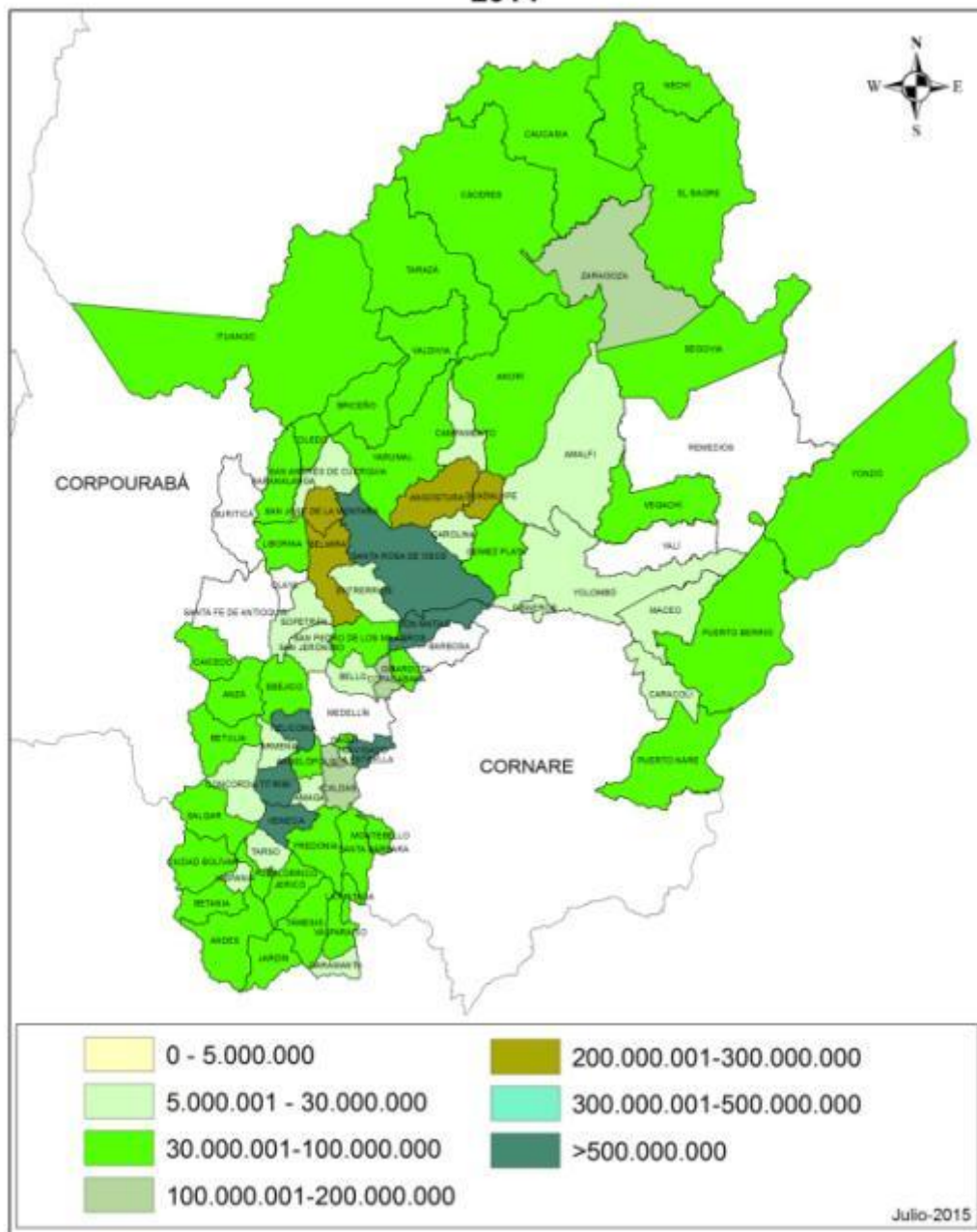
Convenios con las Administraciones municipales 2013

INVERSIÓN MUNICIPIOS 2013



Convenios con las Administraciones municipales 2014

INVERSIÓN MUNICIPIOS 2014



Convenios con las Administraciones municipales

CONVENIOS INTERADMINISTRATIVOS			
Año	Total Convenios	Total Municipios	Inversión
2012	109	65	12.112.090.858
2013	179	75	22.239.475.629
2014	96	74	12.136.924.673
2015 Sem I	122	72	19.997.791.685
Total	506	-	66.486.282.845



Convenios con Instituciones Públicas

Convenios con Instituciones Públicas

Ministerio de Ambiente y Desarrollo Sostenible

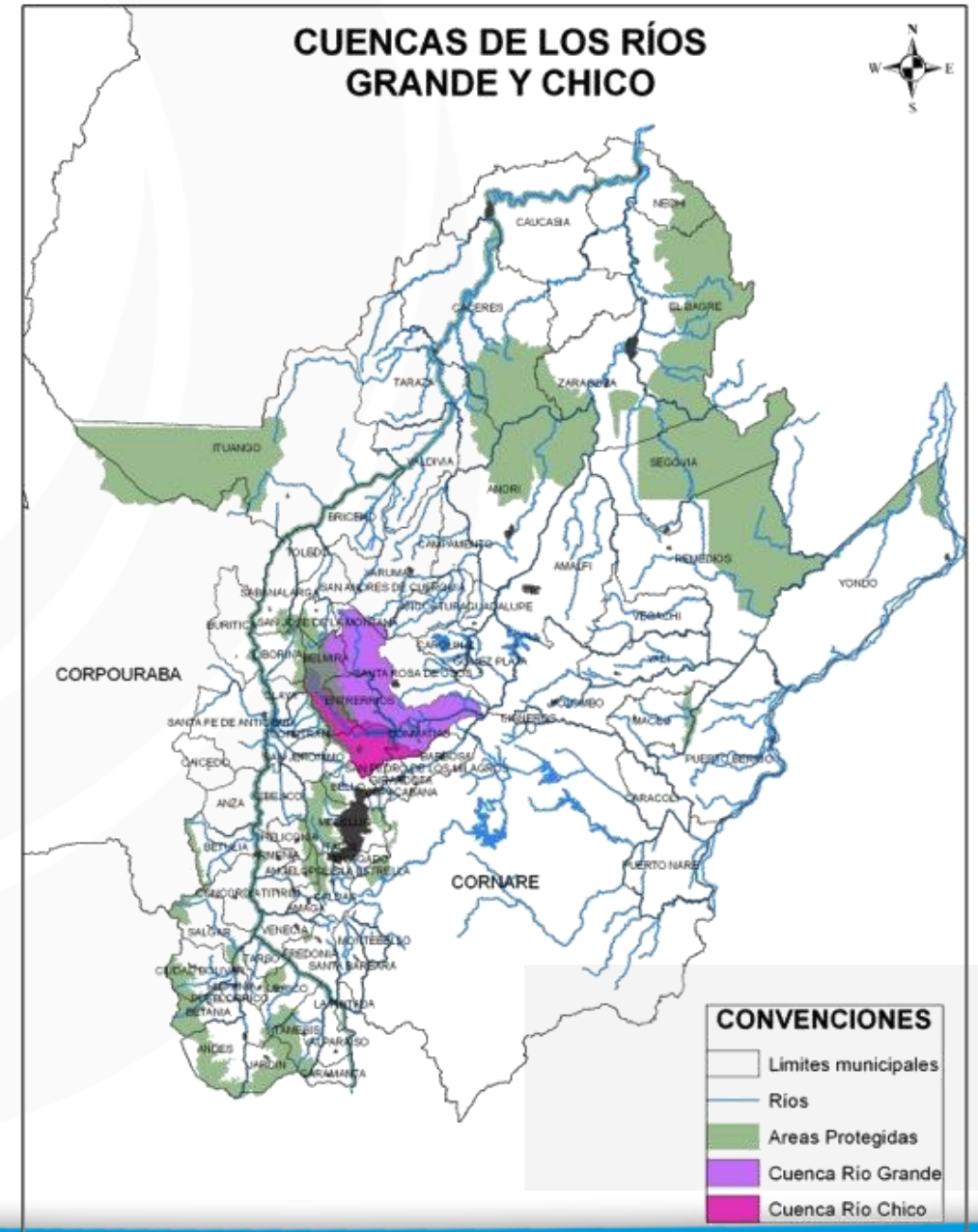
1 Convenio

Impacto

1 Plan de Ordenamiento del Recurso Hídrico - PORH

Formulación y actualización del Plan de Ordenamiento del Recurso Hídrico en el cuerpo de agua río Grande y sus principales tributarios.

Valor total convenios: \$ 998.587.113



Convenios con Instituciones Públicas

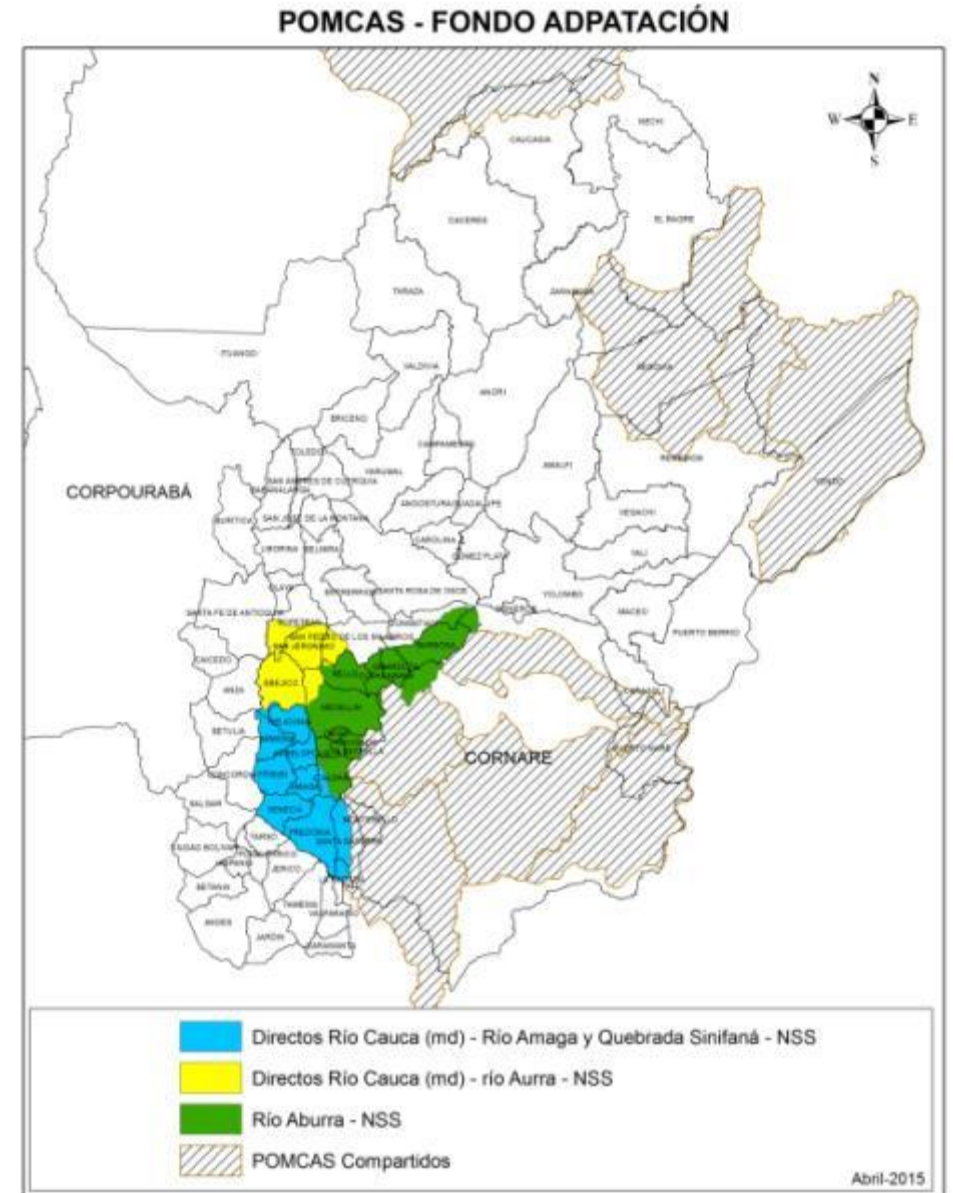
Con el Fondo de Adaptación y Ministerio de Ambiente y Desarrollo Sostenible

1 Convenio

Impacto

3 cuencas en proceso de ordenación
3 comisiones conjuntas con autoridades ambientales operando
Avances en la fase de consulta previa dentro del proceso de ordenación de la cuenca del río Aburrá.

Valor total convenios: \$5.471.481.723



Convenios con Instituciones Públicas



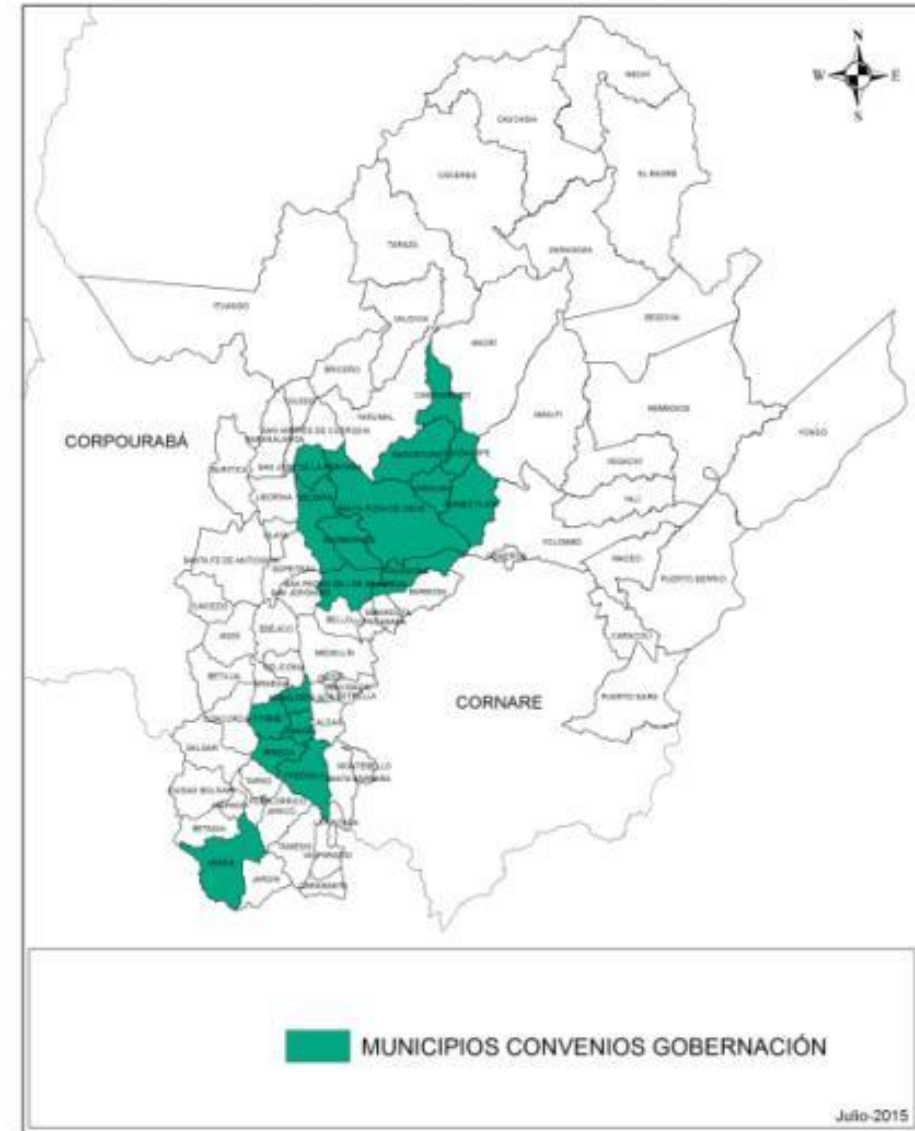
Gobernación de Antioquia

7 convenios

Secretarías de Minas, Medio Ambiente, Infraestructura, Planeación.

- Elaboración de estudios de amenaza, vulnerabilidad y riesgo
- Fiscalización Minera y Autoridad Ambiental
- construcción de los estudios de amenaza, vulnerabilidad y riesgo
- Adquisición de predios en Entrerrios, Andes y Amagá
- Adquisición de 4 predios en Olaya, San Jerónimo y Anzá.

CONVENIOS CON LA GOBERNACIÓN DE ANTIOQUIA



Convenios con Instituciones Públicas

Con el Área Metropolitana del Valle de Aburrá

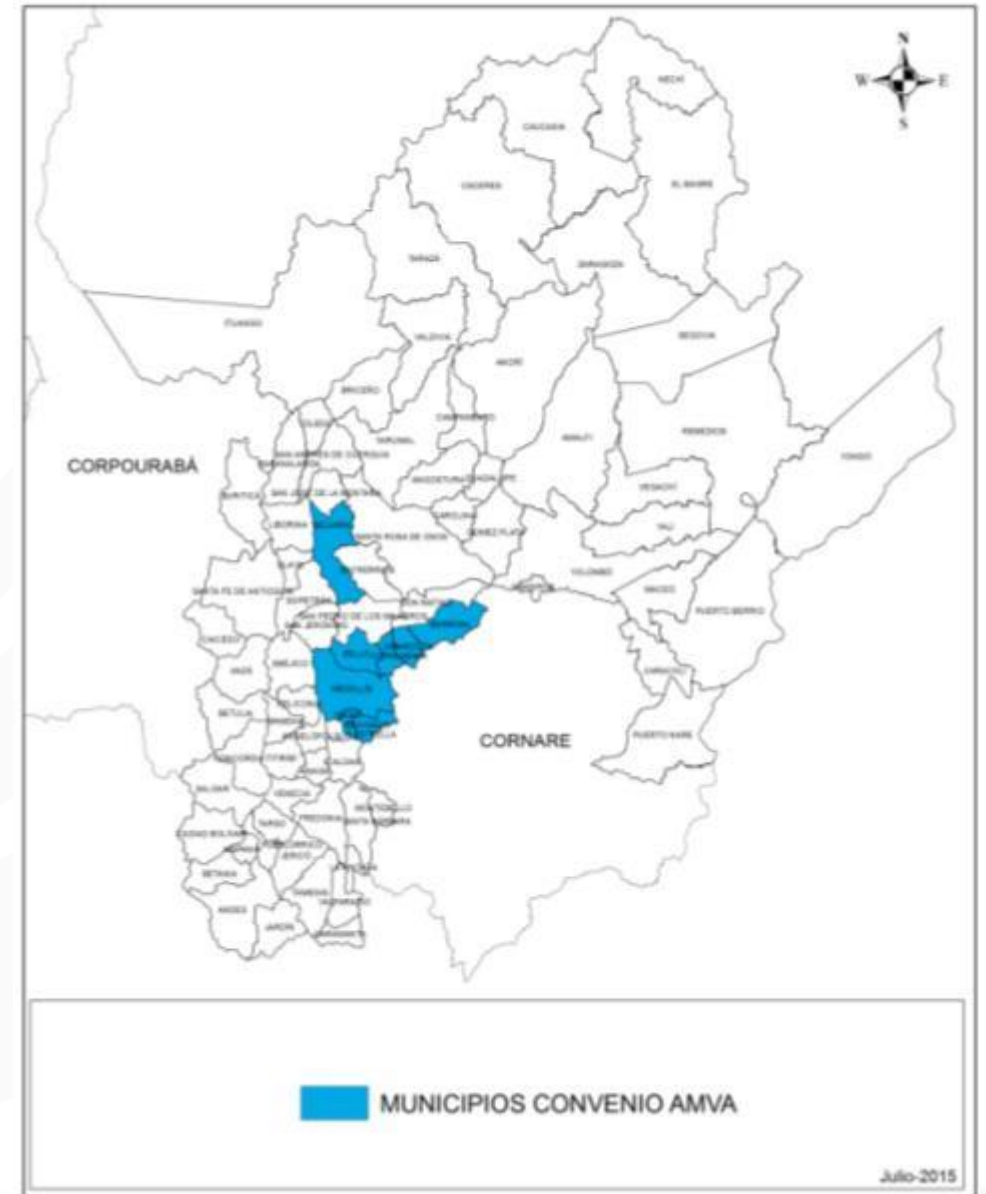
5 Convenios

Impacto

- Fortalecimiento de red PRAE y CIDEAM
- Control y vigilancia de fuentes móviles, fijas y emisión de ruido.
- Manejo y conservación de bosques
- Producción más limpia y consumo sostenible.
- Control y manejo al tráfico de fauna silvestre

Valor total convenios: \$ 3.414.576.044

CONVENIOS AMVA CON OTROS I O VIGENCIA FUTURA 2015



Convenios con Instituciones Públicas

Ecopetrol

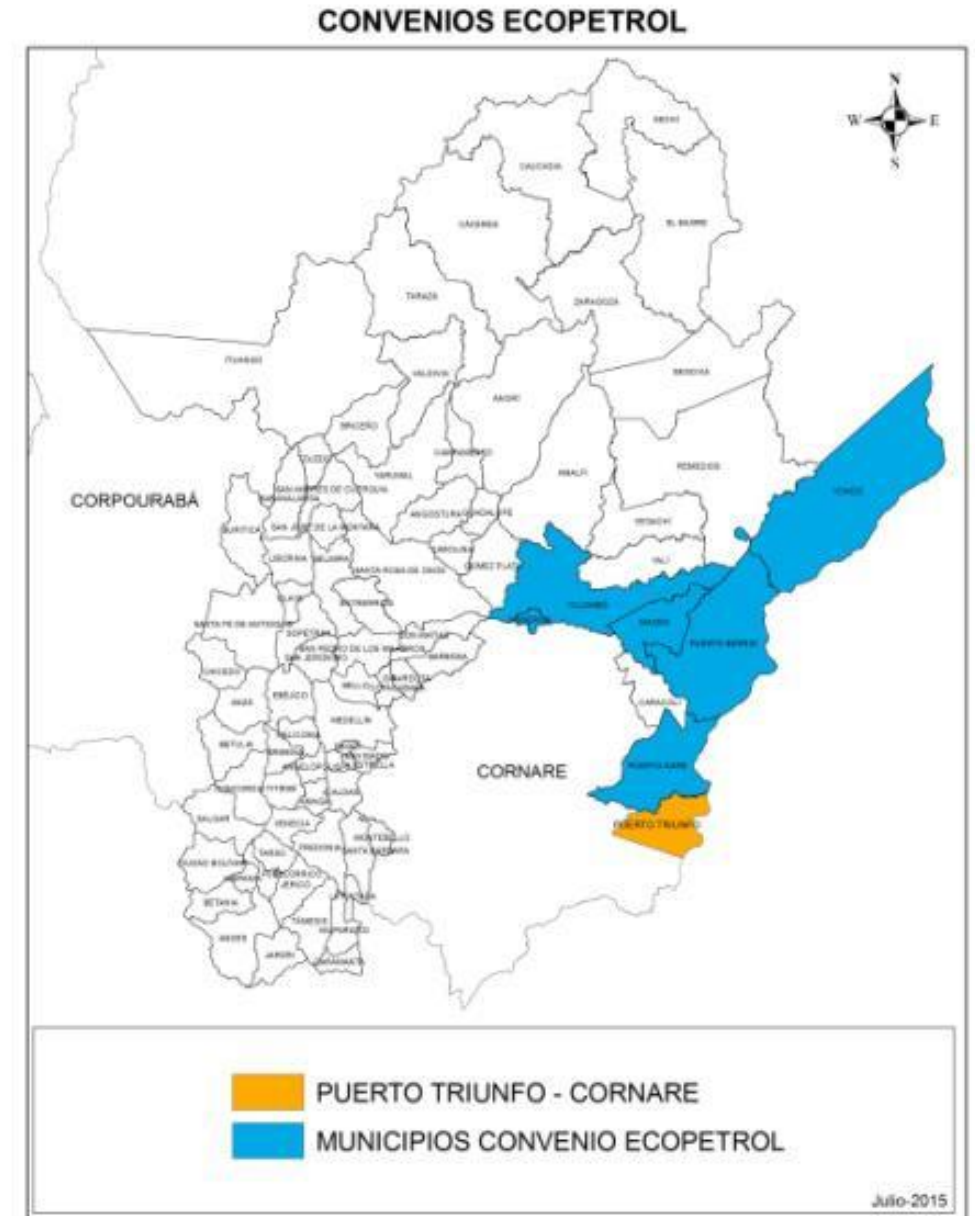
2 convenios



Impacto

- 550 Hogares Ecológicos: 100 nuevos hogares en Puerto Nare y 450 hogares con Seguimiento en Puerto Berrio, Yolombó, Cisneros y Maceo.
- 640 talleres formativos para la implementación de los atributos alimentario y territorial.
- 85 promotores agroecológicos formados.

Valor total convenio Hogares: \$2.190.047.984



Convenios con Instituciones Públicas



Ecopetrol

Impacto

Acciones para la recuperación de humedales en los municipios de Puerto Triunfo, Puerto Nare, Yondó.

- Avances en el estudio técnico jurídico para la declaratoria en la cuenca baja del río Cocorná- Sur.
- Recuperación de 30 hectáreas en los humedales de la cuenca baja del río Cimitarra y en la cuenca baja del río Claro Cocorná Sur.
- Establecimiento de 2 viveros temporales
- Repoblamiento con 100.000 alevinos
- Adecuación de 1 tortugario.
- Caracterización de la dinámica del carbono



Ciénaga Paticos

Valor total convenio: \$3.372.208.660



20 años



Convenios con Universidades

Convenios con Universidades

Universidad	Tema
INSTITUCIÓN UNIVERSITARIA PASCUAL BRAVO	Fortalecimiento de la gestión de la información y soporte informático
CORPORACIÓN UNIVERSITARIA LASALLISTA	Formación minero ambiental
CORPORACIÓN UNIVERSITARIA LASALLISTA E INSTITUTO DE CIENCIA Y TECNOLOGÍA ALIMENTARIA	Cultura de la legalidad y corresponsabilidad ambiental
UNIVERSIDAD EAFIT	Estudios básicos para la delimitación de amenazas naturales y zonificación de áreas en condición de amenaza y de riesgo
	Mapa de amenazas por movimientos en masa
	Fortalecimiento de la planificación ambiental del territorio en la jurisdicción de Corantioquia



Lectura del Territorio río Alicante

Convenios con Universidades

Universidad	Tema
UNIVERSIDAD DE MEDELLÍN	Plan de capacitación institucional –PIC- para servidores PIRAGUA en la jurisdicción.
UNIVERSIDAD DEL CES	Manejo del recurso faunístico
UNIVERSIDAD CATÓLICA DE ORIENTE	Recuperación de los humedales
UNIVERSIDAD SAN BUENAVENTURA	Cultura de la legalidad y corresponsabilidad ambiental Plan de capacitación institucional –PIC- para servidores
FUNDACIÓN UNIVERSITARIA LUIS AMIGÓ	Modelo de gestión de la información y el conocimiento
UNIVERSIDAD PONTIFICIA BOLIVARIANA	Formulación del PORH Inventario de emisiones de fuentes fijas en zonas limítrofes del Valle de Aburrá
UNIVERSIDAD SANTO TOMÁS	RED PRAE y CIDEAM
UNIVERSIDAD NACIONAL DE COLOMBIA	Recomendaciones para la estabilización de cauces



Acompañamiento Fauna



CORANTIOQUIA

20 años



Convenios con otras Instituciones

Convenios con otras Instituciones

Entidad	Tema
CIER	Declaratoria de seis nuevas áreas protegidas
FUNDACION AIUNAU	Conservación de Xenarthras (armadillos, hormigueros y perezosos)
CORPORACION CONCIUDADANIA	Fortalecimiento de las mesas ambientales.
CONSEJO COMUNITARIO DE LA VEREDA SAN ANDRÉS - GIRARDOTA.	Consulta previa con las comunidades afrodescendientes.
UNIÓN TEMPORAL ECO-HOGARES	Hogares ecológicos
FONDO DE EMPLEADOS FECORA	Plan de bienestar social
FUNDACIÓN BUENA NOTA	Programa de bicicletas
CORPORACIÓN LA CEIBA -RECAB	Preparémonos para la paz
JARDÍN BOTÁNICO	Especies de flora priorizadas
CENTRO NACIONAL DE PRODUCCIÓN MÁS LIMPIA Y TECNOLOGIAS AMBIENTALES	Seguimiento a PSMV, monitoreo del RH y acompañamiento a sectores productivos (Tasa retributiva)
INSTITUTO SOCIAL DE VIVIENDA Y HABITAT DE MEDELLÍN	Trámites y legalidad ambiental en el sector vivienda.



Inauguración de Biciparqueaderos

Convenios con otras Instituciones

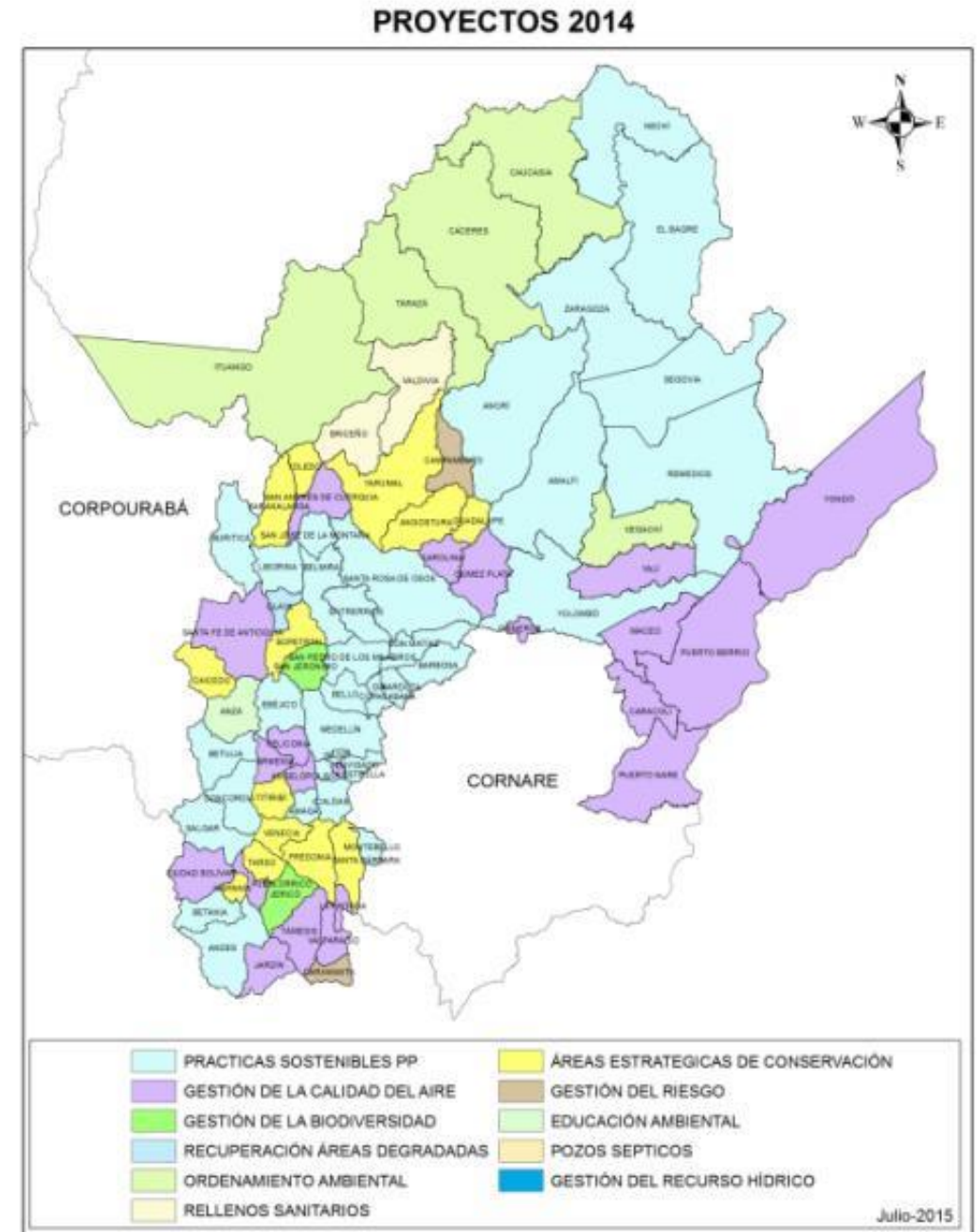
Entidad	Tema
THE NATURE AND CULTURE INTERNATIONAL	Apoyo a la declaratoria de 6 nuevas áreas protegidas en la jurisdicción.
FUNDACIÓN FAMILIA	Gestión de residuos sólidos en el occidente antioqueño.
CAJA DE COMPENSACIÓN FAMILIAR COMFAMA	Ejecución de las actividades de bienestar social, y clima y cultura organizacional para los funcionarios de CORANTIOQUIA
GRUPO BANCOLOMBIA	Residuos sólidos y escuelas ecológicas.
GRUPO INTERGREMIAL DE ANTIOQUIA, LA ANDI, PROABURRÁ NORTE, Y ACOPI	Convenio de producción y consumo sostenible
CAMACOL	Acuerdo de responsabilidad competitividad y eficacia ambiental con el subsector constructor



Evento Producción Más Limpia

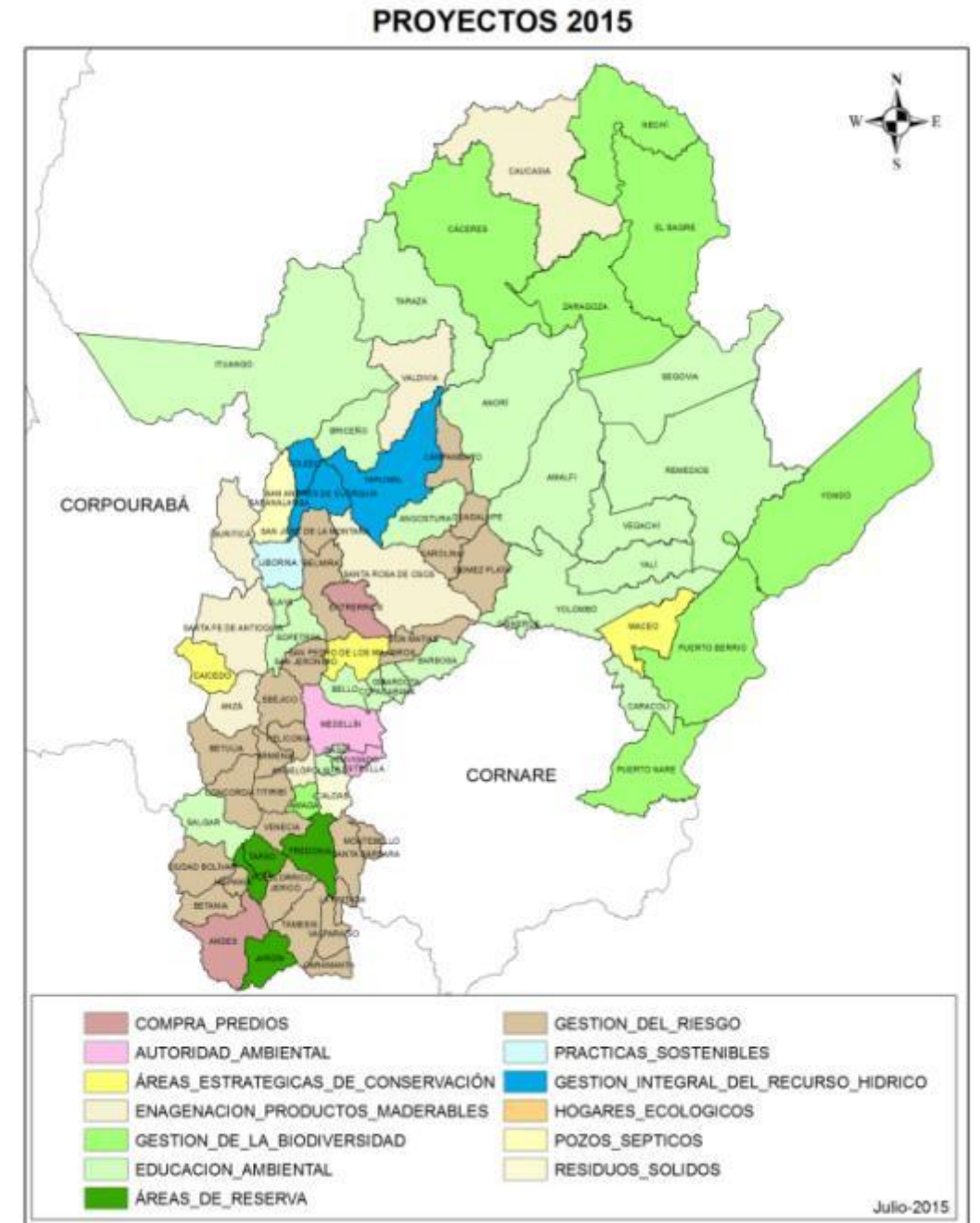
Consolidados proyectos 2014

- Prácticas sostenibles
- Gestión de la Calidad del Aire
- Gestión de la Biodiversidad
- Recuperación de áreas degradadas
- Ordenamiento Ambiental
- Rellenos Sanitarios
- Áreas estratégicas de conservación
- Gestión del Riesgo
- Educación Ambiental
- Pozos Sépticos
- Gestión del Recurso Hídrico



Consolidados proyectos en ejecución Semestre I - 2015

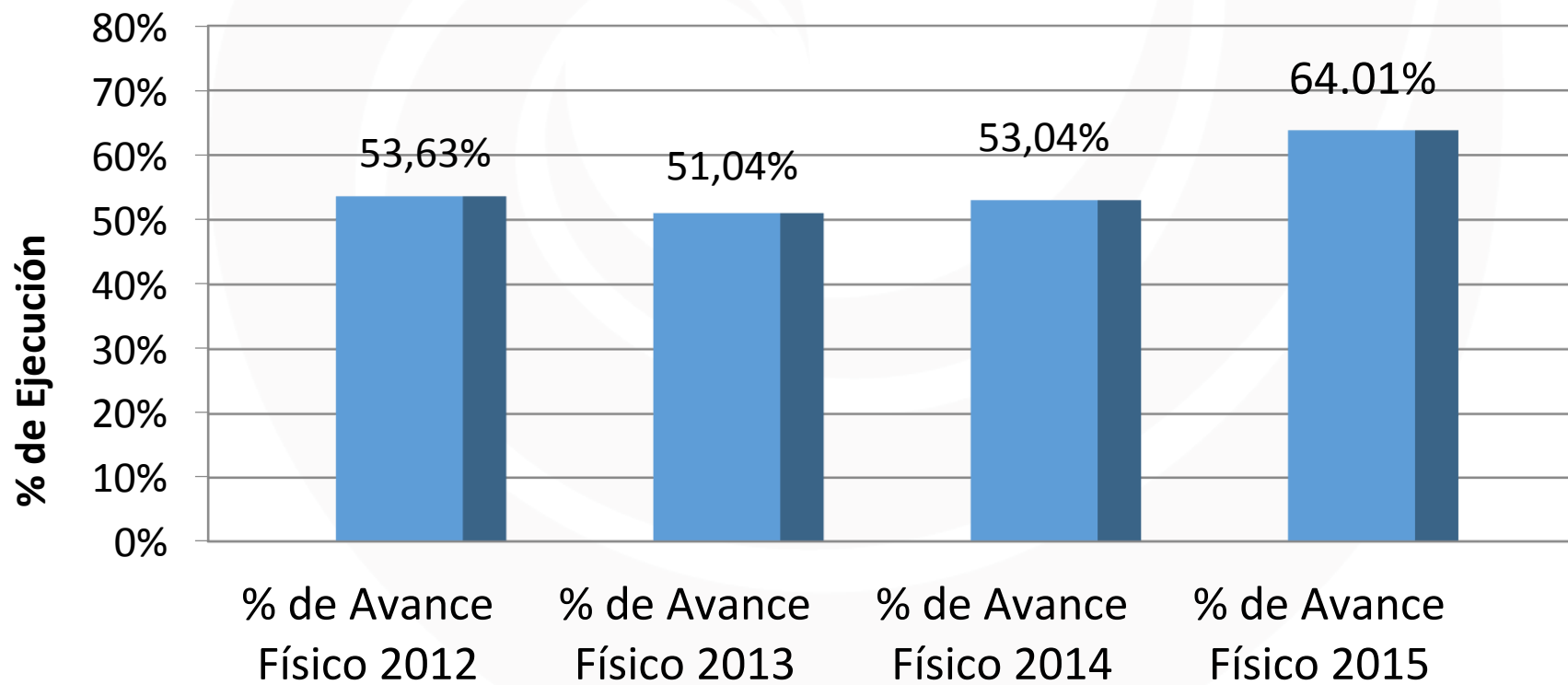
- Compra de predios
- Autoridad Ambiental
- Áreas estratégicas de conservación
- Enajenación de producto maderable
- Gestión de la Biodiversidad
- Educación Ambiental
- Áreas de reserva
- Gestión del Riesgo
- Prácticas Sostenibles
- Gestión Integral del Recurso Hídrico
- Hogares ecológicos
- Pozos Sépticos
- Residuos sólidos



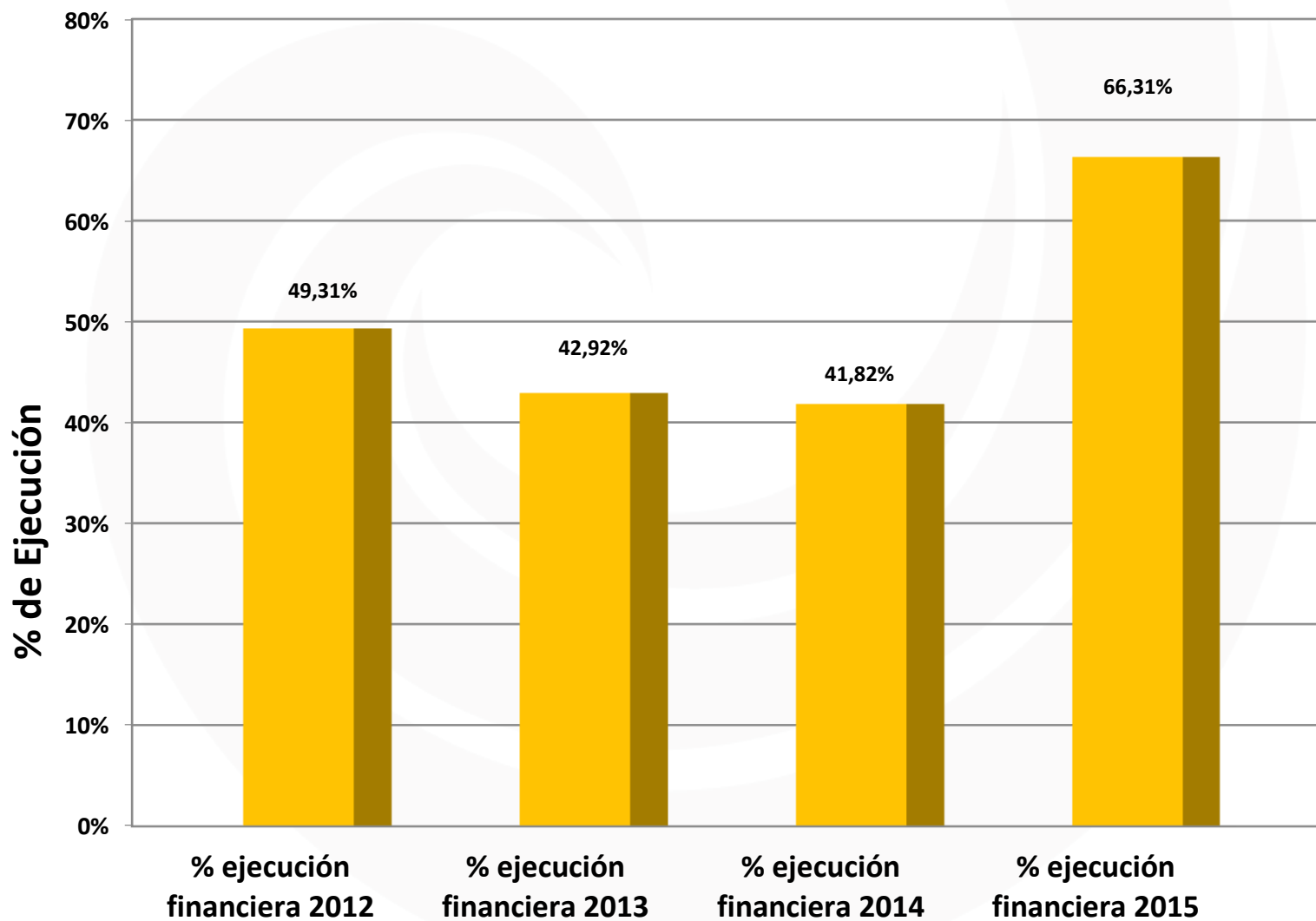


Consolidados de Ejecución Física y Financiera

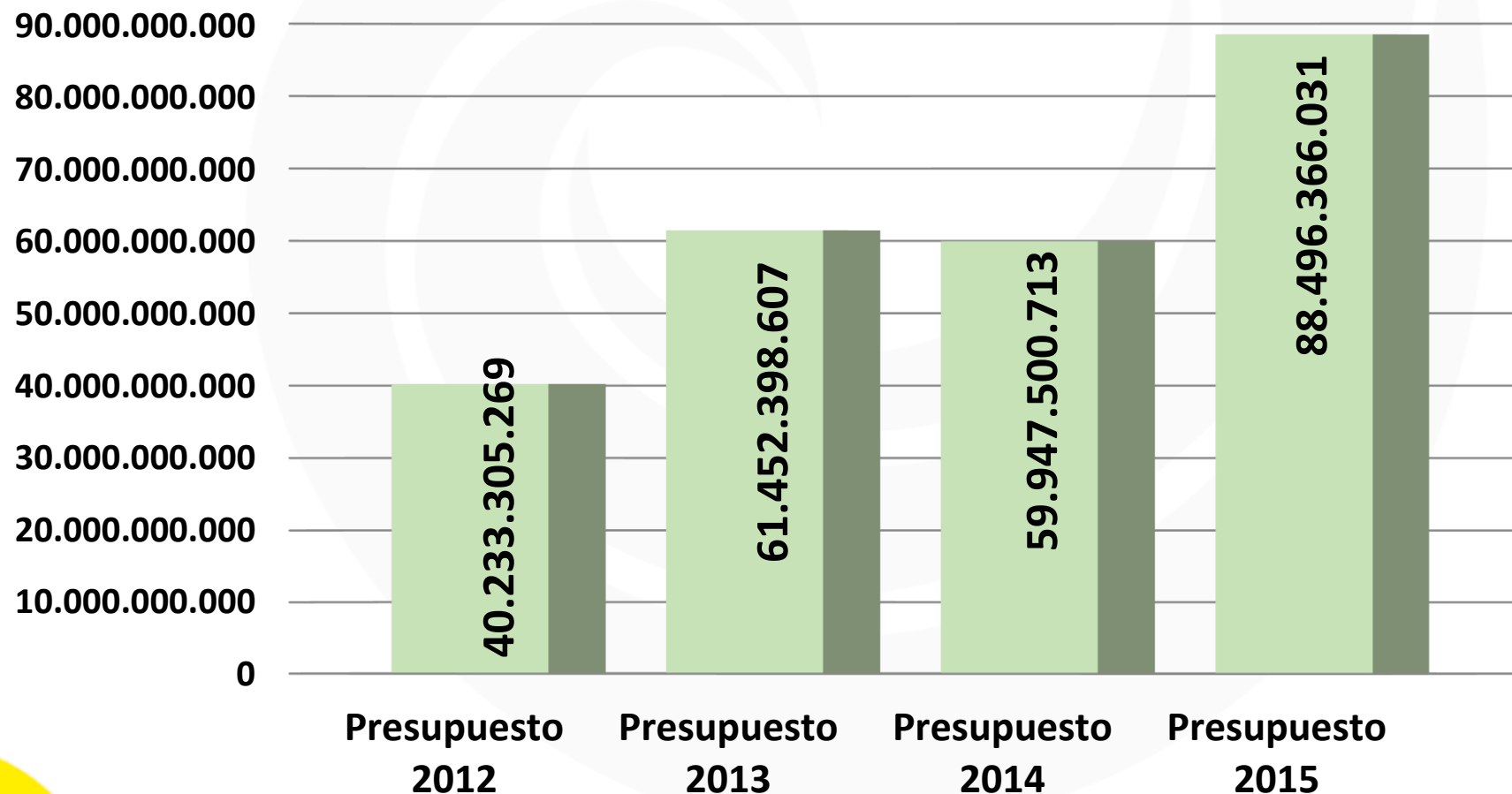
Comparativo ejecución Física años 2012 - 2015 Semestre I



Comparativo ejecución financiera años 2012 - 2015 Semestre I



Comparativo Presupuesto de Inversión 2012 - 2015 Semestre I



A photograph of a spider web in a forest. The web is a classic orb-weaver design, stretched between several dark, mossy tree branches. A single green caterpillar is perched on the web, positioned near the center. The background is a soft-focus forest with sunlight filtering through the leaves, creating a bokeh effect. The overall scene is natural and serene.

**Consolidados
Ejecución por programas
y proyectos**

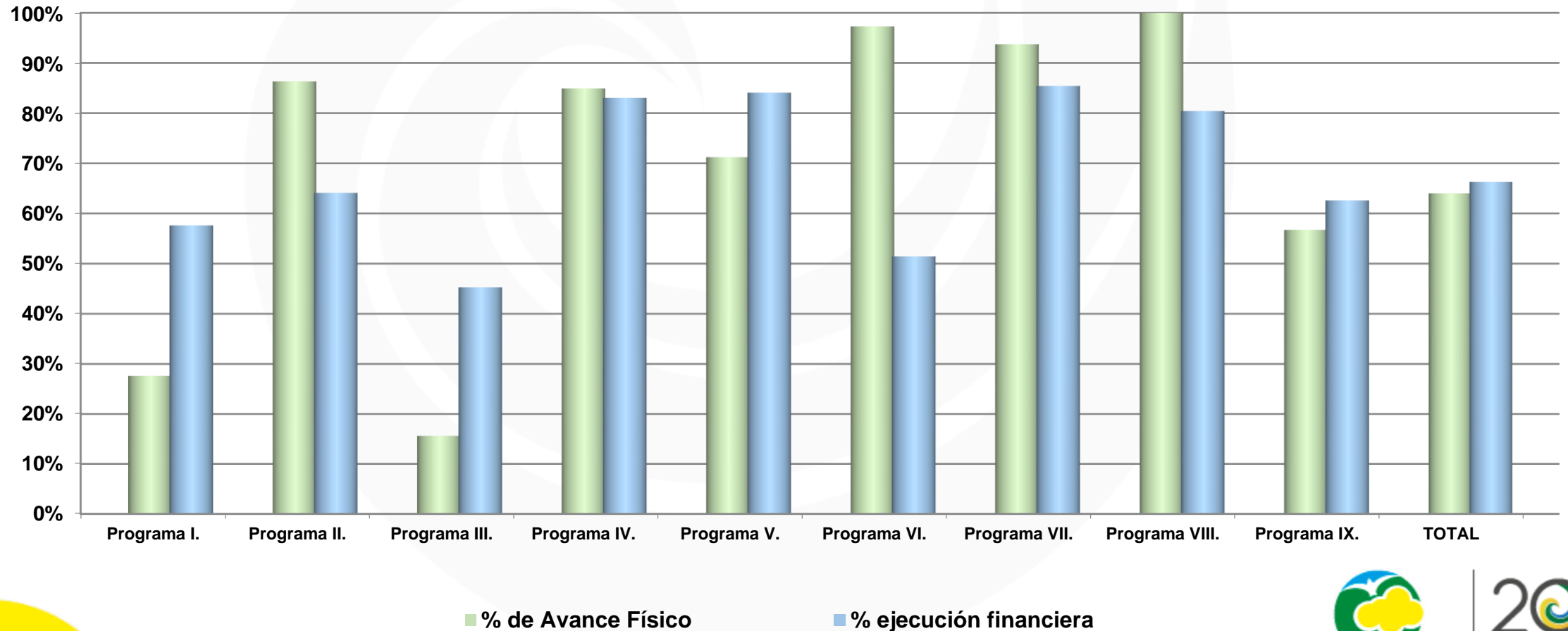


**Consolidados
Ejecución por programas
y proyectos**

PLAN DE ACCIÓN 2012 - 2015		Ejecución Física Semestre I 2015		Ejecución Financiera Semestre I 2015		
Programa	Nombre del Programa	% Ejecución Física	% Ejecución Física Ponderada	Presupuesto Asignado 2015	Ejecución Compromisos 2015	% Ejecución Financiera 2015
Programa I.	Planificación ambiental del territorio	40.13%	27.61%	1,504,852,584	866,810,323	57.60%
Programa II.	Integración de la información, el conocimiento y la comunicación para la toma de decisiones y la participación ciudadana	90.30%	86.34%	5,031,182,053	3,224,730,641	64.09%
Programa III.	Administración integral del patrimonio ambiental	35%	15.62%	18,938,981,656	8,571,319,550	45.26%
Programa IV.	Construcción de una cultura ambiental responsable y ética	76.43%	84.92%	6,952,503,341	5,775,517,552	83.07%
Programa V.	Gestión integral de la biodiversidad y sus servicios ecosistémicos	74.4%	71.22%	10,874,109,556	9,142,695,176	84.08%
Programa VI.	Gestión integral del recurso hídrico	100%	97.28%	13,973,999,014	7,186,984,542	51.43%
Programa VII.	Gestión ambiental sectorial y urbana	87.5%	93.71%	16,281,060,559	13,908,622,113	85.43%
Programa VIII.	Gestión del riesgo y adaptación al cambio climático	75%	100.00%	3,689,514,988	2,967,151,004	80.42%
Programa IX.	Desarrollo administrativo y fortalecimiento institucional	50.39%	56.72%	11,250,162,280	7,041,786,585	62.59%
	TOTAL PROGRAMAS		64.01%	88,496,366,031	58,685,617,486	66.31%

Total avance físico y financiero por programa Semestre I - 2015

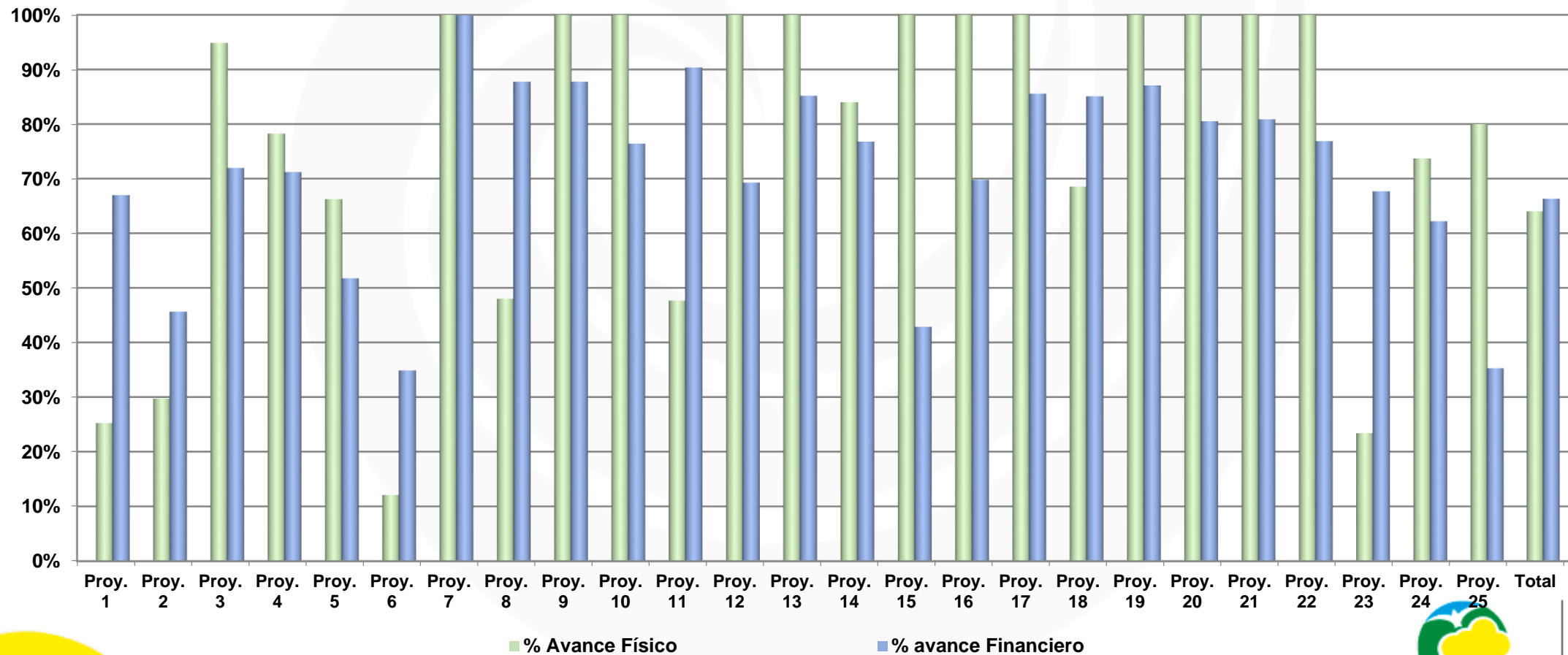
TOTAL AVANCE FÍSICO Y FINANCIERO POR PROGRAMA
SEMESTRE I - 2015



PLAN DE ACCIÓN 2012 - 2015		Ejecución Física Semestre I 2015		Ejecución Financiera Semestre I 2015		
Proyecto	Nombre del Proyecto	% Ejecución Física	% Ejecución Física Ponderada	Presupuesto Asignado 2015	Ejecución Compromisos 2015	% Ejecución Financiera 2015
1	Ordenamiento ambiental del territorio	63.33%	25.25%	843,981,820	565,179,586	66.97%
2	Planeación ambiental participativa	19.67%	29.71%	660,870,764	301,630,737	45.64%
3	Consolidación del sistema de información ambiental Corporativo	94.85%	94.85%	2,810,895,624	2,022,659,695	71.96%
4	Integración del conocimiento	78.24%	78.25%	274,282,896	195,266,117	71.19%
5	Promoción de la comunicación para la participación	100%	66.25%	1,946,003,533	1,006,804,829	51.74%
6	Fortalecimiento de la capacidad operativa para la administración integral del patrimonio ambiental	79.67%	12.10%	15,915,751,545	5,550,541,439	34.87%
7	Promoción de la cultura de la legalidad ambiental	100%	100%	3,023,230,111	3,020,778,111	99.92%
8	Fortalecimiento de las organizaciones ambientales	29.27%	48%	1,532,648,816	1,344,853,919	87.75%
9	Fortalecimiento de las comunidades étnicas y rurales	100%	100%	2,556,725,349	2,243,153,725	87.74%
10	Educación ambiental para la gestión integral del patrimonio ambiental	100%	100%	2,863,129,176	2,187,509,908	76.40%
11	Manejo integral de áreas protegidas	66.67%	47.67%	7,230,489,403	6,532,547,010	90.35%
12	Áreas prioritizadas con acciones de conservación y uso sostenible	100%	100%	3,102,124,448	2,148,930,609	69.27%
13	Ordenación y manejo de los bosques naturales	100%	100%	541,495,705	461,217,557	85.17%

PLAN DE ACCIÓN 2012 - 2015		Ejecución Física Semestre I		Ejecución Financiera Semestre I		
Proyecto	Nombre del Proyecto	% Ejecución Física	% Ejecución Física Ponderada	Presupuesto Asignado 2015	Ejecución Compromisos 2015	% Ejecución Financiera 2015
14	Información y conocimiento del recurso hídrico (oferta, demanda y calidad)	100%	84%	1,209,082,187	928,326,989	76.78%
15	Planificación hidrológica participativa	100%	100%	9,837,848,980	4,216,684,036	42.86%
16	Monitoreo integral del recurso hídrico	100%	100%	2,927,067,847	2,041,973,517	69.76%
17	Mejoramiento del saneamiento ambiental	100%	100%	12,761,366,651	10,918,831,611	85.56%
18	Gestión integral de residuos aprovechables y no aprovechables	50%	68.53%	820,961,903	698,488,101	85.08%
19	Prácticas sostenibles en procesos productivos	100%	100%	1,807,584,720	1,573,813,874	87.07%
20	Gestión de la calidad del aire	100%	100%	891,147,285	717,488,527	80.51%
21	Prevención y mitigación del riesgo asociados a fenómenos naturales	75%	100%	3,283,557,925	2,655,120,364	80.86%
22	Adaptación al cambio climático	55%	100%	405,957,063	312,030,640	76.86%
23	Gestión del talento humano	13%	23.39%	3,024,309,779	2,046,844,513	67.68%
24	Gestión logística de bienes y servicios	73.47%	73.69%	7,776,024,429	4,836,226,291	62.19%
25	Gestión para la participación y el control social	80%	80%	449,828,072	158,715,781	35.28%
TOTAL PROYECTOS			64.10%	88,496,366,031	58,685,617,486	66.31%

Total avance físico y financiero por proyecto Semestre I - 2015





**Logros Programas y Proyectos
Semestre I - 2015**

Programas

- 🌀 Programa I. Ordenamiento Ambiental del Territorio.
- 🌀 Programa II. Integración de la información, el conocimiento y la comunicación.
- 🌀 Programa III. Administración Integral del Patrimonio Ambiental.
- 🌀 Programa IV. Construcción de una Cultura Ambiental Responsable y Ética.
- 🌀 Programa V. Gestión Integral de la Biodiversidad y sus Servicios Ecosistémicos.
- 🌀 Programa VI. Gestión Integral del Recurso Hídrico.
- 🌀 Programa VII. Gestión Ambiental Sectorial y Urbana.
- 🌀 Programa VIII. Gestión Integral del Riesgo y Cambio Climático.
- 🌀 Programa IX. Desarrollo Administrativo y Fortalecimiento Institucional.



PROGRAMA I.
Planificación Ambiental
del Territorio

PROGRAMA I.

Planificación Ambiental del Territorio

Objetivo: Fortalecer el proceso de planificación ambiental del territorio

INDICADOR DEL PROGRAMA	META 2015	AVANCE DE LA META 2015	% CUMPLIMIENTO 2015	PORCENTAJE DE AVANCE FÍSICO PONDERADO 2015
Territorio corporativo con ordenamiento territorial y determinantes ambientales incorporados.	40%	16,05%	40,13%	27,61%

- 🌀 Proyecto 1. Ordenamiento Ambiental del Territorio
- 🌀 Proyecto 2. Planeación Ambiental Participativa

Proyecto 1. Ordenamiento Ambiental del Territorio

INDICADOR DEL PROYECTO	META 2015	AVANCE DE LA META 2015	% CUMPLIMIENTO 2015	PORCENTAJE DE AVANCE FÍSICO PONDERADO 2015
Municipios con seguimiento a la aplicación de determinantes	30	19	63.33%	25,25%

- 8 Municipios acompañados en la concertación de los asuntos ambientales para los POT o Planes parciales (A. Norte 2, A. Sur 3, Cartama 1, Hevéxicos 1, Panzenú 1).
- 11 Municipios acompañados en la incorporación de asuntos y determinantes ambientales, previo a la concertación de los POT (Zenufaná 1, Citará 4, Hevéxicos 2, Tahamíes 1, Zenufaná 1, Cartama 1, Panzenú 1)

Proyecto 2. Planeación Ambiental Participativa

INDICADOR DEL PROYECTO	META 2015	AVANCE DE LA META 2015	% CUMPLIMIENTO 2015	PORCENTAJE DE AVANCE FÍSICO PONDERADO 2015
Planes corporativos integrando la planificación del territorio.	3	0.59	19.67%	29,71%


- 🌀 Implementación del Sistema de Gestión Integral
- 🌀 Realización de Audiencia Pública de Rendición de Cuentas 2014

Proyecto 2. Planeación Ambiental Participativa

- Participación de la ciudadanía en las pre audiencias y **audiencia pública** de rendición de cuentas 2014.
- Mantenimiento y Mejora del Sistema de Gestión Integral: De las **267** acciones correctivas y preventivas se cumplieron **243** acciones que equivalen al **91%**
- Preparación en Sistema de Gestión Ambiental ISO 14001 de 2004.
- Aprobación del **Plan Anticorrupción y de Atención al Ciudadano**



Campaña Bien y Mejorando



**Programa II.
Integración de la información, el
conocimiento y la comunicación**

Programa II.

Integración de la información, el conocimiento y la comunicación

Objetivo: Integrar la información, el conocimiento y la comunicación para la toma de decisiones y la participación ciudadana.

INDICADOR DEL PROGRAMA	META 2015	AVANCE DE LA META 2015	% CUMPLIMIENTO 2015	PORCENTAJE DE AVANCE FÍSICO PONDERADO 2015
% Integración de la información, el conocimiento y la comunicación a los procesos	20%	18,06%	90,30%	86,34%

- 🌀 **Proyecto 3.** Consolidación del sistema de información ambiental corporativo
- 🌀 **Proyecto 4.** Integración del conocimiento
- 🌀 **Proyecto 5.** Promoción de la comunicación para la participación

Proyecto 3. Consolidación del Sistema de Información Ambiental Corporativo.

INDICADOR DEL PROYECTO	META 2015	AVANCE DE LA META 2015	% CUMPLIMIENTO 2015	PORCENTAJE DE AVANCE FÍSICO PONDERADO 2015
% de consolidación del sistema de información ambiental Corporativo	94%	89,16%	94,85%	94,85%

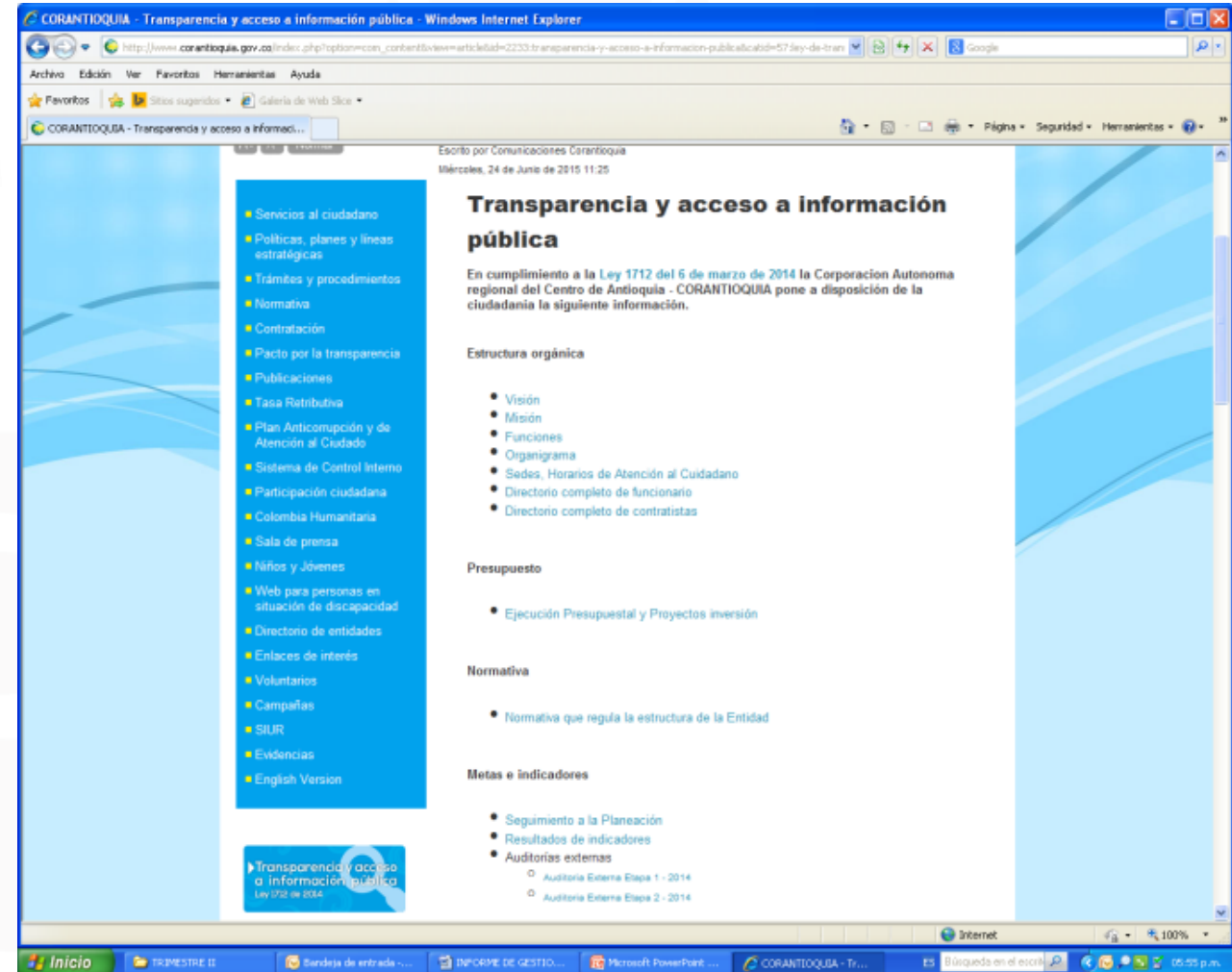
- 1.305 usuarios atendidos en el CIA y 92 usuarios en el SIG.
- Integración de 116 documentos con contenido técnico científicos dispuestos para los procesos corporativos.
- Implementación del servicio de préstamo de materiales automatizado, a través de la aplicación Koha.



Centro de Información Documental Ambiental

Proyecto 3. Consolidación del Sistema de Información Ambiental Corporativo.

- Se avanza en un **41%** para los servicios de Gobierno en Línea, cumpliendo la página web con los estándares de usabilidad y accesibilidad, sistema de PQR's integrado y certificados y formularios de descarga; y un **12%** de cumplimiento para la Gestión.
- Se habilitó un espacio denominado “Transparencia y acceso a la información pública” en la página web, en el cual se ha cumplido con un **66%** (62 requerimientos de un total de 94)



Proyecto 4. Integración del Conocimiento.

INDICADOR DEL PROYECTO	META 2015	AVANCE DE LA META 2015	% CUMPLIMIENTO 2015	PORCENTAJE DE AVANCE FÍSICO PONDERADO 2015
% conocimiento clave integrado a los procesos	34%	26,6%	78,24%	78,25%

- Creación de un Sistema de Gestión de Aprendizaje virtual para dinamizar la capacitación.
- Articulación con el sector educativo, mediante la planeación y desarrollo de simposios, foros, publicaciones y mejoras a currículos.
- Convocatoria pública programa de practicantes: 2015-1, 55 estudiantes incorporados de 27 perfiles profesionales diferentes, 2015-2 seleccionados 51 estudiantes.

Proyecto 4. Integración del Conocimiento.



Planeación Foros con las Universidades

- 🌀 Generación del Sistema de Gestión de Aprendizaje virtual.
- 🌀 Pre agenda de foros con 16 instituciones académicas.
- 🌀 Conformación de la mesa de gestión del conocimiento.
- 🌀 Definición de los flujogramas de todos los procesos Corporativos.

Proyecto 5. Promoción de la Comunicación para la Participación.

INDICADOR DEL PROYECTO	META 2015	AVANCE DE LA META 2015	% CUMPLIMIENTO 2015	PORCENTAJE DE AVANCE FÍSICO PONDERADO 2015
Actores impactados por estrategias implementadas	1.500	156.072	100,00%	66,25%

- 🌀 Revista Corporativa Actúa: 4 ediciones nuevas
- 🌀 Convenio con Teleantioquia:
 - 🌀 49 microprogramas nuevos con Teleantioquia, repetición de 34 de estos microprogramas en otros horarios
 - 🌀 6 programas especiales de media hora, logrando impactar con todos estos espacios un promedio de **82.116** televidentes

Agédate con nuestras próximas presencias institucionales

Marzo
20 Vegachi
21 Yali
27 Segovia

Abril
10 Donmatias
11 Campamento
18 Jericó
24 Anorí
25 Gómez Plata

Mayo
15 San Pedro
16 Envigado
22 Briceño
29 Belmira
30 Itagüí

Junio
5 Puerto Berrio

Seguimos recorriendo nuestra jurisdicción con toda la oferta institucional para fortalecer nuestra relación con los ciudadanos

Infórmate
@corantioquia@corantioquia.gov.co
Teléfono: +57 399 99
Carrera 85 N° 44 A - 32 Sede Central
Medellín - Antioquia

ACTÚA

Par la protección del patrimonio ambiental | Edición 07 - Febrero de 2015

PREVENIR INCENDIOS FORESTALES Y AFECTACIONES POR TEMPORADA SECA: Una tarea de todos

CORANTIOQUIA Y LA GOBERNACIÓN DE ANTIOQUIA: Trabajan juntos para prevenir afectaciones en época de sequía. Pág. 8

EDUCACIÓN AMBIENTAL: Una herramienta movilizadora en el territorio de cara a la temporada seca. Pág. 9

Proyecto 5. Promoción de la Comunicación para la Participación.

- 🌀 Talleres 20 años: **366** participantes de **23** municipios y 2 corregimientos de Medellín.
- 🌀 Realización de **10** murales 20 años en mismo número de municipios.
- 🌀 Participación en Exporesiduos 2015: **800** personas impactadas en stand institucional
- 🌀 Feria Ambiental Unicentro: **1.000** personas impactadas en stand institucional
- 🌀 **10** ruedas de prensa.



Capacitación en fotografía Grupo Ecológico de Nechí



**Programa III.
Administración Integral del
Patrimonio Ambiental**

PROGRAMA III.

Administración Integral del Patrimonio Ambiental

Objetivo: Administrar el patrimonio natural mediante la integración del conocimiento desarrollado en los procesos misionales, la racionalización de trámites, el mejoramiento de la evaluación, seguimiento y control de los mismos y la construcción de una cultura de la legalidad en aprovechamiento integral del patrimonio ambiental.

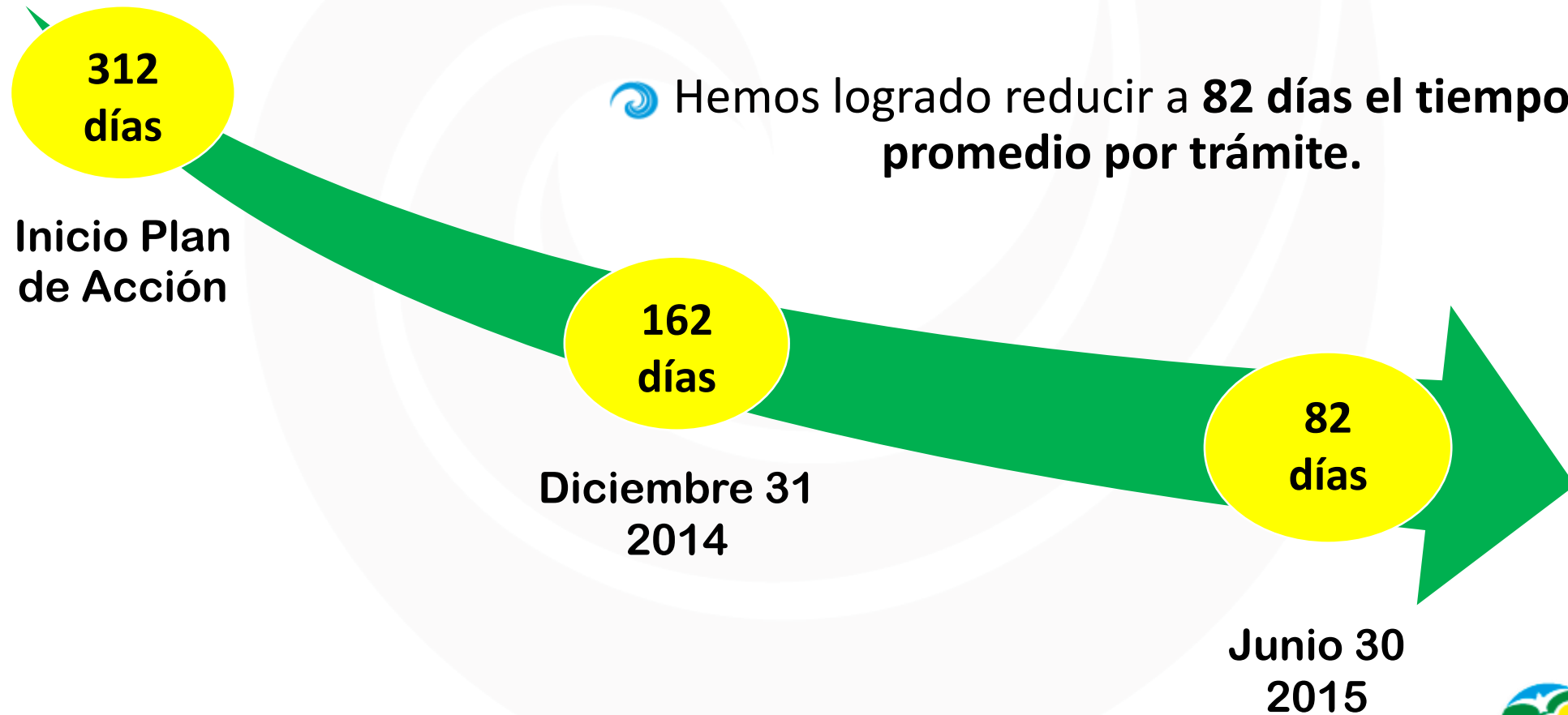
INDICADOR DEL PROGRAMA	META 2015	AVANCE DE LA META 2015	% CUMPLIMIENTO 2015	PORCENTAJE DE AVANCE FÍSICO PONDERADO 2015
Porcentaje de seguimiento al volumen de agua concesionado	100%	35,00%	35,00%	15,62%

- 🌀 **Proyecto 6.** Fortalecimiento de la capacidad operativa para la administración integral del patrimonio natural
- 🌀 **Proyecto 7.** Promoción de la cultura de la Legalidad Ambiental

Proyecto 6. Fortalecimiento de la Capacidad Operativa para la Administración Integral del Patrimonio Natural

INDICADOR DEL PROYECTO	META 2015	AVANCE DE LA META 2015	% CUMPLIMIENTO 2015	PORCENTAJE DE AVANCE FÍSICO PONDERADO 2015
Tiempo (en días) promedio de trámite para la evaluación de las licencias ambientales, permisos y autorizaciones otorgadas por la Corporación.	150	82	100,00%	12,10%
Cantidad de usuarios que aprovechan el 80% del recurso hídrico con seguimiento	100%	39%	39,00%	
Porcentaje de satisfacción del usuario	80%	96%	100,00%	

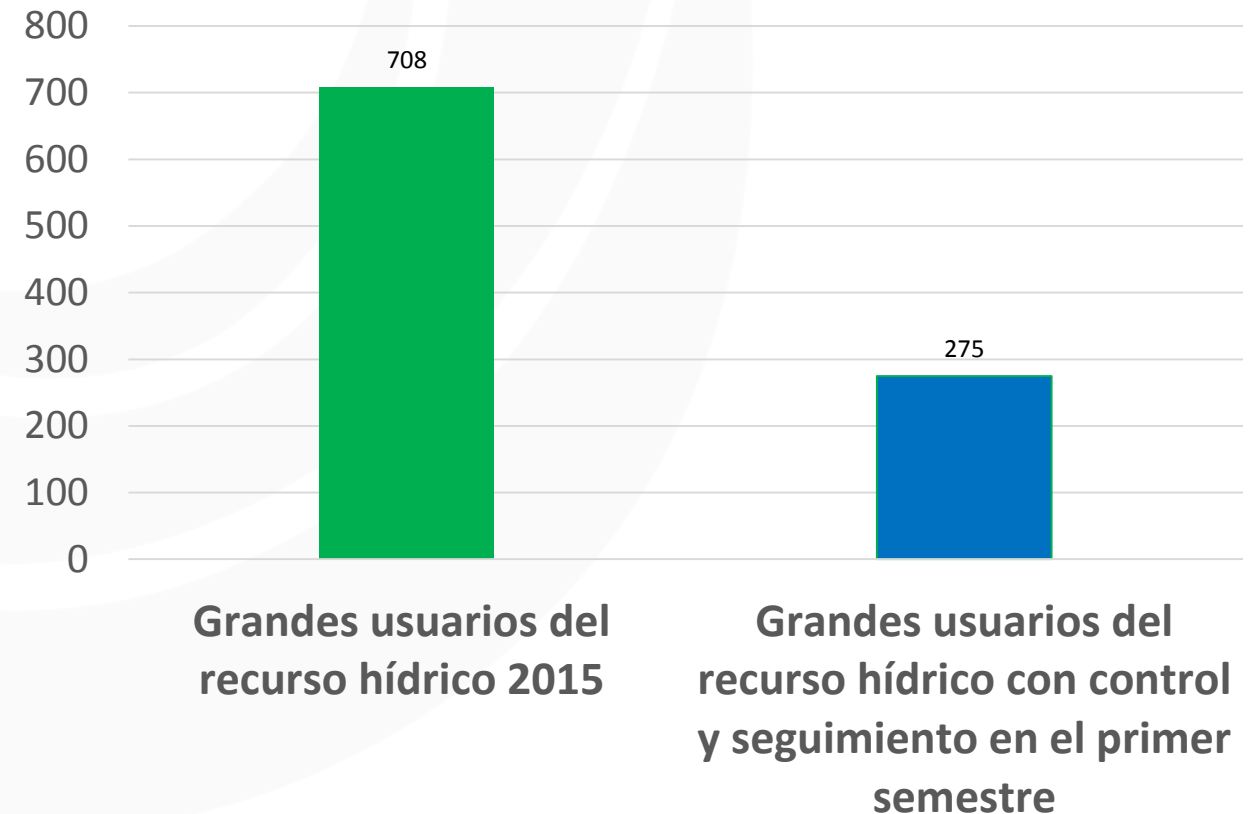
Proyecto 6. Fortalecimiento de la Capacidad Operativa para la Administración Integral del Patrimonio Natural



Proyecto 6. Fortalecimiento de la Capacidad Operativa para la Administración Integral del Patrimonio Natural

- 708 macrousuarios del recurso hídrico identificados, y un avance en el seguimiento a 275 usuarios, equivalente a un 39% de avance en la meta.
- 8 puntos de atención al ciudadano en las O.T en funcionamiento y 3 mas en proceso de apertura. Un porcentaje de satisfacción del usuario del 96 % lo cual evidencia un esfuerzo por el mejoramiento continuo.

Control y seguimiento a grandes usuarios del Recurso Hídrico



Proyecto 7. Promoción de la Cultura de la Legalidad Ambiental

INDICADOR DEL PROYECTO	META 2015	AVANCE DE LA META 2015	% CUMPLIMIENTO 2015	PORCENTAJE DE AVANCE FÍSICO PONDERADO 2015
No. de Actores estratégicos formados o articulados a convenios de legalidad	1	4	100,00%	100,00%

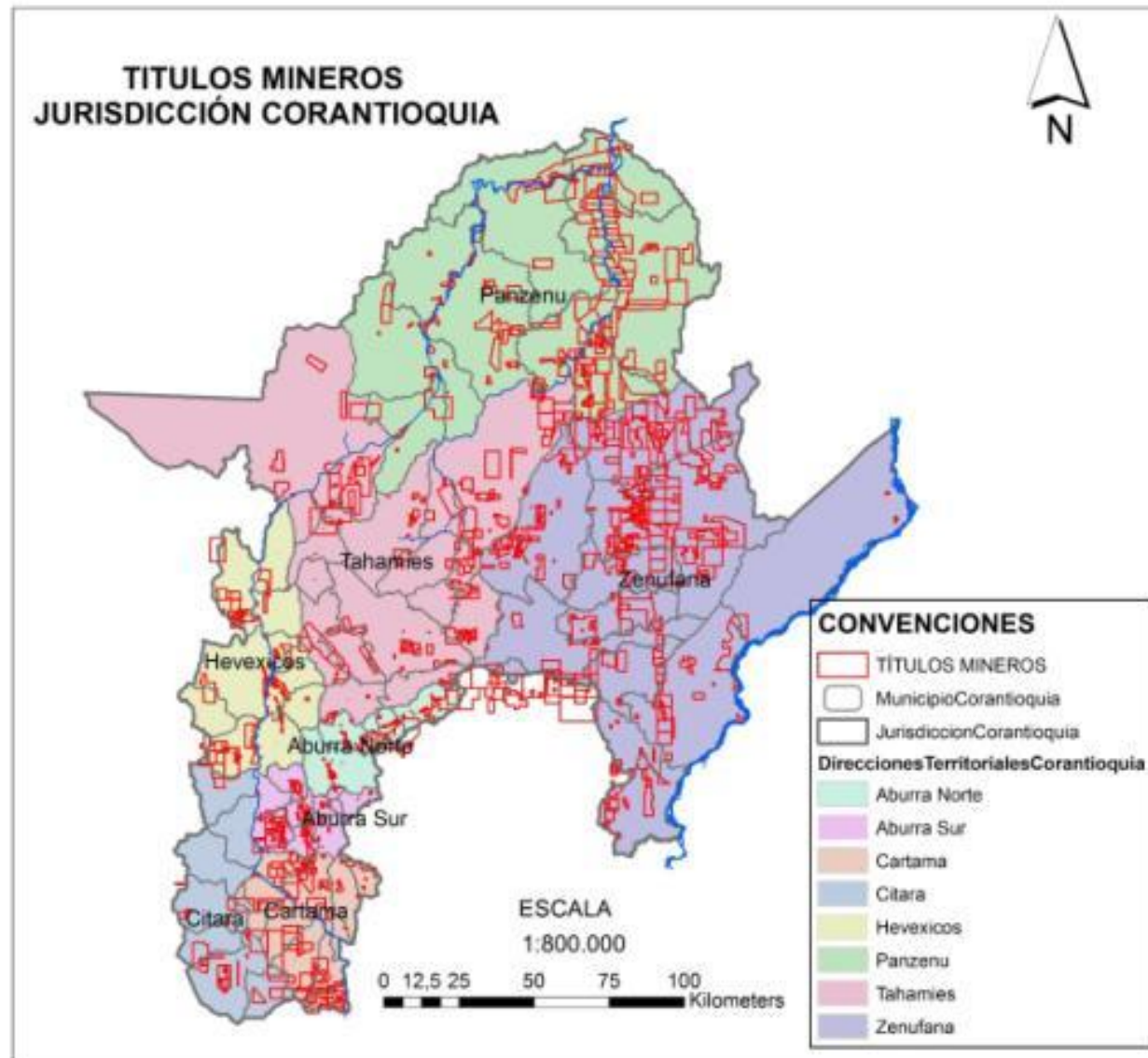


Capacitación Distrito de Occidente

- 5 Jornadas de capacitación y formación con gremios del sector minero, forestal y porcícola.
- 23 jornadas de formación y acompañamiento para la legalidad en el uso del Recurso Hídrico y el Saneamiento Básico en 21 municipios.
- 42 eventos y capacitaciones en normatividad ambiental y competencias ambientales en 12 municipios.
- 25 encuentros de formación minero ambiental en 8 municipios.

Proyecto 7. Promoción de la Cultura de la Legalidad Ambiental

- 30 unidades mineras acompañadas en procesos de formalización.
- 5 municipios del Occidente Antioqueño en proceso de formación minero ambiental.
- 120 títulos revisados en 7 Comités de orientación para la contratación minera.
- 754 títulos mineros actuados desde lo ambiental.
- 1.056 Títulos mineros programados para fiscalización minera, control y seguimiento ambiental.
- 5 Municipios de la Cuenca de la Sinifaná con plan de intervención integral.



Proyecto 7. Promoción de la Cultura de la Legalidad Ambiental

- Impulso de **1.475** actuaciones técnicas y **1.195** jurídicas en trámites de concesiones y vertimientos para incrementar la legalidad, el control y seguimiento.
- **205** permisos de concesiones y vertimientos en 3 municipios del Bajo Cauca y el municipio de Medellín a legalizar.
- **2.622** actuaciones técnicas y **1.800** actuaciones jurídicas a impulsar para incrementar la legalidad y el control ambiental al territorio a partir de la firma de convenios con diferentes entidades.



Obra de control y reparto



PROGRAMA IV.
**Construcción de una Cultura
Ambiental Responsable y Ética**

PROGRAMA IV.

Construcción de una Cultura Ambiental Responsable y Ética

Objetivo: Promover una cultura ambiental responsable y ética entre los habitantes del territorio, mediante procesos formativos, participativos y de asesoría para la preservación y conservación del patrimonio ambiental, en el marco de las Políticas Nacionales

INDICADOR DEL PROGRAMA	META 2015	AVANCE DE LA META 2015	% CUMPLIMIENTO 2015	PORCENTAJE DE AVANCE FÍSICO PONDERADO 2015
Procesos educativos ambientales instalados	35%	26,75%	76,43%	84,92%

- 🌀 **Proyecto 8.** Fortalecimiento de las organizaciones ambientales
- 🌀 **Proyecto 9.** Fortalecimiento de las comunidades étnicas y rurales
- 🌀 **Proyecto 10.** Educación ambiental para la gestión integral del patrimonio ambiental

Proyecto 8. Fortalecimiento de las Organizaciones Ambientales.

INDICADOR DEL PROYECTO	META 2015	AVANCE DE LA META 2015	% CUMPLIMIENTO 2015	PORCENTAJE DE AVANCE FÍSICO PONDERADO 2015
Organizaciones y comunidades fortalecidas	123	36	29,27%	48,00%

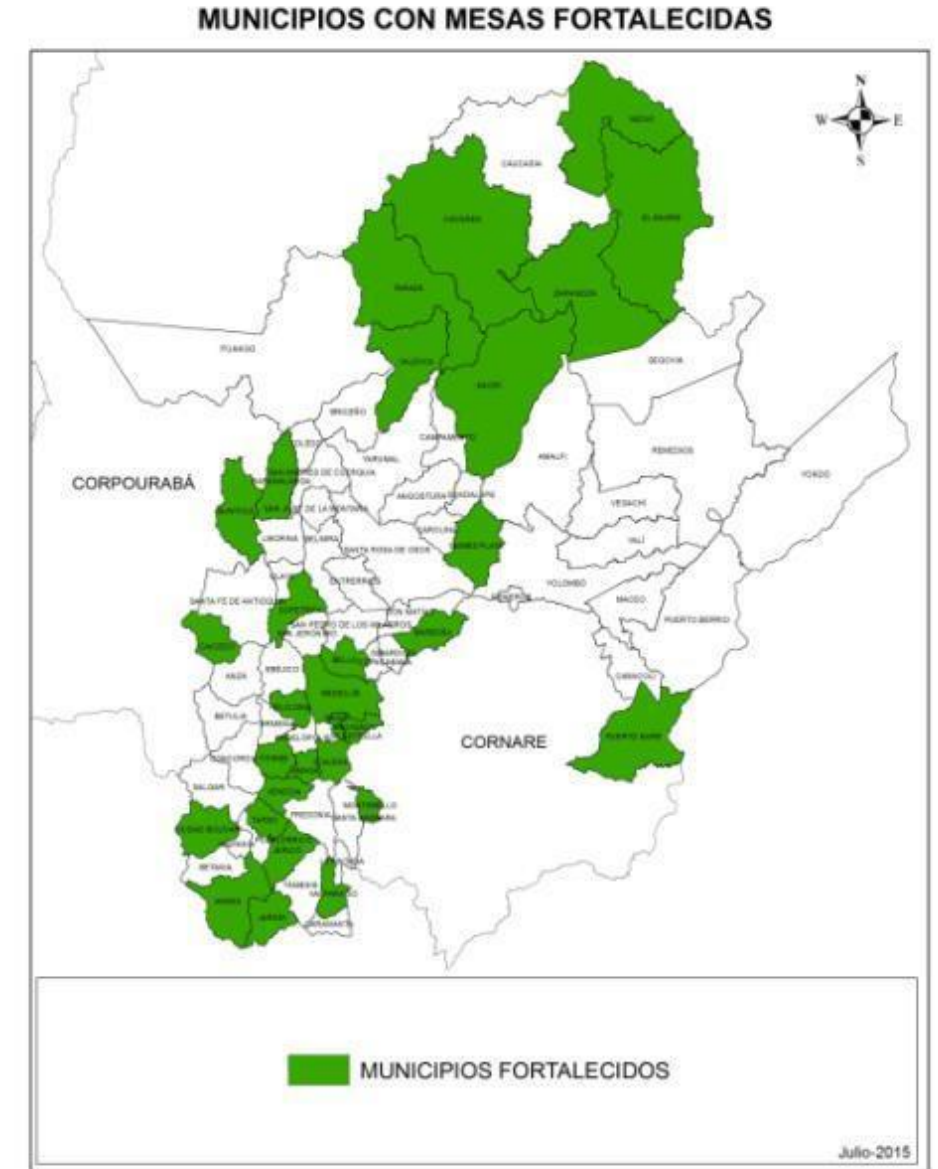


Guardianes de la Naturaleza

- Consolidación de 30 grupos de Guardianes de la Naturaleza en 29 municipios, 524 Niños beneficiados.
- Consolidación de la Red de Liderazgo Juvenil Ambiental con la participación de 57 grupos en 43 municipios y la ejecución de 52 iniciativas juveniles.
- 65 organizaciones ambientales de 48 municipios de la jurisdicción fortalecidas.

Proyecto 8. Fortalecimiento de las Organizaciones Ambientales.

- ☉ 505 encuentros locales de Mesas Ambientales
- ☉ Ejecución de los **Planes de Acción** de las Mesas Ambientales.
- ☉ **36 Mesas fortalecidas** en la jurisdicción de acuerdo a los criterios establecidos.
- ☉ **25 encuentros zonales** o nodales de las mesas ambientales, **6 encuentros Subregionales** en Citará- Cartama; Aburrá Norte y Sur; Hevéxicos; Tahamíes Zenufaná y Panzenú.



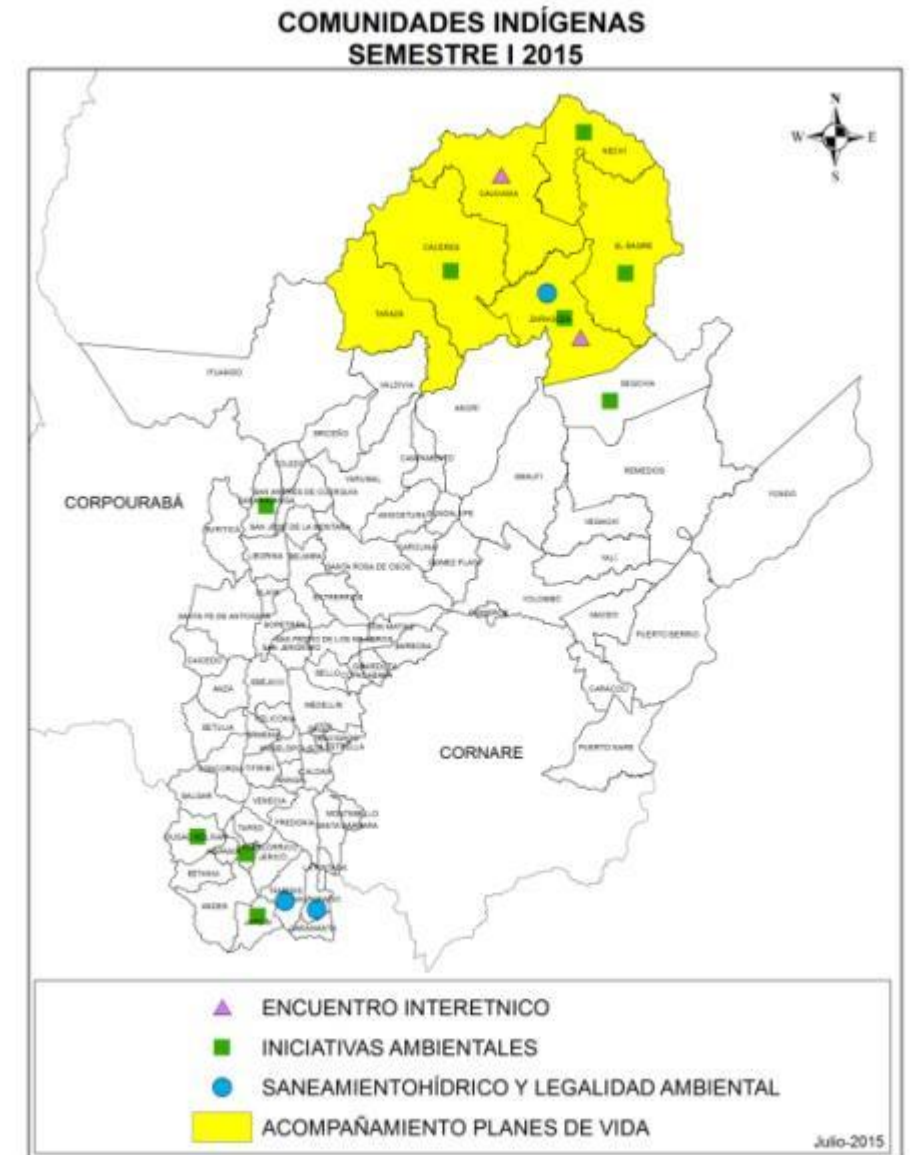
Proyecto 9. Fortalecimiento de las Comunidades Étnicas y Rurales

INDICADOR DEL PROYECTO	META 2015	AVANCE DE LA META 2015	% CUMPLIMIENTO 2015	PORCENTAJE DE AVANCE FÍSICO PONDERADO 2015
Planes de vida, Etnodesarrollo o hogares ecológicos, instalados desde el ordenamiento ambiental del territorio	125	281	100%	100%

- 6 **Planes de Vida** con las comunidades indígenas en: legalidad de acceso al agua, saneamiento hídrico, buenas practicas agropecuarias, fortalecimiento organizativo y uso del suelo.
- 20 **Planes de Etnodesarrollo** en: Agua y patrimonio hídrico, Protección de ecosistemas estratégicos ciénagas y humedales, manejo de residuos sólidos y buenas prácticas agropecuarias.
- 255 **nuevos hogares ecológicos** en: establecimiento de parcelas agroecológicas, buenas prácticas agrícolas, fortalecimiento organizacional, incorporación de atributos tecnológicos.

Proyecto 9. Fortalecimiento de las Comunidades Étnicas y Rurales

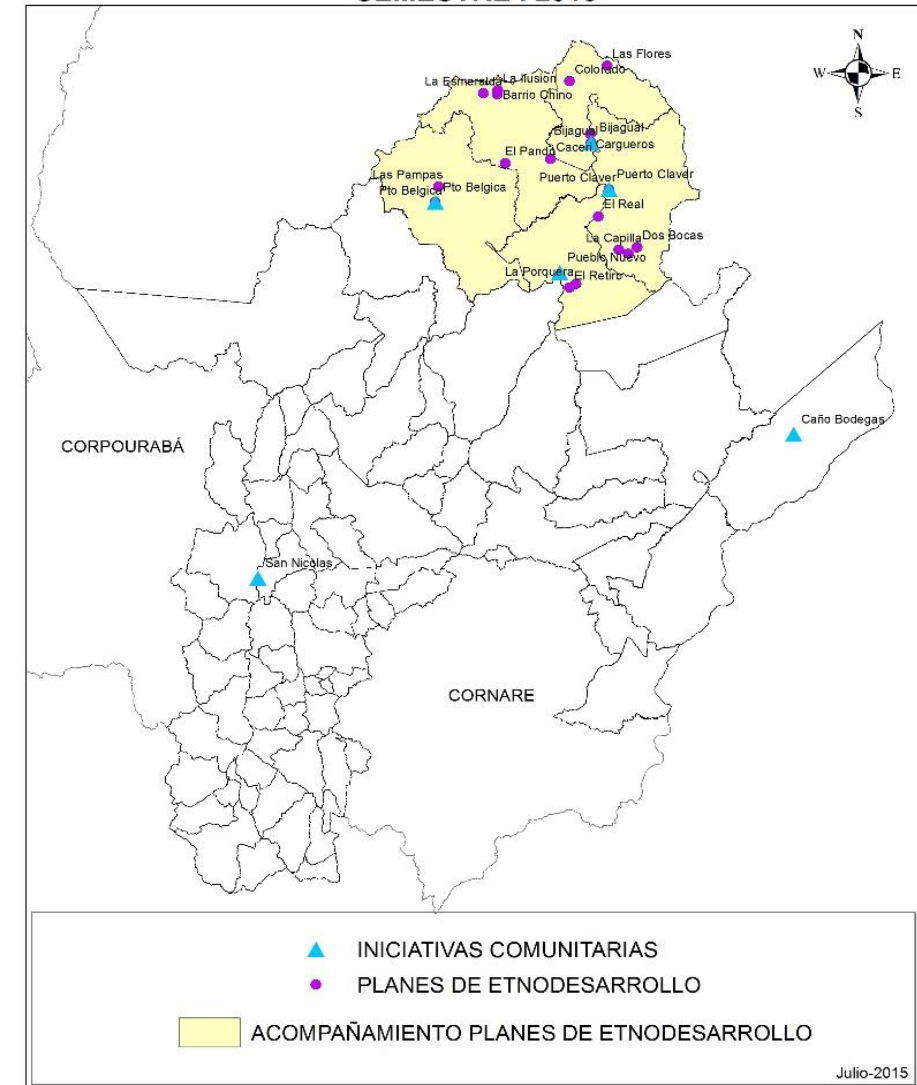
- 6 planes de vida de las comunidades indígenas acompañados mediante 26 encuentros, con 307 participantes de los municipios de El Bagre, Zaragoza, Segovia, Cáceres, Ciudad Bolívar, Nechí.
- 13 promotores ambientales y líderes de las comunidades indígenas fortalecidos en manejo de herramientas para la comprensión y análisis geográfico.
- 11 iniciativas ambientales y productivas con inclusión de 715 familias indígenas y a 1.260 participantes.
- 3 comunidades indígenas con acciones implementadas en Saneamiento Hídrico y promoción de la legalidad ambiental.



Proyecto 9. Fortalecimiento de las Comunidades Étnicas y Rurales

- 63 Consejos Comunitarios acompañados, en los municipios de Cáceres, Caucasia, El Bagre, Nechí, Zaragoza, Puerto Berrío, Segovia, Yondó, Sopetrán, Belmira, Santa Rosa de Osos.
- 20 Planes de Etnodesarrollo ajustados, desde el OAT.
- 6 Iniciativas de buenas prácticas ambientales en proyectos comunitarios en dialogo con los planes de Manejo Ambiental y de Etnodesarrollo.
- 1 Encuentro Jurisdiccional de Comunidades afrocolombianas.

COMUNIDADES AFRODESCENDIENTES
SEMESTRE I 2015

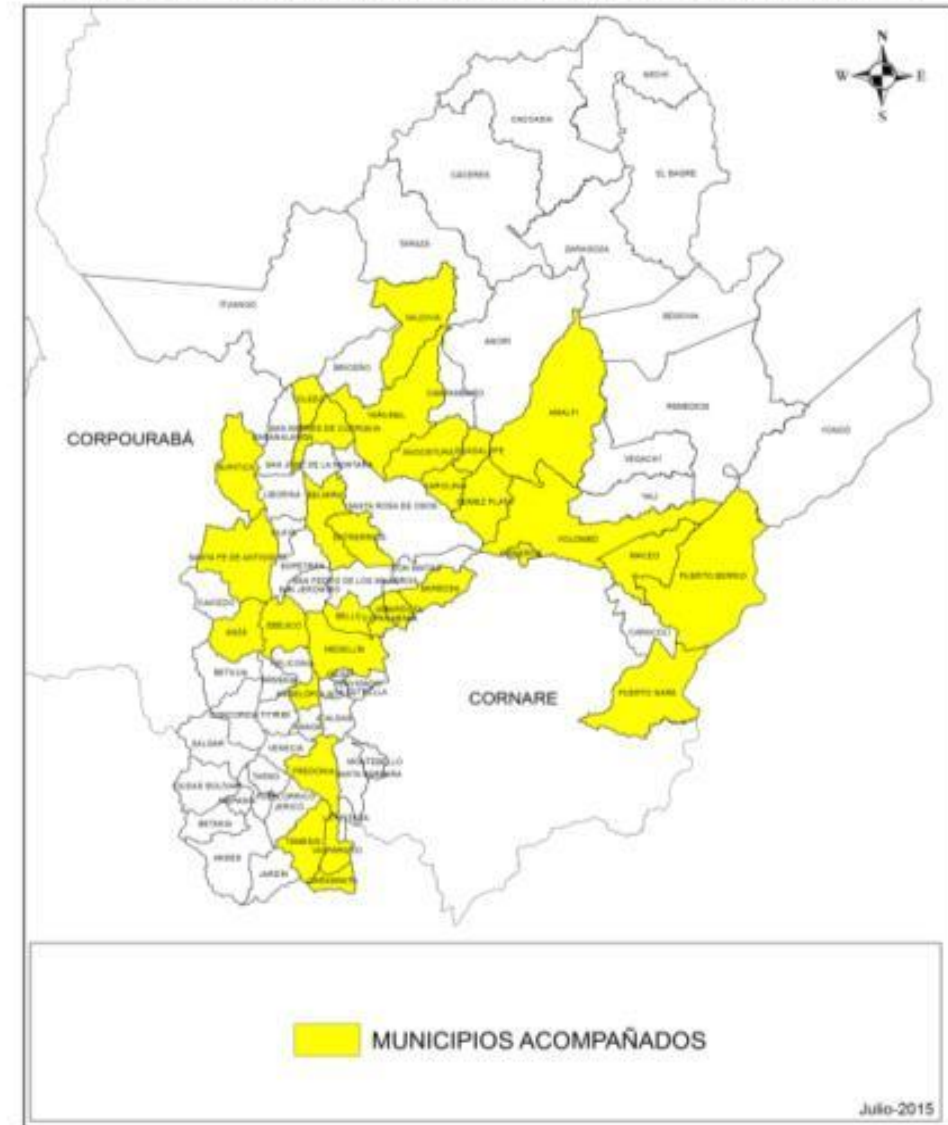


Proyecto 9. Fortalecimiento de las Comunidades Étnicas y Rurales

Hogares Ecológicos

- 🌀 **1.027 Hogares Ecológicos**, en proceso de acompañamiento y fortalecimiento en 31 municipios, de los cuales **255 son nuevos hogares**.
- 🌀 Fortalecimiento de los Atributos del proceso: Alimentario, tecnológico, energético, organizacional y territorial.
- 🌀 El grupo poblacional son campesinos con vocación agrícola, el **60%** son mujeres campesinas con vulnerabilidad educativa y socioeconómica.

HOGARES ECOLÓGICOS ACOMPAÑADOS Y ESTABLECIDOS



Proyecto 10. Educación Ambiental para la Gestión Integral del Patrimonio Ambiental.

INDICADOR DEL PROYECTO	META 2015	AVANCE DE LA META 2015	% CUMPLIMIENTO 2015	PORCENTAJE DE AVANCE FÍSICO PONDERADO 2015
Procesos ciudadanos de educación ambiental –PROCEDA- y procesos ambientales escolares –PRAE-, instalados y dinamizados en el territorio	35	168	100%	100,00%

- 101 Procesos Ambientales Escolares –PRAE en 25 municipios
- 37 Procesos Ciudadanos de Educación Ambiental en 16 municipios
- 30 Comités Interinstitucionales de Educación Ambiental en 30 municipios

Proyecto 10. Educación Ambiental para la Gestión Integral del Patrimonio Ambiental.

Iniciativas Educativo Ambientales

Recepción de 170 propuestas de 58 municipios.

TIPO DE INICIATIVAS APOYADAS	TOTAL	%
Agua como eje articulador	17	26
La biodiversidad (flora, fauna)	21	32
El clima y el cambio climático	6	9
Gestión del riesgo	1	2
Producción y el consumo responsable (residuos sólidos, producción de cultivos agroecológicos, reforestación)	20	31
TOTAL INICIATIVAS	65	100%



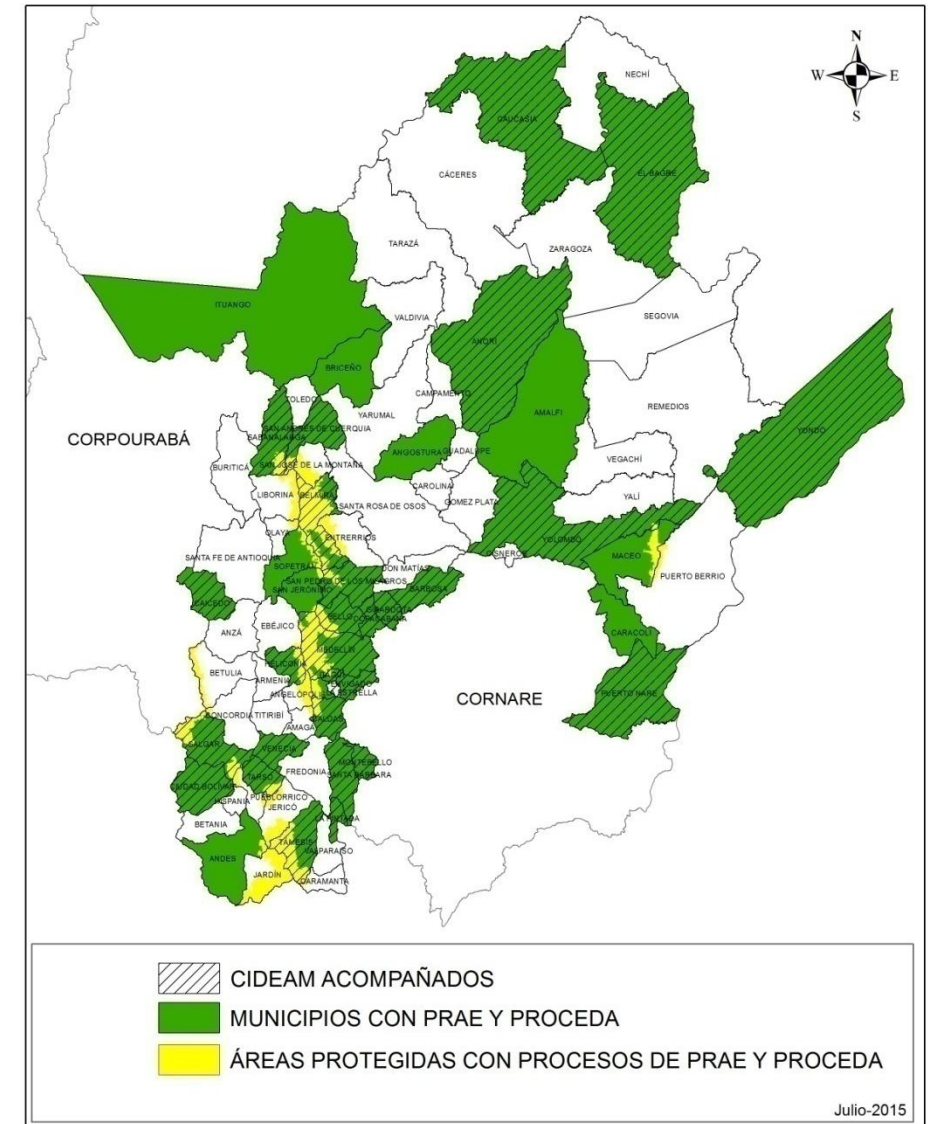
Tarso, Mesa Ambiental


Proyecto 10. Educación Ambiental para la Gestión Integral del Patrimonio Ambiental.

Procesos de PRAE y PROCEDAS:

- 101 PRAE: 17 en Briceño, Ituango, Caicedo; 14 en Salgar; 4 Envigado, 1 en Amalfi, 37 con el AMVA; 25 Angostura; 8 para conservación y preservación de áreas protegidas y 20 por convocatoria pública.
- 37 PROCEDAS: 1 con el Servicio Militar Obligatorio; 11 en convenios con Ecosistemas; 17 en el Valle de Aburrá y en Sopetrán:
 - 6 PROCEDAS a la formulación y actualización de PORH
 - 1 diplomado con U DE A sobre educación ambiental y territorio
 - 1 proceso educativo ambiental “Concientízate y Actúa en Bici”.
- 30 CIDEAM: 10 en el Valle de Aburrá y 20 en municipios por convocatoria pública.

PRAE, PROCEDA Y CIDEAM SEMESTRE I 2015





**Programa V.
Gestión Integral de la
Biodiversidad y sus Servicios
Ecosistémicos**

Programa V. Gestión Integral de la Biodiversidad y sus Servicios Ecosistémicos

Objetivo: Mejorar el manejo y uso sostenible del patrimonio natural y sus servicios ecosistémicos.

INDICADOR DEL PROGRAMA	META 2015	AVANCE DE LA META 2015	% CUMPLIMIENTO 2015	% DE AVANCE FÍSICO PONDERADO 2015
Número de áreas estratégicas intervenidas	23	13	56.52 %	71.22%
Áreas estratégicas consolidadas para la conservación y el uso sostenible	3	2	66.67 %	
Área (ha) de bosques bajo ordenación o manejo sostenible	338.000	338.000	100%	

- 🌀 **Proyecto 11.** Manejo integral de áreas protegidas.
- 🌀 **Proyecto 12.** Áreas priorizadas con acciones de conservación y uso sostenible.
- 🌀 **Proyecto 13.** Ordenación y manejo de los bosques naturales.

Proyecto 11. Manejo Integral de Áreas Protegidas

INDICADOR DEL PROYECTO	META 2015	AVANCE DE LA META 2015	% CUMPLIMIENTO 2015	PORCENTAJE DE AVANCE FÍSICO PONDERADO 2015
Número de ecosistemas estratégicos intervenidos	12	13	100,00%	47.67%
Número de ecosistemas estratégicos con estudios técnicos para la declaratoria	6	2	33.33%	

- Acciones para fortalecer a las oficinas administrativas, vigilancia y sensibilización en: 7 DMI, 2 Reservas forestales protectoras, 1 Parque Natural Regional y en Áreas protegidas locales en el municipio de Anorí.
- Limpieza y mantenimiento de caños y ciénagas en Cáceres, Caucasia, Nechí, El Bagre, Zaragoza, Tarazá, Puerto Nare, Puerto Berrío y Yondó.

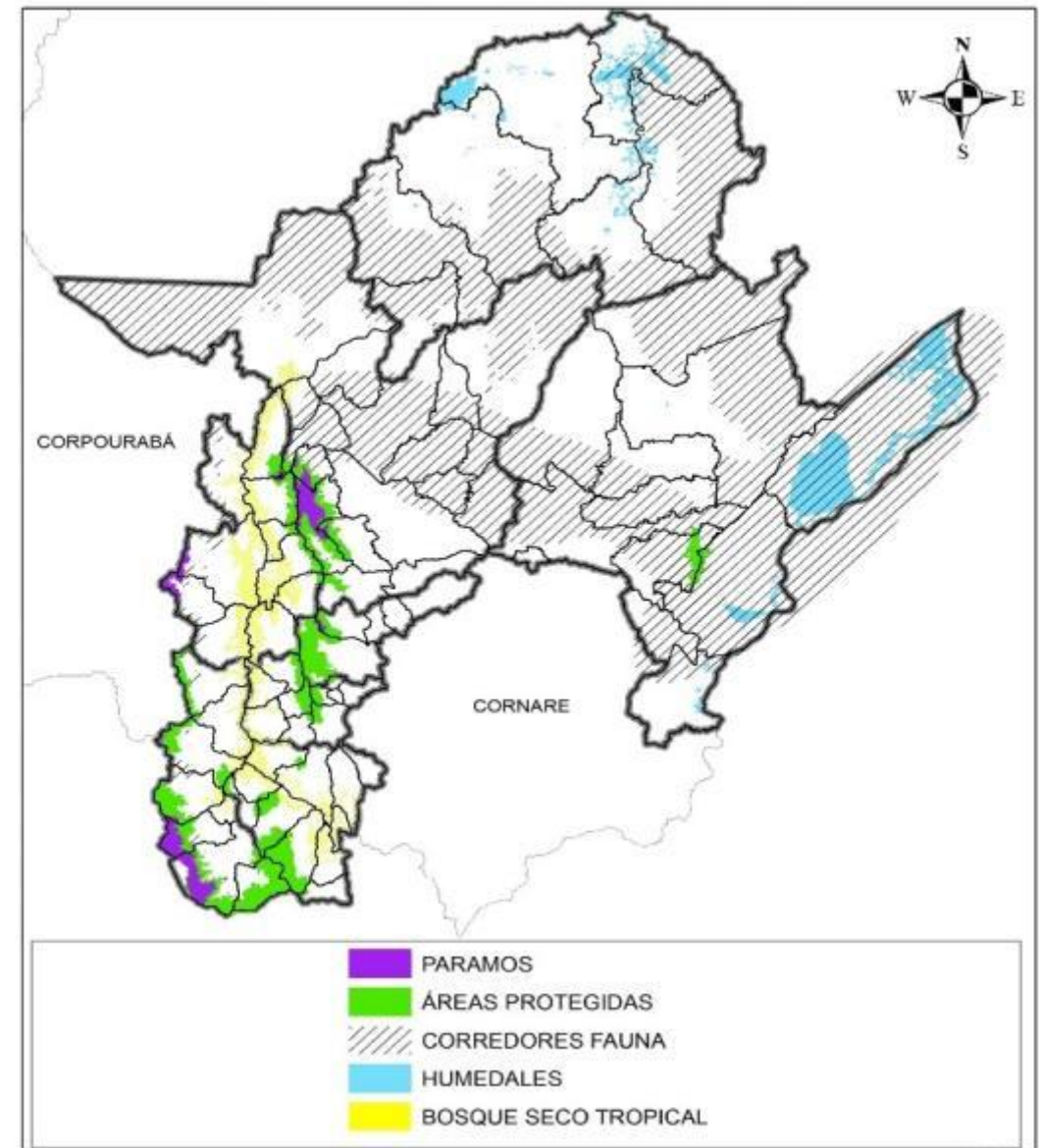


Recuperación de humedales
(Ciénaga El Totumo)

Proyecto 11. Manejo Integral de Áreas Protegidas

13 Ecosistemas estratégicos con intervenciones para su conservación conjuntamente con los municipios

- 🌀 DMI Sistema de Páramo y Bosques Altoandinos del Noroccidente Medio Antioqueño
- 🌀 DMI Divisoria Aburrá Río Cauca
- 🌀 DMI Cuchilla Jardín Támesis
- 🌀 DMI Nubes – Trocha – Capota
- 🌀 DMI Cerro Plateado San José
- 🌀 DMI Ríos Barroso – San Juan
- 🌀 DMI Cañón del Río Alicante
- 🌀 Reserva Forestal Cerro Bravo
- 🌀 Reserva Forestal Farallones del Citará.
- 🌀 Área estratégica Corredor de Las Alegrías
- 🌀 Áreas estratégica locales el municipio de Anorí
- 🌀 Complejo de Humedales Bajo Cauca
- 🌀 Complejo de Humedales Magdalena Medio.



Proyecto 11. Manejo Integral de Áreas Protegidas

- 46 guardabosques.
- 26 talleres de educación ambiental.
- 22 municipios con Administración para los ecosistemas estratégicos.
- 9 Hogares ecológicos establecidos y acompañados.
- Mantenimiento a 10 hectáreas de restauración.
- 6,517 ha compradas en los predios Santa Rita en Andes con 4.900 ha. y San Joaquín en Belmira con 1.617,9 ha.
- 1.500 m lineales de cerramientos y aislamientos de predios y áreas de conservación.
- 24 ha de potreros restaurados con 12.000 árboles en el predio San Joaquín del páramo de Santa Inés.



Proyecto 11. Manejo Integral de Áreas Protegidas

Avanza la actualización de los Planes de Manejo de 5 de las áreas protegidas declaradas por la Corporación:

- 🌀 DMI Cuchilla Jardín Támesis.
- 🌀 DMI Nubes – Trocha – Capota.
- 🌀 DMI Divisoria Valle Aburrá - río Cauca.
- 🌀 DMI SPBANMA.
- 🌀 DMI Cañón del Río Alicante.

Se contrató la actualización de los Planes de Manejo de 4 áreas protegidas:

- 🌀 Reserva Forestal Farallones de Citará
- 🌀 Reserva Forestal Cerro Bravo
- 🌀 DMI río Barroso San Juan
- 🌀 DMI Cerro Plateado Alto de San José



Bosque de Niebla DMI Sistema de Páramos y Bosques Altoandinos del Noroccidente Medio Antioqueño

Proyecto 11. Manejo Integral de Áreas Protegidas



Se adelantan los Procesos Técnicos y de Socialización con las comunidades para la declaratoria de 7 nuevas áreas protegidas conforme lo reglamentado por el decreto 2372 de 2010.

- 🌀 Corredor Las Alegrías
- 🌀 Cacica Noría
- 🌀 Páramo Santa Inés
- 🌀 Ciénaga Barbacoas
- 🌀 Bajo Cauca Nechí
- 🌀 Alto San Miguel
- 🌀 Cuenca baja del río Cocorná- Sur (municipios de Puerto Nare y Puerto Triunfo), jurisdicciones de CORANTIOQUIA y CORNARE respectivamente.

Cuenca Baja Río Claro-Cocorná-Sur

Proyecto 11. Manejo Integral de Áreas Protegidas

Gestión en humedales

- Limpieza de **52,5 km** de cauces de caños y **37 hectáreas** de espejos de ciénagas con participación de administraciones municipales, Consejos Comunitarios Afrodescendientes y comunidades ribereñas.
- Liberación de **250.000 alevinos** en 6 municipios: Cáceres, Caucasia, Tarazá, Puerto Nare, Puerto Triunfo y Yondó.
- Se avanza con la formulación del estudio técnico jurídico para la declaratoria de la de la Ciénaga del Sapo (El Bagre) y para la declaratoria de un área en la cuenca baja del río Claro-Cocorná Sur.
- Inicio proceso formativo de **4 guardaciénagas**.

Complejo Cenagoso Totumo – Caño Negro,
Municipio de Yondó
Antes y después de intervención



Proyecto 12. Áreas Priorizadas con Acciones de Conservación y Uso Sostenible.

INDICADOR DEL PROYECTO	META 2015	AVANCE DE LA META 2015	% CUMPLIMIENTO 2015	PORCENTAJE DE AVANCE FÍSICO PONDERADO 2015
Áreas estratégicas consolidadas para la conservación y el uso sostenible	3	3	100 %	100%
Especies amenazadas en programas de conservación	4	16	100%	



- Acciones para la consolidación de los corredores del Oso Andino y Felinos
- Consolidación de Áreas Estratégicas en el Valle de Aburrá
- Consolidación de los Sistemas Locales de Áreas Protegidas de los municipios de Envigado y Jardín
- Protección de especies de Fauna y Flora

Jardín – Antioquia.

Proyecto 12. Áreas Priorizadas con Acciones de Conservación y Uso Sostenible.

- 🌀 Fortalecimiento del corredor del oso andino
- 🌀 Avances en la implementación de estrategias de conservación para el corredor del Puma y el Jaguar en los municipios de San Pedro de Los Milagros y de Maceo respectivamente.
- 🌀 Establecimiento de **57 ha. en enriquecimiento** y plantación protectora, y **7.000 metros lineales** de aislamiento, para conservar Áreas estratégicas en el Valle de Aburrá.
- 🌀 Avances en la consolidación del sistema local de áreas protegidas –SILAP- en los municipios de Envigado y Jardín; y continuidad en los municipios de Angostura, Santa Rosa de Osos y Guadalupe



Tremarctos ornatus, Oso de Antejos
Panthera Onca, Jaguar

Proyecto 12. Áreas Priorizadas con Acciones de Conservación y Uso Sostenible.



- Seguimiento fenológico y reproducción de 34 especies de flora, 11 de ellas en estado de amenaza.
- Producción de 68.786 plántulas de especies del bosque seco tropical y alto andino.
- Se avanza en la Estructuración e implementación de un Centro para la Investigación y la Educación Ambiental del predio La Aguada de Corantioquia (establecimiento de arboretos, colecciones vivas y bancos clonales).

Vivero Piedras Blancas
(propagación y bancos clonales)

Proyecto 12. Áreas Priorizadas con Acciones de Conservación y Uso Sostenible.



Operativo de control en Citará

Fauna Silvestre

- 654 individuos vivos recuperados (aves 304, reptiles 275, mamíferos 75).
- 24 operativos de control.
- 881 individuos reubicados en 22 plataformas activas.
- 3 cabeceras municipales declaradas libres de fauna silvestre en cautiverio (Salgar, La Pintada y Amalfi).
- 141 intervenciones y acciones educativas para la no tenencia de fauna silvestre en 9 municipios.

Especies Invasoras

- Garza bueyera:** Manejo y control de la invasión en el municipio de Andes.
- Caracol Gigante Africano:** Recolección y disposición final. Acompañamiento a 40 Mesas Ambientales Municipales con la participación de 267 personas para su prevención, manejo y control.

Proyecto 13. Ordenación y Manejo de los Bosques Naturales

INDICADOR DEL PROYECTO	META 2015	AVANCE DE LA META 2015	% CUMPLIMIENTO 2015	PORCENTAJE DE AVANCE FÍSICO PONDERADO 2015
Área (ha) de bosques bajo ordenación o manejo sostenible	338.000	338.000	100%	100%



Avances en la primera fase del Plan General de Ordenación Forestal de la Jurisdicción de Corantioquia con énfasis en la Reserva Forestal del Río Magdalena creada por la Ley 2ª de 1959, que cubre **338.000 hectáreas** en los municipios de Nechí, El Bagre, Zaragoza, Segovia y Remedios, siguiendo los lineamientos del Ministerio de Ambiente y Desarrollo Sostenible.

Proyecto 13. Ordenación y Manejo de los Bosques Naturales

Fortalecimiento del Pacto por los Bosques de Antioquia, con la participación de más de **90** entidades públicas y empresas privadas:

- Mantenimiento de **400 ha** de rastrojeras enriquecidas en el Bajo Cauca y fortalecimiento de proyectos productivos.
- Implementación del sistema de monitoreo y control al aprovechamiento, movilización y comercio de productos del bosque y estrategias para la reducción de la ilegalidad forestal.
- Acciones para la construcción de una cultura forestal en familias campesinas y comunidades étnicas.
- Se avanza en la formulación del proyecto **“Antioquia Piloto Cero Deforestación año 2020”**, tomando como iniciativa el artículo 157 del Plan Nacional de Desarrollo 2015 – 2018.

Enriquecimiento en Bosques
en la Serranía de San Lucas





**Programa VI
Gestión Integral del
Recurso Hídrico**

Programa VI

Gestión Integral del Recurso Hídrico

Objetivo: Conservar los ecosistemas y los procesos hidrológicos de los que depende el recurso hídrico.

INDICADOR DEL PROGRAMA	META 2015	AVANCE DE LA META 2015	% CUMPLIMIENTO 2015	PORCENTAJE DE AVANCE FÍSICO PONDERADO 2015
Avance del programa	100%	100%	100%	97.28%

- 🌀 **Proyecto 14.** Información y conocimiento del recurso hídrico (oferta, demanda y calidad).
- 🌀 **Proyecto 15.** Planificación hidrológica participativa.
- 🌀 **Proyecto 16.** Monitoreo integral del recurso hídrico.

Proyecto 14. Información y Conocimiento del Recurso Hídrico (oferta, demanda y calidad)

INDICADOR DEL PROYECTO	META 2015	AVANCE DE LA META 2015	% CUMPLIMIENTO 2015	PONDERACIÓN PLAN DE ACCIÓN	PORCENTAJE DE AVANCE FÍSICO PONDERADO 2015
No. de estudios	7	9	100%	17%	84%

- Red social de monitoreo de variables hidrometeorológicas – PIRAGUA
- 12 cuencas** en estudio para el Ordenamiento del Recurso Hídrico (**9 Cuencas de Nivel Subsiguientes**): Río Piedras, Río Guadalupe, Río Aurrá, Quebrada La Sopetrana, Quebrada La Cianurada, Río Grande, Río San Juan, Río Poblano, Quebrada San Mateo, quebrada Sinifaná, Quebrada Magallo y Río Aburrá (Comisión Conjunta).
- Gestión integrada del recurso hídrico superficial de la Subcuenca Cien pesos, La mina y la Zúñiga del municipio de Envigado
- Diagnóstico para la formulación del Plan de Manejo Ambiental del Acuífero del Valle de Aburra – AMVA
- Pagos por Servicios Ambientales –PSA- con Madena – Masbosques.

Proyecto 14. Información y Conocimiento del Recurso Hídrico (oferta, demanda y calidad)

- 33 Cuencas hidrográficas de nivel Subsiguiente con monitoreo de calidad del recurso hídrico en fuentes abastecedoras y receptoras.
- 9 Cuencas hidrográficas de nivel Subsiguiente en estudio para el Ordenamiento del Recurso Hídrico, una de ellas en Convenio MADS.
- 1 Estudio Hidrogeológico:
 - Planes de Manejo de Acuíferos: Occidente Antioqueño en la Territorial Hevéxicos
- Implementación del modelo de **pago por servicios ambientales** en la cuenca de los ríos Grande y Chico.



Socialización ordenación del recurso hídrico en Las Palmas- Envigado

Proyecto 15. Planificación Hidrológica Participativa.

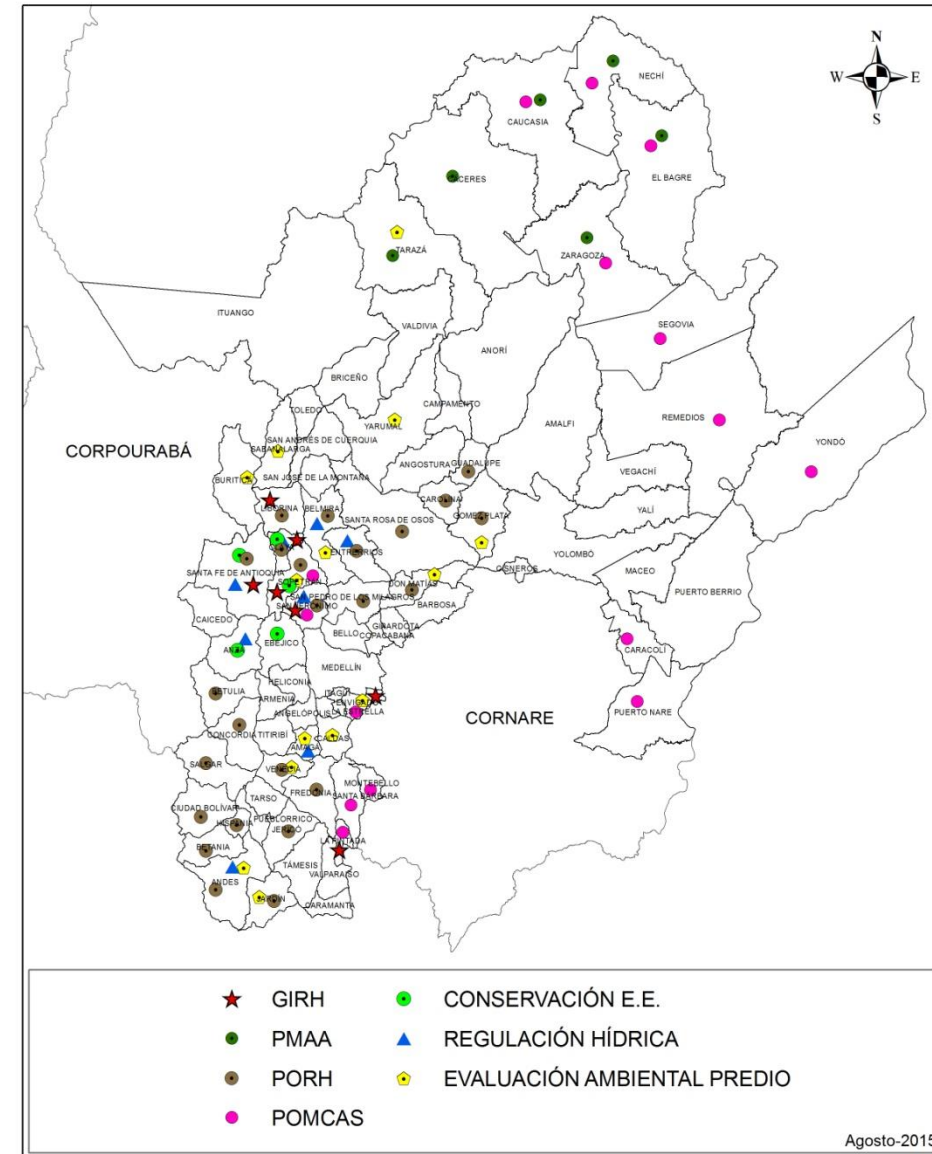
INDICADOR DEL PROYECTO	META 2015	AVANCE DE LA META 2015	% CUMPLIMIENTO 2015	PORCENTAJE DE AVANCE FÍSICO PONDERADO 2015
Ecosistemas intervenidos con instrumento de planificación hidrológica	3	12	100%	100%

- Con Fondo de Adaptación: procesos de **ordenación de las cuencas** Río Amagá , Río Aurrá y Río Aburrá y **comisiones conjuntas** para las cuencas: Rio Aburrá, Rio Negro, Rio Nare, Rio Cocorná Sur y directos al Magdalena, Rio Samaná Norte, Cuenca del Rio Arma, Cuenca del Rio Bajo San Jorge.
- Ordenamiento del recurso hídrico en 12 cuencas** de la Jurisdicción: Rio Piedras, Rio Guadalupe, Rio Aurrá, Quebrada La Sopetrana, Quebrada La Cianurada, Río Grande, Río San Juan, Río Poblano, quebrada San Mateo, quebrada Sinifaná, Quebrada Magallo y Río Aburrá (**Comisión Conjunta**).
- Adquisición de predios e intervención en predios municipales para la regulación hídrica.

Proyecto 15. Planificación Hidrológica Participativa.

- 3 Cuencas en ordenación: río Amagá y Quebrada Sinifaná, río Aurrá y río Aburrá y participación en 7 Comisiones Conjuntas.
- 12 cuerpos de agua en ordenamiento del recurso hídrico - PORH.
- 4.974 ha en adquisición para la regulación hídrica.
- 168 ha con intervención para la conservación de ecosistemas estratégicos.
- 9 Municipios con convenio para la conservación y regulación hídrica.
- 14 predios con evaluación ambiental en el marco del decreto 953 de 2013.

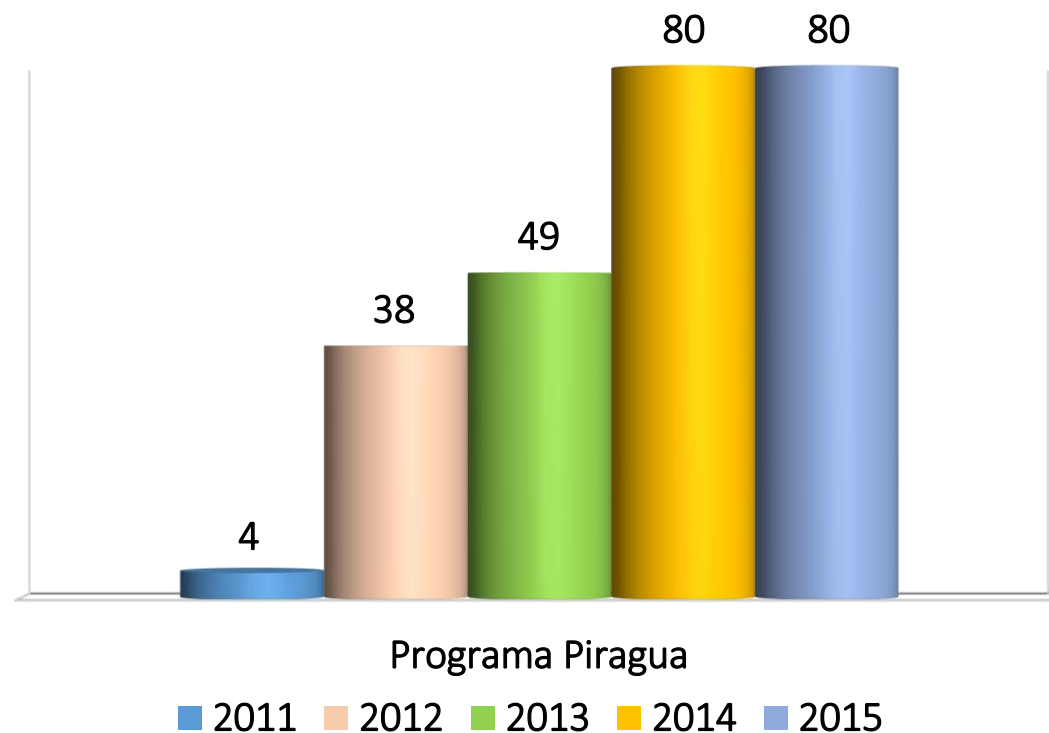
PLANIFICACIÓN HIDROLÓGICA PARTICIPATIVA



Proyectos 16. Monitoreo integral del recurso hídrico.

INDICADOR DEL PROYECTO	META 2015	AVANCE DE LA META 2015	% CUMPLIMIENTO 2015	PORCENTAJE DE AVANCE FÍSICO PONDERADO 2015
Municipios en la red con monitoreos de calidad certificados	80	80	100%	100%

- Red social de monitoreo de variables hidrometeorológicas – PIRAGUA en **(33 Cuencas de Nivel Subsiguientes)** y **80 municipios**.
- 2.000** Beneficiados del programa Piragua 2014 – 2015
- Extensión en la Acreditación** del Laboratorio Ambiental en Toma de Muestras (Agua y Residuos) y Ruido Ambiental.





Programa VII
Gestión Ambiental
Sectorial y Urbana

Programa VII

Gestión Ambiental Sectorial y Urbana

Objetivo: Promover el desarrollo con principios de sostenibilidad ambiental

INDICADOR DEL PROGRAMA	META 2015	AVANCE DE LA META 2015	% CUMPLIMIENTO 2015	PORCENTAJE DE AVANCE FÍSICO PONDERADO 2015
Avance del programa	100%	87,50%	87,50%	93.71%

- 🌀 **Proyecto 17.** Mejoramiento del saneamiento ambiental
- 🌀 **Proyecto 18.** Gestión integral de residuos aprovechables y no aprovechables
- 🌀 **Proyecto 19.** Practicas sostenibles en procesos productivos
- 🌀 **Proyecto 20.** Gestión de la calidad del aire

Proyecto 17. Mejoramiento del Saneamiento Ambiental

INDICADOR DEL PROYECTO	META 2015	AVANCE DE LA META 2015	% CUMPLIMIENTO 2015	PORCENTAJE DE AVANCE FÍSICO PONDERADO 2015
Municipios con acciones en saneamiento ambiental	20	28	100,00%	100,00%

- 121 monitoreos a vertimientos industriales y domésticos.
- 25 Convenios de Saneamiento Hídrico Rural (1073 familias beneficiadas).
- 9 municipios con apoyo a la construcción de Sistemas de Tratamiento de Aguas Residuales Domésticas PTAR y Colectores (3 PTAR Rurales).

PTAR EL Caney – Santa Rosa de Osos



Proyecto 18. Gestión Integral de Residuos Aprovechables y no Aprovechables

INDICADOR DEL PROYECTO	META 2015	AVANCE DE LA META 2015	% CUMPLIMIENTO 2015	PORCENTAJE DE AVANCE FÍSICO PONDERADO 2015
Municipios apoyados en GIRS.	80	40	50%	68.53%

- 25 municipios con asistencia técnica en la revisión, balance y orientación de los PGIRS.
- 5 municipios con geomembrana: Buriticá, Remedios, Maceo, Yarumal y Támesis.
- 10 municipios con acompañamiento en GIRS: Olaya, Cisneros, Jericó (segunda etapa), Puerto Berrío, Caldas, Santa Bárbara (Segunda etapa), Segovia, Yolombó, Caucasia, Vegachí.
- 119 establecimientos públicos con acompañamiento en gestión de residuos peligrosos en Panzenú y Zenufaná.



Acompañamiento a recuperadores



20 años

Proyecto 19. Prácticas Sostenibles en Procesos Productivos.

INDICADOR DEL PROYECTO	META 2015	AVANCE DE LA META 2015	% CUMPLIMIENTO 2015	PORCENTAJE DE AVANCE FÍSICO PONDERADO 2015
Sectores productivos con prácticas implementadas	4	8	100%	100%

Sector industrial.

- 540 empresas del Valle de Aburrá en P&CS. (Sectores: Confección, estaciones de servicio, metalmecánica, servicios).
- Convenio de P&CS - ProAburrá Norte.

Sector Agropecuario.

- 162 Parcelas iniciarán BPA en cuencas del río Guadalupe, Porce – Río Grande y Río chico, en convenio con EPM.
- 10 parcelas con prácticas Silvopastoriles.
- BPA y MTD con el sector cafetero, piscicultor y ganadero.
- Convenio de P&CS - Asociación Nacional de Porcicultores

Diálogo con el sector empresarial



Proyecto 19. Prácticas Sostenibles en Procesos Productivos.

- 🌀 Sector Constructor: con CAMACOL y AMVA donde participan 31 empresas con 90 Proyectos.
- 🌀 Sector Minero: Asistencia técnica a 21 unidades mineras del bajo Cauca y Magdalena Medio.
- 🌀 4 Unidades de biocomercio
 - 🌀 Agroecología en 5 nuevas unidades productivas.
 - 🌀 BPA en Envigado: Envicampo, Del Huerto, Mora de Pantanillo.
 - 🌀 Betulia, Betania y Ciudad Bolívar: Asociación mutual Meliponas.



Muestras de Biocomercio

Proyecto 20. Gestión de la Calidad del Aire

INDICADOR DEL PROYECTO	META 2015	AVANCE DE LA META 2015	% CUMPLIMIENTO 2015	PORCENTAJE DE AVANCE FÍSICO PONDERADO 2015
Municipios con gestión de la calidad del aire	10	14	100%	100%

- 14 municipios con medición de la calidad del aire por estación de monitoreo y campañas.
- 212 Operativos de Fuentes Móviles.
- 5.893 fuentes móviles verificadas.
- 15 mediciones de material particulado en fuentes fijas monitoreadas.
- 1 Inventario de emisiones de fuentes fijas en zonas limítrofes del Valle de Aburrá y fuentes móviles en el municipio de Envigado, en convenio con el AMVA.



Medición de fuentes móviles



**Programa VIII.
Gestión Integral del Riesgo
y Cambio Climático.**

Programa VIII.

Gestión del Riesgo y Adaptación al Cambio Climático.

Objetivo: Promover la gestión para la prevención y mitigación del riesgo asociado a fenómenos naturales y al cambio climático

INDICADOR DEL PROGRAMA	META 2015	AVANCE DE LA META 2015	% CUMPLIMIENTO 2015	PORCENTAJE DE AVANCE FÍSICO PONDERADO 2015
Disminución del riesgo de desastres por fenómenos naturales en las zonas priorizadas intervenidas	100%	75%	75%	100%

- 🌀 **Proyecto 21:** Prevención y Mitigación del Riesgo Asociado a Fenómenos Naturales.
- 🌀 **Proyecto 22:** Adaptación al Cambio Climático.

Proyecto 21: Prevención y Mitigación del Riesgo Asociado a Fenómenos Naturales.

INDICADOR DEL PROYECTO	META 2015	AVANCE DE LA META 2015	% CUMPLIMIENTO 2015	PORCENTAJE DE AVANCE FÍSICO PONDERADO 2015
Direcciones Territoriales con línea base de amenazas, vulnerabilidad y riesgos por fenómenos naturales y cambio climático y su actualización periódica	8	6	75%	100%

- Convenio con EAFIT para la construcción del mapa de amenaza, riesgo y vulnerabilidad a **escala 1:25.000 en 11 municipios** del Altiplano Norte (3.234 km² analizados -9% del territorio de la jurisdicción-)
- Incorporación del análisis de amenaza del Área Metropolitana y Gobernación de Antioquia sobre la zona del Valle de Aburrá (13,5% del territorio corantioquia)

Proyecto 21: Prevención y Mitigación del Riesgo Asociado a Fenómenos Naturales.

Diseño y desarrollo de obras de mitigación en áreas críticas prioritizadas

- Avanza la construcción del Mapa de Amenazas por Remoción en Masa para **29 municipios** para una **cobertura final del 100%** de la jurisdicción con cartografía sobre amenazas naturales.
- Actualización de la línea base de la gestión del riesgo de la jurisdicción.
- Priorización de **10 sitios críticos** a intervenir por riesgos de desastres en las quebradas: La Cien pesos, La Mina, La Ayurá y Las Palmas (Envigado); La Corralita (Caldas); El Salado y La Correa (Girardota); La Chuscala (Copacabana); La Tablacita (La Estrella);
- Estudio geotécnico y alternativas de solución para la estabilización de la vereda El Totumo en Girardota



Limpieza de quebradas

Proyecto 21: Prevención y Mitigación del Riesgo Asociado a Fenómenos Naturales.

- Diseños y obra piloto para la mitigación de impactos de incendios forestales en el cerro Quitasol.
- Intervención integral mitigación procesos erosivos sector El Volcán (Asocio municipio Fredonia).
- Monitoreo cauce Río Medellín en sitios críticos del Valle de Aburrá en jurisdicción de Corantioquia.
- Inició el convenio marco con EPM, Secretaria del Medio Ambiente Municipal y Departamental, AMVA, METRO de Medellín, denominado “Nuestro Río”.



Cerros del suroeste antioqueño

Proyecto 21: Prevención y Mitigación del Riesgo Asociado a Fenómenos Naturales.

Restauración ambiental de áreas críticas degradadas en zonas priorizadas

- Se continúa la reforestación y mantenimiento de **168 ha.** de plantaciones forestales de carácter protector en cuencas abastecedoras.
- Intervención de **74 ha.** en Santafé de Antioquia, Anzá, Ebéjico y Olaya para su recuperación.



Trinchos para la recuperación de suelos en occidente antioqueño

Proyecto 22: Adaptación al Cambio Climático.

INDICADOR DEL PROYECTO	META 2015	AVANCE DE LA META 2015	% CUMPLIMIENTO 2015	PORCENTAJE DE AVANCE FÍSICO PONDERADO 2015
Grupos poblacionales ubicados en zonas de mayor susceptibilidad a afectaciones por cambio climático con acciones de aprendizaje y adaptación para el desarrollo de sus actividades productivas	20	11	55%	100%

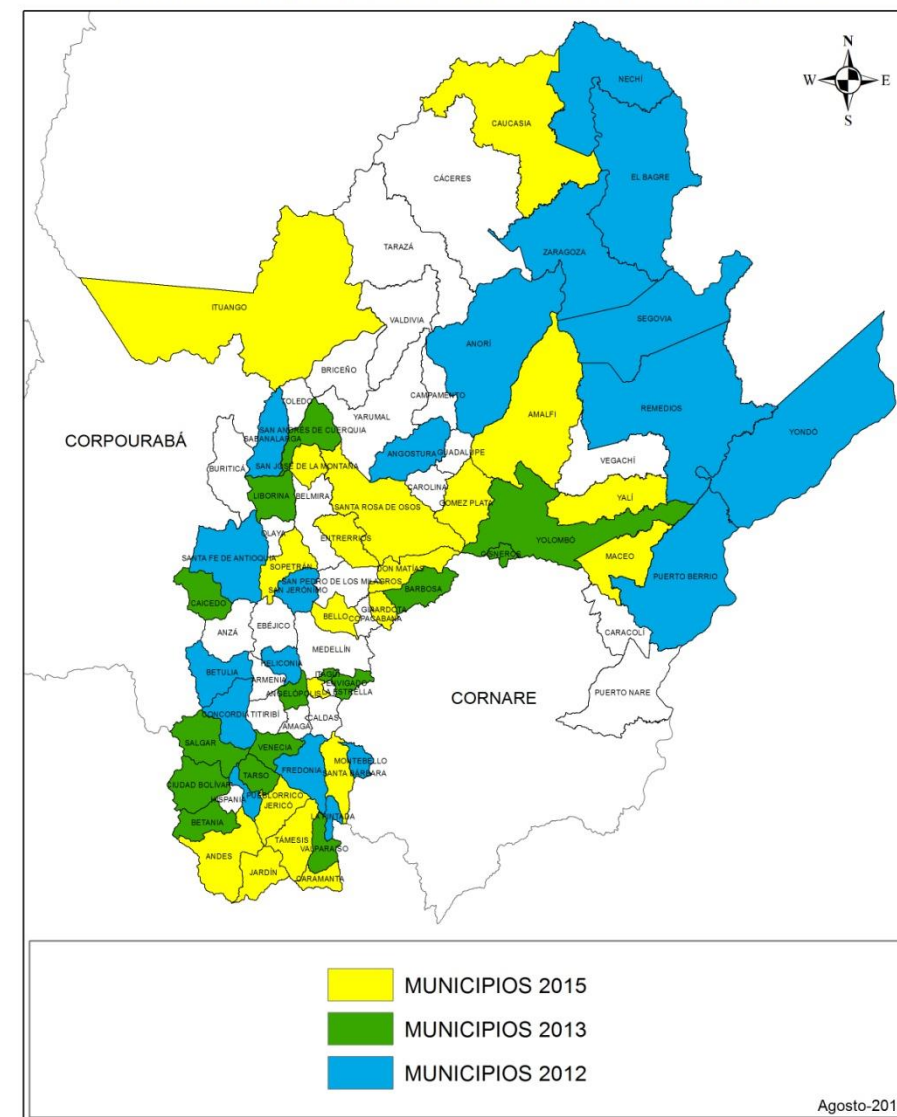
- Capacitación en prevención y mitigación de riesgos en **80 administraciones municipales** y cuerpos de socorro a través de seminarios Gestión del Riesgo y Cambio Climático
- Avance en la ejecución del Plan de Contingencia Fenómeno de El Niño 2014-2015 de Corantioquia (Resolución 1412-20537)
- Entrega de Kits con herramientas para la prevención y control de incendios forestales a **20 municipios**.

Proyecto 22: Adaptación al Cambio Climático.

Apoyo acciones municipales de gestión del riesgo

- Visitas y recomendaciones técnicas a 10 municipios, donde ocurrieron o existía potencialidad de ocurrir, situaciones de afectaciones por fenómenos naturales asociados al cambio climático.
- Entrega de Kits para la atención de incendios forestales a 20 administraciones municipales
- Acompañamiento a los Planes de Municipales de Gestión del Riesgo y Desastre

KITS PARA ATENCIÓN DE INCENDIOS FORESTALES



Proyecto 22: Adaptación al Cambio Climático.

Atención de la emergencia del municipio de Salgar (18 de mayo de 2015):

- 🌀 Acompañamiento permanente en la Sala de Crisis para la elaboración del Plan de Acción para la recuperación del municipio
- 🌀 Apoyo técnico para la valoración del riesgo de las viviendas afectadas por la avenida torrencial
- 🌀 Apoyo técnico y ambiental para las valoraciones ambientales de los lotes propuestos para las construcción de viviendas (cumplimiento de rondas hídricas, orientación para el aprovechamiento de árboles, trámites de concesión de aguas, análisis de amenazas, etc.)



Proyecto 22: Adaptación al Cambio Climático.

- 🌀 Acompañamiento para la definición de los botaderos de escombros, la tala de árboles, seguimiento a las acciones de control por ocupación de cauce, otros
- 🌀 Firma de un convenio con el municipio para el fortalecimiento de la gestión del riesgo: alertas tempranas y gestión ambiental
- 🌀 Acompañamiento a las diferentes comisiones y grupos de trabajo de la UNGRD, DAPARD y Servicio Geológico Colombiano para generar conocimiento y definir acciones de reducción del riesgo para el municipio de Salgar



Visita técnica de Autoridad Ambiental
Panorámica área afectada



**Programa IX.
Desarrollo Administrativo
y Fortalecimiento Institucional.**

Programa IX. Desarrollo Administrativo y Fortalecimiento Institucional.

Objetivo: Garantizar el mejoramiento permanente y planeado de la gestión institucional, el buen uso de los recursos y del talento humano, la participación y el control ciudadano.

INDICADOR DEL PROGRAMA	META 2015	AVANCE DE LA META 2015	% CUMPLIMIENTO 2015	PORCENTAJE DE AVANCE FÍSICO PONDERADO 2015
Plan de desarrollo administrativo implementado	100%	50.39%	50.39%	56.72%

- 🌀 **Proyecto 23.** Gestión del talento humano.
- 🌀 **Proyecto 24.** Gestión logística de bienes y servicios.
- 🌀 **Proyecto 25.** Gestión para la participación, y el control social.

Proyecto 23. Gestión del Talento Humano

INDICADOR DEL PROYECTO	META 2015	AVANCE DE LA META 2015	% CUMPLIMIENTO 2015	PORCENTAJE DE AVANCE FÍSICO PONDERADO 2015
Plan de desarrollo del talento humano implementado	40%	5.20%	13%	23.39%

- Fortalecer la incorporación de los Servidores Públicos
- Plan de Bienestar Social y Salud Ocupacional
- Plan de capacitaciones

Proyecto 23. Gestión del Talento Humano

Implementación del proceso de modernización

- Con el proceso de modernización se pasó de **254 a 461 cargos**
- Vinculación en calidad de provisionalidad de **150** servidores públicos y **6** supernumerarios.
- 11** servidores públicos de carrera administrativa en encargo.
- Inducción para un grupo de **38** servidores públicos que ingresaron por nombramiento en provisionalidad.



Inducción Servidores Públicos- Abril 2015

Proyecto 23. Gestión del Talento Humano

Plan de Bienestar Social

- Suscripción de dos convenios con FECORA y COMFENALCO para el Plan de bienestar.
- Beneficio de la alimentación para todo el personal vinculado.
- Seguimiento Acuerdo Colectivo Laboral del Sindicato SINTRAMBIENTE, Subdirectiva Girardota.



Beneficio de Alimentación

Proyecto 23. Gestión del Talento Humano

Salud Ocupacional

- Asesoría ARL para los temas de investigación de accidentes de trabajo, capacitación al COPASO y al Comité de Convivencia.
- Investigación de accidente de trabajo.
- Actualización de panorama de riesgos para la Corporación.
- Avance en el protocolo para trabajo de campo con revisión por parte de la ARL.
- Divulgación del sistema de gestión del riesgo a través del Miércoles del Conocimiento.



Socialización Miércoles del Conocimiento

Proyecto 23. Gestión del Talento Humano

Plan de Capacitación:

Se suscribieron dos convenios, con la Universidad de Medellín y San Buenaventura, en temas como:

- 🌀 Auditoría al Sistema de Gestión de la Calidad.
- 🌀 Planeación, administración y liquidación del plan de adquisiciones
- 🌀 Actualización en la elaboración de estudios hidrológicos y diseños hidráulicos
- 🌀 Administración documental
- 🌀 Herramientas ofimáticas
- 🌀 Derecho de asociación y resolución de conflictos
- 🌀 Manejo ambiental de la aplicación de porcinaza líquida al suelo



Capacitación en Sistema de Gestión de la Calidad 2015

Proyecto 24. Gestión logística de bienes y servicios.

INDICADOR DEL PROYECTO	META 2015	AVANCE DE LA META 2015	% CUMPLIMIENTO 2015	PORCENTAJE DE AVANCE FÍSICO PONDERADO 2015
Plan logístico formulado e implementado	100 %	73.47%	73.47%%	73.69%

- 🌀 Implementar el Plan de adquisiciones corporativo
- 🌀 Administrar, adecuar y construir infraestructura física y bienes muebles
- 🌀 Implementar el Plan Institucional de Gestión Ambiental

Proyecto 24. Gestión logística de bienes y servicios.

Implementar el Plan de adquisiciones corporativo:

- 204 contratos y 122 convenios suscritos.
- Se han publicado 37 procesos de un total planeado de 55, representando un 67%
- Acompañamiento a los comités asesores y evaluadores
- Realización semanal de los comités directivos de contratación y compras, para un total de 21.



Seguimiento con los equipos de las Subdirecciones en los procesos de contratación

Proyecto 24. Gestión logística de bienes y servicios.

Mantenimientos preventivos y correctivos

En la sede central se realiza pintura de la edificación, se construyeron 6 mini bodegas buscando la mejor clasificación y disposición de materiales. Se adecuaron espacios de trabajo, zonas comunes y parqueadero de carros y motos.

Construcción de sedes

Avance de la obra en la Sede Vegachí, con: Tanques de aguas residuales y potables; inicio de mampostería; culminación de las losas, columnas y vigas de amarres de techo y entre suelos de sótano.



Vía Peatonal Sede Central



Construcción Sede Vegachí

CORANTIOQUIA

Proyecto 24. Gestión logística de bienes y servicios.

Implementación del Plan de gestión Ambiental Corporativo:

- 🌀 Promoción del programa Concientízate y “Actúa en Bici” con la adquisición de 10 bicicletas para compartir.
- 🌀 Prácticas de conducción eficiente y mantenimiento vehicular con pruebas y chequeos cada 5.000 km.



Biciparqueadero en Sede Central

Proyecto 24. Gestión logística de bienes y servicios.

Implementación del Plan de gestión Ambiental Corporativo:

- Ronda de control de plagas en las sedes de la Corporación. Disminución de factores de riesgo Ocupacional.
- Construcción del punto de clasificación y almacenamiento adecuado de residuos sólidos y peligrosos.
- Adecuación de grifos y unidades sanitarias ahorradoras de agua.
- Instalación de recipientes para la separación de residuos sólidos.



punto de clasificación y separación adecuada de residuos sólidos

Proyecto 25. Gestión para la Participación y el Control Social

INDICADOR DEL PROYECTO	META 2015	AVANCE DE LA META 2015	% CUMPLIMIENTO 2015	PORCENTAJE DE AVANCE FÍSICO PONDERADO 2015
Porcentaje de cumplimiento del Plan de desarrollo administrativo	100%	80%	80%	80%

- Realizar seguimiento y ajustes del MECl y el sistema de gestión de la calidad
- Evaluar y hacer seguimiento a la Gestión Integral Corporativa
- Institucionalizar el servicio al ciudadano
- Promover la ética y transparencia en la actuación Corporativa

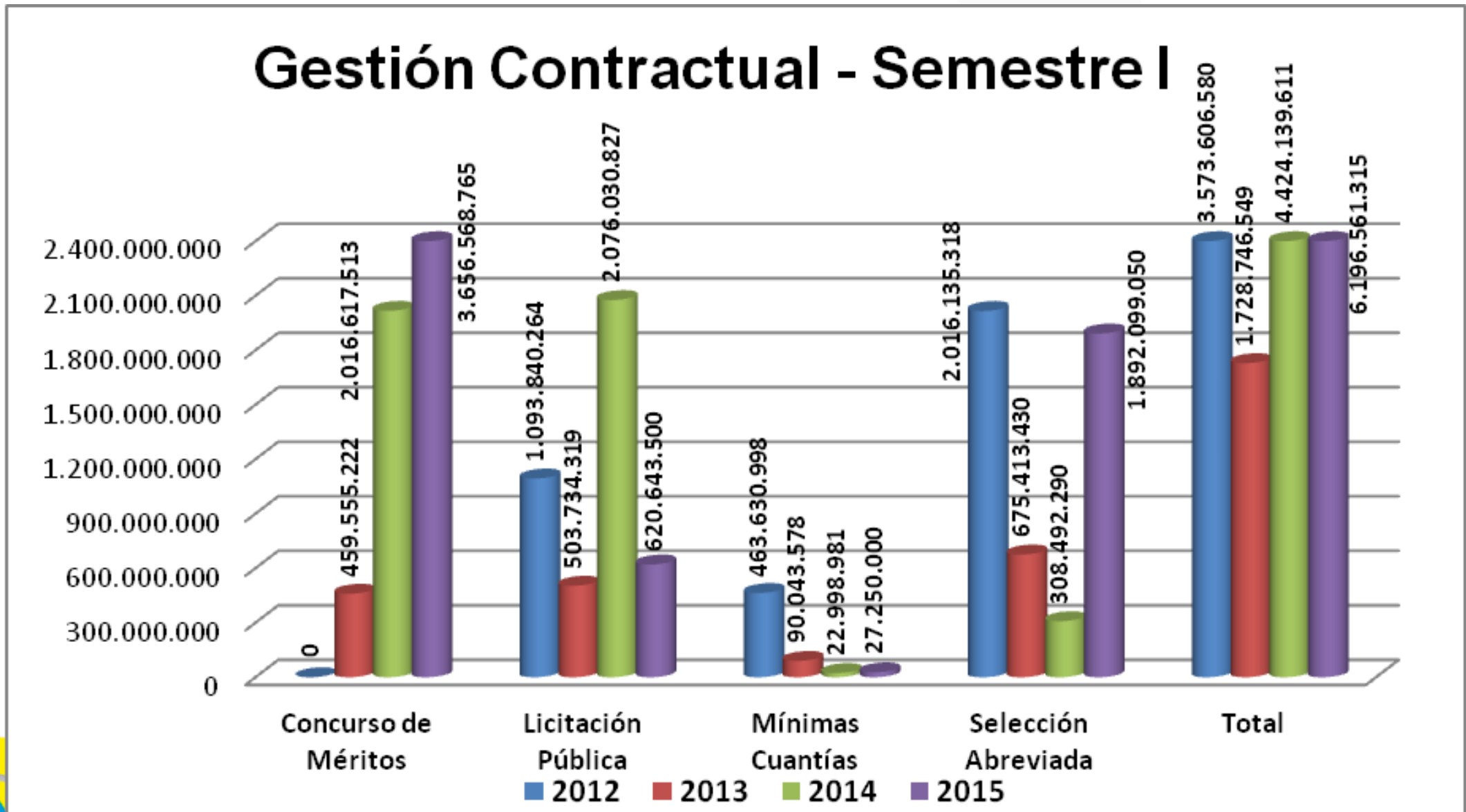
Proyecto 25. Gestión para la Participación y el Control Social

- Seguimiento y acompañamiento en la formulación e implementación de la política de transparencia.
- Acompañamiento a la gestión contractual.
- Programa anual de auditorias.
- Autoevaluación al sistema de control interno con nivel satisfactorio.
- Evaluación al Sistema de Control Interno Contable.
- Evaluación semestral de las dependencias.
- Seguimiento al avance a los Planes de Mejoramiento .



Auditoria Interna en Hevéxicos

Proyecto 25. Gestión para la Participación y el Control Social



Proyecto 25. Gestión para la Participación y el Control Social

Descripción	Realizadas por la Web	Realizadas por otros medios	Total
Consulta	8	4	12
Solicitud de información	40	314	354
Petición	103	2.710	2.813
Quejas	280	739	1.019
Reclamos	1	107	108
Total	432	3.874	4.306
Porcentaje	10,03%	89,97%	100%

Matriz Indicadores Mínimos del Ministerio de Ambiente y Desarrollo Sostenible





ACTÚA

Gracias