

Audiencia Pública de Socialización Plan de Acción 2016-2019

Zona ribereña del río Cauca

Agenda del Día

- Instalación de la audiencia de socialización del Plan de Acción 2016-2019
Lucy Rivera Osorio, Presidenta del Consejo Directivo
- Presentación de la propuesta del Plan de Acción de Corantioquia 2016-2019
Alejandro González Valencia, Director General
- Intervenciones de la Comunidad Inscrita
- Cierre de la audiencia

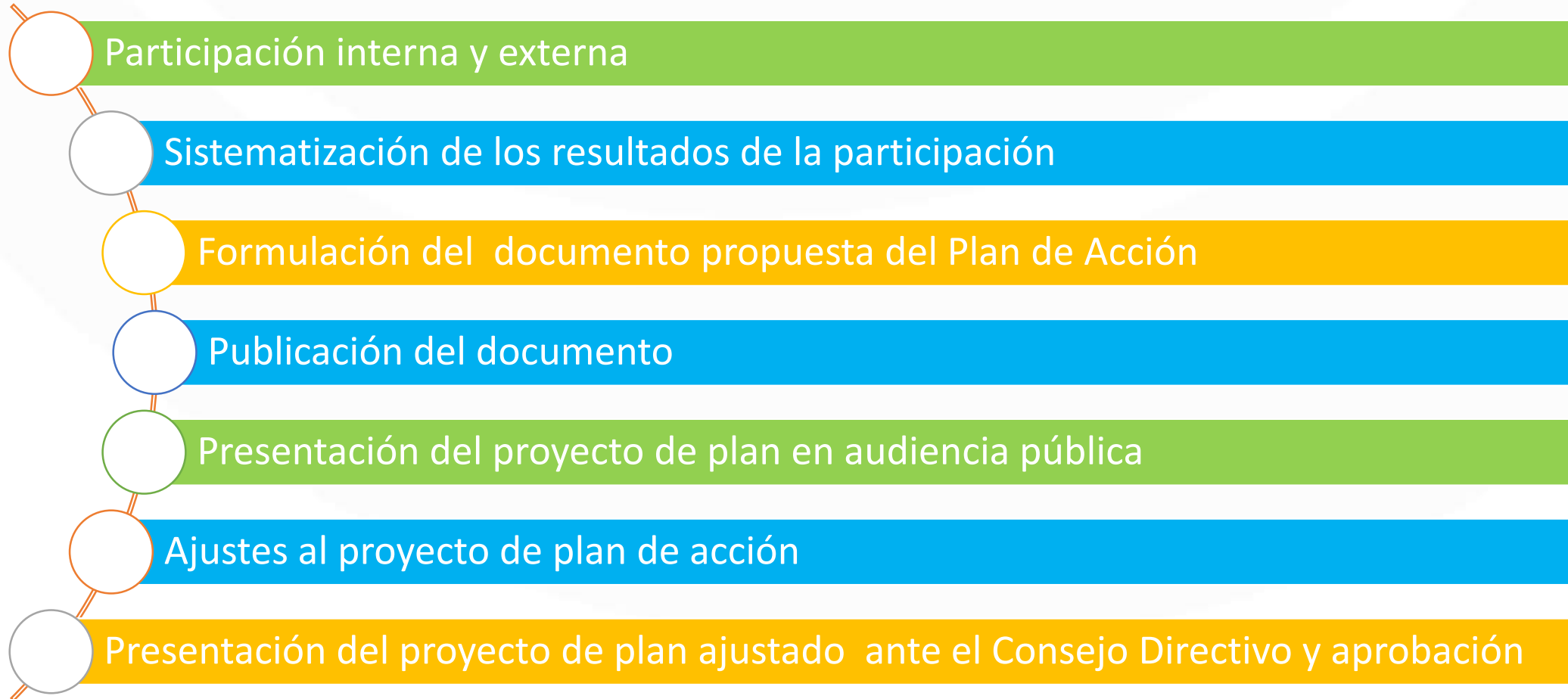
Presentación de la propuesta del Plan de Acción de Corantioquia 2016-2019

Alejandro González Valencia
Director General

Contenido del Plan de Acción

- I. Marco General - Bases para el Plan
- II. Participación-Construcción colectiva
- III. Síntesis Ambiental - Nuestro Territorio
- IV. Acciones Operativas - CORANTIOQUIA ACTÚA
- V. Plan Financiero - Invertimos muy bien todos los recursos
- VI. Seguimiento y Evaluación - Por la transparencia

Fases para la formulación del Plan de Acción



1 PUNTO DE PARTIDA

Marco General

Enfoques

- 🌀 Enfoque de derechos, participación, transparencia y equidad
- 🌀 Enfoque territorial
- 🌀 Enfoque poblacional
- 🌀 Enfoque sectorial
- 🌀 Enfoque de paz
- 🌀 Enfoque gestión del conocimiento

Enfoque de derechos, participación, transparencia y equidad

“Todas las personas tienen derecho a gozar de un ambiente sano...
...Es deber del Estado proteger la diversidad e integridad del ambiente, conservar las áreas de especial importancia ecológica y fomentar la educación para el logro de estos fines”.

Art.79 Constitución Política de Colombia



Mesa Subregional Tahamíes

Enfoque Territorial



Cabildo Indígena El Pando, Caucasia

- Reconocer las características y dinámicas propias de cada subregión
- Identificar las situaciones de mayor conflicto y potencialidad en cada territorio
- Definir y ejecutar programas acordes con el territorio.

Enfoque Poblacional

Comprender el relacionamiento de las comunidades con el patrimonio ambiental como un elemento articulador de sus dinámicas culturales y rescatar conocimientos ancestrales



Mesa Subregional Panzenú



Enfoque Sectorial

- Ejercicios de corresponsabilidad
- Promover un diálogo permanente con los diferentes sectores: productivo, político, académico, judicial, entre otros.



ACOPI

Enfoque de Paz

Acciones en el territorio que contribuyan a minimizar los conflictos ambientales.



Encuentro regional Hevéxicos - Sopetrán

Enfoque gestión del conocimiento

El conocimiento construido de forma participativa con las comunidades: rurales, étnicas, juveniles, sectoriales y en el desarrollo de investigaciones aplicadas, puesto al servicio ciudadano para la toma de decisiones.



Encuentro regional Hevéxicos

Contribuimos al cumplimiento de las metas y políticas internacionales, nacionales y regionales

OBJETIVOS DE DESARROLLO SOSTENIBLE -ODS

2. Acabar con el hambre, lograr la seguridad alimentaria y mejorar la nutrición y promover la agricultura sostenible.

4. Asegurar una educación inclusiva de calidad y equitativa y promover las oportunidades de aprendizaje permanente para todos.

6. Asegurar la disponibilidad y la gestión sostenible del agua y el saneamiento para todos.

11. Hacer de las ciudades y los asentamientos humanos inclusivos, seguros, resilientes y sostenibles.

12. Asegurar los patrones de consumo y producción sostenibles.

13. Adoptar medidas urgentes para combatir el cambio climático y sus impactos.

15. Proteger, restaurar y promover el uso sostenible de los ecosistemas terrestres, la gestión sostenible de los bosques, combatir la desertificación, detener y revertir la degradación de la tierra y frenar la pérdida de biodiversidad.

Articulación con las políticas, planes y estrategias nacionales



Ciénaga Colombia, Caucasia

RECURSO HÍDRICO

- Política Nacional para la gestión del recurso hídrico
- Ley 373 de 1997 (Uso eficiente y ahorro del agua)
- Decreto 1323 de 2007 (Sistema de Información del Recurso Hídrico -SIRH)
- Plan Nacional de Manejo de Aguas Residuales Municipales – PMAR

GESTIÓN AMBIENTAL SECTORIAL Y URBANA

- Política de gestión ambiental urbana 2008
- Política de producción y consumo sostenible
- Política Nacional para la gestión integral de residuos sólidos
- Política Nacional para la gestión integral de residuos peligrosos
- Política para la prevención y control de la calidad del aire.

Articulación con las políticas, planes y estrategias nacionales



Gallito de Roca - Jardín -Támesis

BIODIVERSIDAD

- Política Nacional de Biodiversidad- 2012
- Programa para el manejo sostenible y restauración de ecosistemas de alta montaña colombiana
- Plan Nacional de Desarrollo Forestal- 2000
- Política de Bosques - CONPES 2834 de 1996
- CONPES 3680 SINAP "Lineamientos para la consolidación del sistema nacional de áreas protegidas"
- Estrategia Nacional para la prevención y el control del tráfico ilegal de especies silvestres-2012
- Estrategia Nacional de prevención, control, seguimiento y vigilancia forestal
- Política para la gestión ambiental de la fauna silvestre en Colombia-1997
- Plan Nacional de Restauración con enfoque de restauración Ecológica, Rehabilitación y Recuperación de Áreas Disturbadas

Articulación con las políticas, planes y estrategias nacionales



EDUCACIÓN AMBIENTAL

- Política Nacional de educación ambiental-2002
- Política Nacional de Investigación Ambiental

GESTIÓN DEL RIESGO Y ADAPTACIÓN AL CAMBIO CLIMÁTICO

- Plan Nacional de prevención, control de incendios forestales y restauración de áreas afectadas
- Ley 1523 de 2012 (política nacional de gestión del riesgo de desastres)

Articulación con el Plan Nacional de Desarrollo

PLAN NACIONAL DE DESARROLLO - PND 2014-2018

ENFOQUE : Orientación hacia resultados y orientación territorial

ESTRATEGIAS TRANSVERSALES:

Metas intermedias (productos)

PILARES:

Metas Trazadoras

PAZ

EQUIDAD

EDUCACION

ESTRATEGIA
ENVOLVENTE:

Crecimiento
Verde

Infraestructura y
competitividad
estratégicas

Movilidad Social

Transformación del
Campo

Seguridad y Justicia
para la construcción
de la paz

Buen Gobierno

- ESTRATEGIA 1. Infraestructura y competitividad estratégicas: Capacidad de innovación en empresas, TIC, infraestructura de transporte, sector minero energético.
- ESTRATEGIA 2. Movilidad Social: Salud, la educación y el empleo.
- ESTRATEGIA 3. Transformación del campo: Cierre de brechas.
- ESTRATEGIA 4. Seguridad y justicia para la construcción de la paz.
- ESTRATEGIA TRANSVERSAL. Crecimiento Verde: Uso sostenible del capital natural, conservación.

Articulación con el Plan Departamental de Desarrollo

Proyecto de Plan de Desarrollo Departamental
"Pensando en Grande" 2016-2019



Línea 4.

- 🌀 Gestión Integral de Cambio Climático
- 🌀 Gestión Ambiental: Protección y conservación del recurso hídrico, ecosistemas estratégicos, Educación y cultura para la sostenibilidad
- 🌀 Gestión del riesgo
- 🌀 Minería y medio ambiente

Articulación con los Planes de Desarrollo municipales



Encuentro Celebrado en Enero 2016

TEMA	ACCIÓN PRIORIZADA
Sanearamiento Básico en zonas urbanas y rurales	Plantas de Tratamiento de Aguas Residuales PTARS, Control de vertimientos y Sistemas individuales
Residuos Sólidos	Rellenos sanitarios y actualización de Plan de Gestión Integral de Residuos Sólidos -PGIRS
Áreas protegidas	Consolidación, protección y recuperación de áreas protegidas, Nuevas declaratorias, guardabosques y recuperación de bosques.
Recurso Hídrico	Compra de predio, programas de uso y ahorro de agua y protección de cuencas
Minería	Regulación y control, recuperación de áreas degradadas, apoyo para la formalización, sensibilización a mineros informales y artesanales.
Plan de Ordenamiento Territorial- POT	Revisión y ajustes
Aire	Control de emisiones atmosféricas, Planes de descontaminación urbana y rural



Articulación con los Planes de Desarrollo municipales



Encuentro celebrado en enero 2016

TEMA	ACCIÓN PRIORIZADA
Educación Ambiental	CIDEAM, PRAE, Fortalecimiento de las mesas ambientales, Procesos de formación en protección del recurso hídrico, Fortalecimiento del programa con los jóvenes y guardianes de la naturaleza
Participación ciudadana	Fortalecimiento de las organizaciones ambientales
Hogares ecológicos	Biodigestores y huertos leñeros
Gestión del Riesgo y Cambio Climático	Estrategias y políticas para la adaptación al cambio climático, programas municipales de gestión del riesgo, Estudios de amenaza, vulnerabilidad y riesgos
Producción y consumo sostenible	Buenas prácticas ambientales para el desarrollo urbano-rural, tecnologías limpias





2 CONSTRUCCIÓN COLECTIVA


Participación

Diálogo para la Participación



Participación Interna

- Grupos Primarios
- Mesa Articuladora



Participación Externa

- Mesas Subregionales
- Mesas Sectoriales



Participación virtual


- Foro en la página web
- Redes sociales



CORANTIOQUIA

ACTÚA

Diálogo para la Participación



Diálogo para la Participación



Recibimos propuestas para incorporarlas en el Plan de Acción

(Diciembre 2015)

- Red Pégate- Mesas Ambientales
- Comunidades indígenas
- Comunidades Afrodescendientes
- Promotores agroecológicos
- Red de Liderazgo Juvenil
- CIDEAM





Encuentro con administraciones municipales

Referentes Ambientales 2016-2019

Encuentro Celebrado en Enero-2016

Participación Interna



Grupos Primarios

Encuentros Subregionales



Panzenú

Encuentros Subregionales



Aburrá Norte y Sur

Encuentros Subregionales



Hevéxicos

Encuentros Subregionales



Zenufaná

Encuentros Subregionales

A large, diverse group of people is gathered on a curved balcony, likely for a sub-regional meeting. The group is densely packed, with individuals of various ages and ethnicities. Many are wearing blue and white polo shirts, suggesting they are part of an organized event. The balcony has a metal railing, and the background shows a curved wall and some posters. The overall atmosphere appears to be professional and collaborative.

Tahamíes

Encuentros Subregionales



Cartama - Citará

Aportes de las comunidades al Plan de Acción en los encuentros subregionales



Temas Transversales

- 🌀 Articulación para la gestión ambiental
- 🌀 Manejo y tratamiento inadecuado de residuos sólidos
- 🌀 Procesos de educación para consolidar la ciudadanía ambiental
- 🌀 Desarrollo de procesos educativos formales pertinentes con el territorio
- 🌀 Consumo responsable y fomentar prácticas adecuadas
- 🌀 Fortalecer el seguimiento y control al uso del patrimonio ambiental
- 🌀 Fortalecer el seguimiento y control a lo planificado
- 🌀 Planificar el desarrollo del territorio
- 🌀 Gestión de la información y el conocimiento



CORANTIOQUIA

ACTÚA

Temas Transversales

- Fomentar el uso adecuado y legal del patrimonio hídrico
- Protección de retiros y nacimientos de fuentes hídricas
- Recuperación de suelos degradados
- Control y vigilancia para evitar la contaminación del patrimonio hídrico
- Protección de hábitats naturales, para prevenir incendios, fragmentación de corredores de conectividad, especies invasoras
- Control y vigilancia de cacería y tráfico ilegal de especies de flora y fauna silvestre
- Control y vigilancia a la contaminación por fuentes fijas y móviles



CORANTIOQUIA

ACTÚA




Mesa de concertación con comunidades indígenas



Mesa de concertación con comunidades afro

Encuentros Sectoriales



Encuentros sectoriales



- Universidades.
- Jueces y Magistrados.
- Ladrilleros.
- Porcícolas.
- Comité Intergremial.
- Macroproyectos y Energético.
- Pequeña Central Hidroeléctrica – PCH.
- ONG's.
- Estaciones de Servicio.
- Avícola y Piscícola.
- Cafeteros.
- Ganaderos.
- Agropecuario.
- ANDI
- Proaburrá Norte y Sur.
- Servicios Públicos.
- ACOPI

Operadores de servicios públicos

Encuentros Sectoriales



- Universidades.
- Jueces y Magistrados.
- Ladrilleros.
- Porcícolas.
- Comité Intergremial.
- Macroproyectos y Energético.
- Pequeña Central Hidroeléctrica – PCH.
- ONG's.
- Estaciones de Servicio.
- Avícola y Piscícola.
- Cafeteros.
- Ganaderos.
- Agropecuario.
- ANDI
- Proaburrá Norte y Sur.
- Servicios Públicos.
- ACOPI

Comité Departamental de Cafeteros

Encuentros Sectoriales



- Universidades.
- Jueces y Magistrados.
- Ladrilleros.
- Porcícolas.
- Comité Intergremial.
- Macroproyectos y Energético.
- Pequeña Central Hidroeléctrica – PCH.
- ONG's.
- Estaciones de Servicio.
- Avícola y Piscícola.
- Cafeteros.
- Ganaderos.
- Agropecuario.
- ANDI
- Proaburrá Norte y Sur.
- Servicios Públicos.
- ACOPI

ONG's

Encuentros Sectoriales



- Universidades.
- Jueces y Magistrados.
- Ladrilleros.
- Porcícolas.
- Comité Intergremial.
- Macroproyectos y Energético.
- Pequeña Central Hidroeléctrica – PCH.
- ONG's.
- Estaciones de Servicio.
- Avícola y Piscícola.
- Cafeteros.
- Ganaderos.
- Agropecuario.
- ANDI
- Proaburrá Norte y Sur.
- Servicios Públicos.
- ACOPI

Sector Académico: Universidades

Encuentros Sectoriales



- Universidades.
- Jueces y Magistrados.
- Ladrilleros.
- Porcícolas.
- Comité Intergremial.
- Macroproyectos y Energético.
- Pequeña Central Hidroeléctrica – PCH.
- ONG's.
- Estaciones de Servicio.
- Avícola y Piscícola.
- Cafeteros.
- Ganaderos.
- Agropecuario.
- ANDI
- Proaburrá Norte y Sur.
- Servicios Públicos.
- ACOPI

Sector Energía e Hidrocarburos


Encuentros Sectoriales



- Universidades.
- Jueces y Magistrados.
- Ladrilleros.
- Porcícolas.
- Comité Intergremial.
- Macroproyectos y Energético.
- Pequeña Central Hidroeléctrica – PCH.
- ONG's.
- Estaciones de Servicio.
- Avícola y Piscícola.
- Cafeteros.
- Ganaderos.
- Agropecuario.
- ANDI
- Proaburrá Norte y Sur.
- Servicios Públicos.
- ACOPI

Comité Intergremial de Antioquia

Encuentros Sectoriales



- Universidades.
- Jueces y Magistrados.
- Ladrilleros.
- Porcícolas.
- Comité Intergremial.
- Macroproyectos y Energético.
- Pequeña Central Hidroeléctica – PCH.
- ONG's.
- Estaciones de Servicio.
- Avícola y Piscícola.
- Cafeteros.
- Ganaderos.
- Agropecuario.
- ANDI
- Proaburrá Norte y Sur.
- Servicios Públicos.
- ACOPI

Sector Porcícola

Temáticas priorizadas



- Producción y el Consumo Sostenible
- Medio Ambiente, Paz y Posconflicto
- Efectos de la expansión urbana - Urbanización del Campo
- Ruralidad -Relevo Generacional
- Disposición de Residuos Sólidos y Peligrosos
- Manejo de vertimientos
- Minería sostenible
- Interlocución permanente
- Gestión del Conocimiento
- Procesos de legalización
- Cambio Climático
- Educación Ambiental



Bancada antioqueña de Congresistas

Senado:

Centro Democrático: Paola Holguín, Alfredo Ramos, José Obdulio Gaviria

Conservador: Olga Suárez, Nidia Marcela Osorio

Liberal: Luis Fernando Duque

Cámara de Representantes:

Centro Democrático: Margarita Restrepo, Regina Zuluaga, Wilson Córdoba

Conservador: Nicolás Albeiro Echeverry, Luis Horacio Gallón

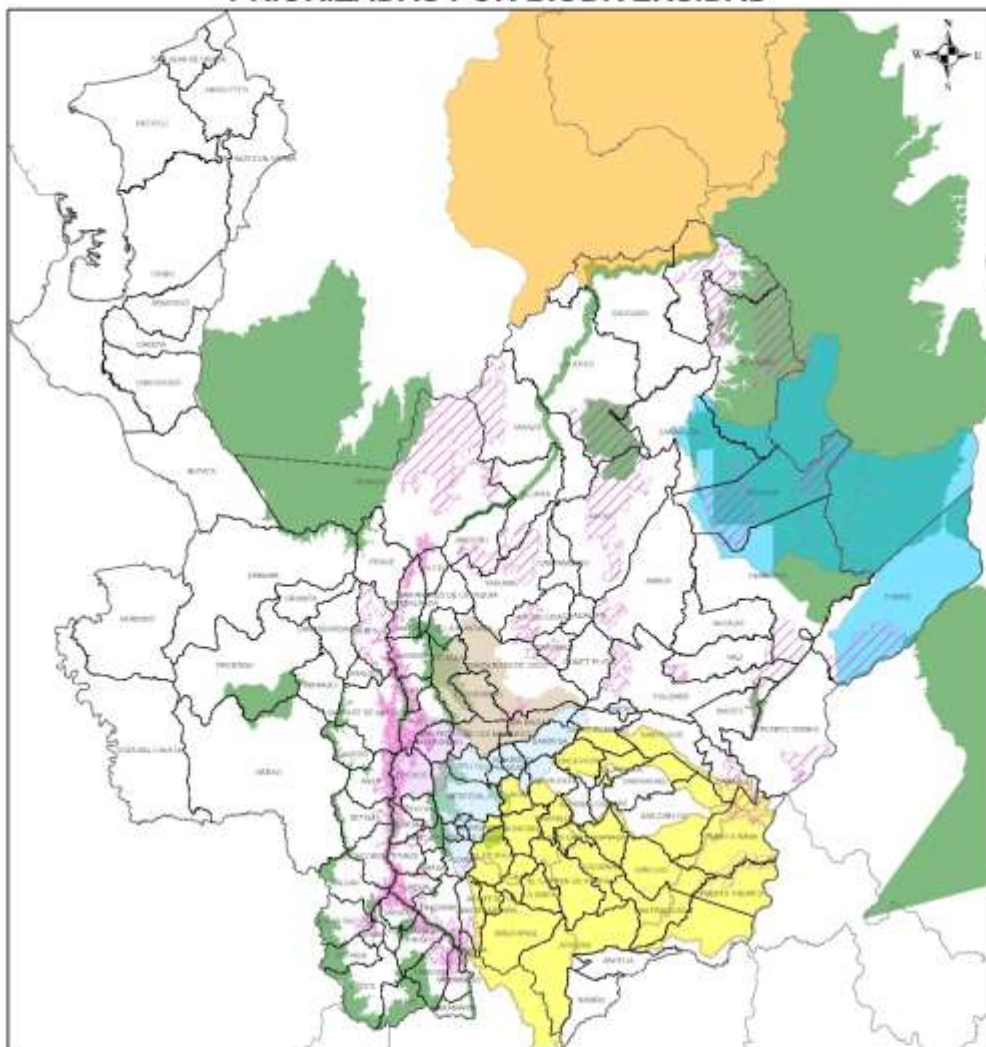
Liberal: Óscar Hurtado

Delegados de Víctor Correa – Polo Democrático-
y Federico Hoyos – Centro Democrático-



ACTÚA

ÁREAS PROTEGIDAS - POMCAS COMPARTIDOS - ZONAS PRIORIZADAS POR BIODIVERSIDAD



/// Áreas priorizadas por biodiversidad

■ Áreas Protegidas

POMCAS COMPARTIDOS

■ POMCAS compartidos con CORNARE

■ POMCA compartido con CORPOMOJANA Y CVS

■ POMCAS compartidos con la CSB

POMCAS CORANTIOQUIA

■ 2620-01, Directos Río Cauca (md) - Río Amagá y Quebrada Sinifaná - NSS

■ 2620-02, Directos Río Cauca (md) - río Aurra - NSS

■ 2701-01, Río Aburra - NSS

■ POMCA Río Grande-Chico

Abril 2016

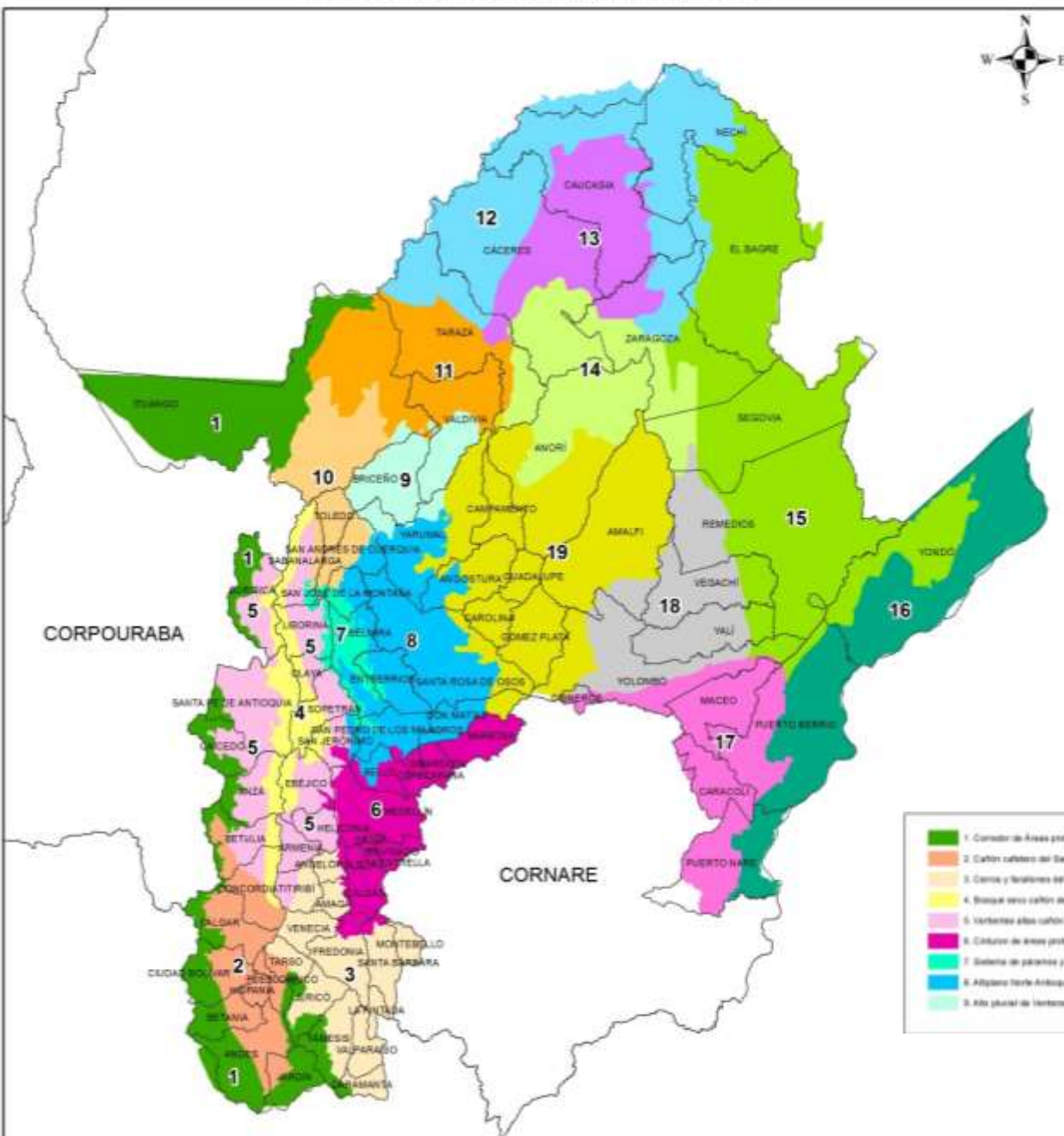
Temas comunes con las Autoridades Ambientales de Antioquia

- Vigilancia y Control al tráfico ilegal de flora y fauna
- Áreas protegidas y ecosistemas estratégicos
- Páramo el Sol-Alegrías
- Bosque seco tropical
- Plan Forestal
- Conocimiento de las aguas subterráneas
- Planes de Ordenamiento y Manejo de Cuencas
- Minería
- Articulación para seguimiento y control de obras de infraestructura, autopistas, etc.

3 NUESTRO TERRITORIO

Síntesis Ambiental

ZONIFICACIÓN AMBIENTAL



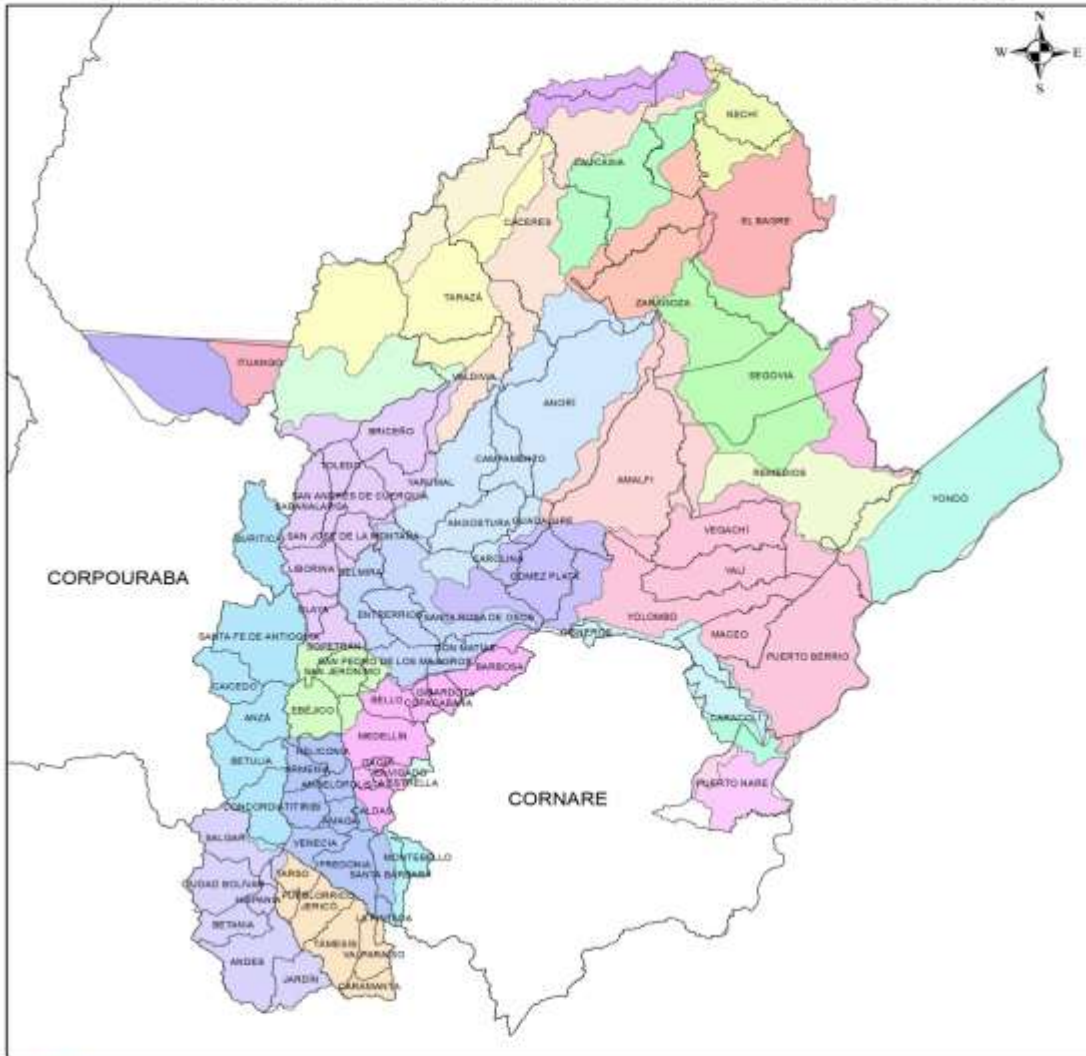
Zonificación Ambiental PGAR 2007-2019

19 Unidades Ambientalmente Homogéneas

- Identificar tendencias en el Territorio.
- Definir acciones diferenciadas para cada zona.

Abril 20

CUENCAS ZONIFICACIÓN HIDROGRÁFICA DE COLOMBIA



Río Bajo San Jorge - NSS	Directos al Bajo Nechi (nt) - NSS	Directos Río Cauca entre Río San Juan río Itango (nt) - NSS
Río Cauca - NSS	Directos al Cauca entre Río Valdivia y Río Nechi (nt) - SZH	Río Cocorná y directos Magdalena Medio entre ríos La Miel y Nare (nt) - SZH
Río Itz - NSS	Río Girardota y otros directos al Magdalena - NSS	Río San Bartolo y otros directos al Magdalena Medio - SZH
Río Grande - Chiro - NSS	Directos Río Cauca (nt) - río Auro - NSS	Río San Juan - SZH
Río Barranca Norte - NSS	Río Fito y otros Directos al Cauca - NSS	Río Tamá - NSS
Río Abasco - NSS	Río Guatavaya y Medio Porce - NSS	Río Taraza y otros directos cauca (nt) - NSS
Río Alto San Jorge - SZH	Río Itango - Directos Río Cauca (nt) - NSS	Río Tiguá - NSS
Río Alto Sina - L114 - SZH	Río Man - NSS	Directos Bajo Cauca - Cpa La Raya entre río Nechi y trazo de Ioba - SZH
Río Amareli - NSS	Río Nare - NSS	Directos Río Cauca (nt) - Río Antaga y Quebrada Sirena - NSS
Río Arma - SZH	Río Negro - NSS	Directos Río Cauca (nt) - Río San Andrés y río Espirito Santo - NSS
Río Bajo Nechi (nt) - NSS	Río Nus - NSS	Alto Nechi - SZH
Río Bajo Porce - NSS		

Abril 2016

El agua como eje estructurante

34 Cuencas Hidrográficas objeto de POMCA

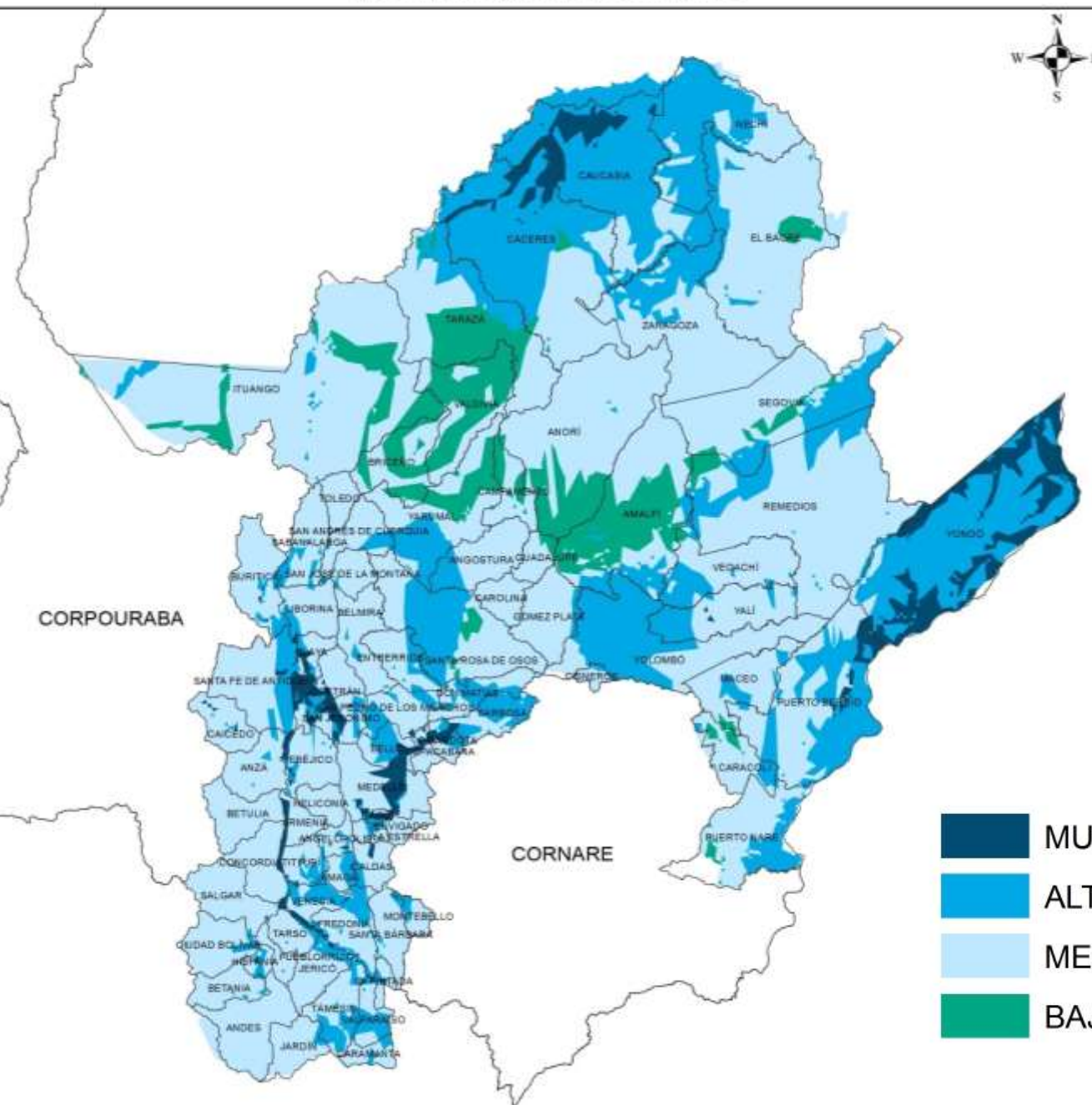
4 Grandes Unidades Hidrográficas

- Sinú
- San Jorge
- Cauca
- Magdalena



ACTÚA

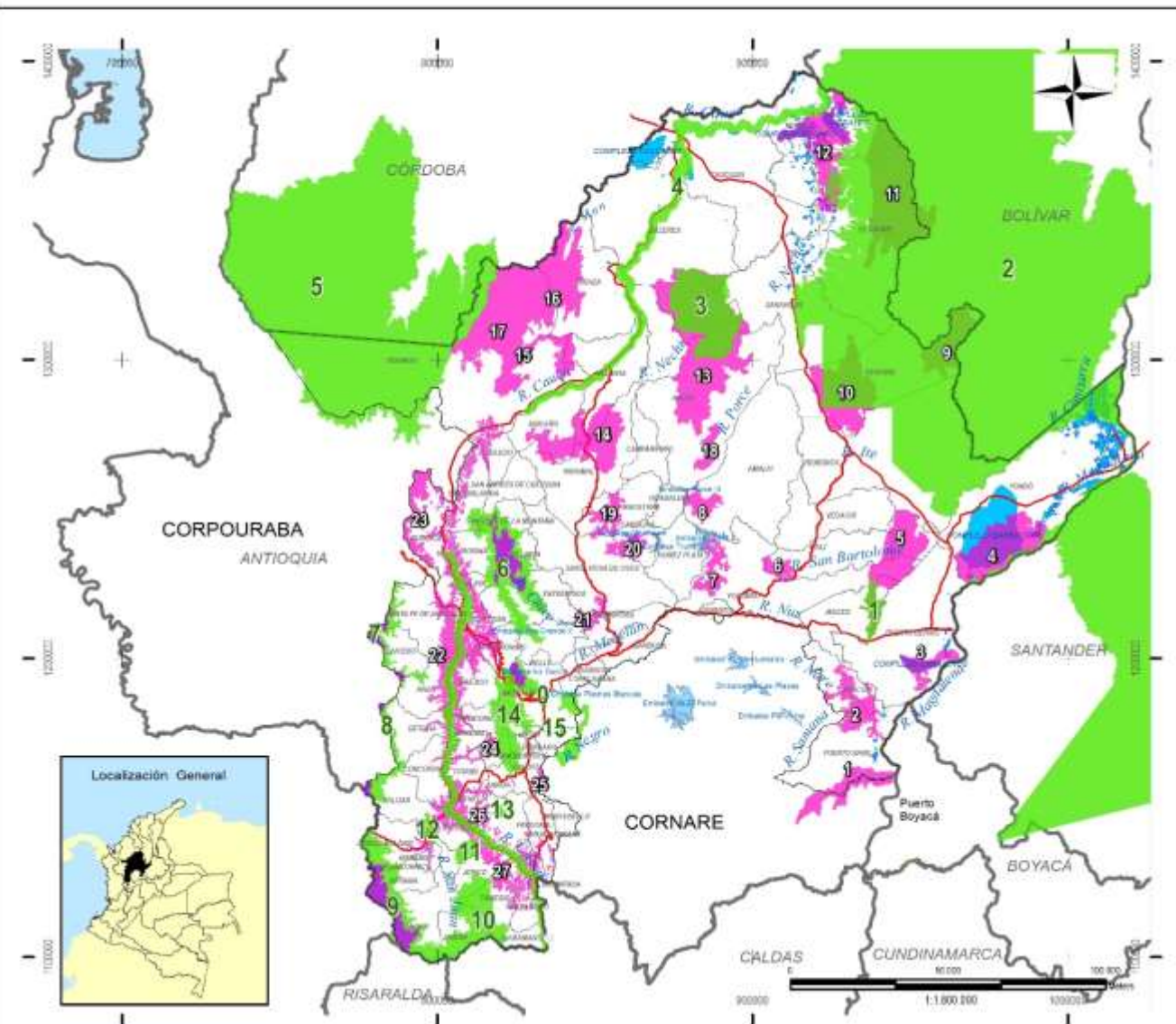
POTENCIAL ACUÍFERO



Potencial Acuífero

- Muy Alto: 146.763 ha, 4% del Territorio
- Alto: 944.566 ha, 26%
- Medio: 2.236.139 ha, 62%
- Bajo: 274.923 ha, 8%

ÁREAS PROTEGIDAS Y PRIORIZADAS POR BIODIVERSIDAD



Áreas protegidas y priorizadas por biodiversidad de flora y fauna

34 Áreas priorizadas por biodiversidad
829.031 hectáreas

10 Áreas Protegidas
152.129 hectáreas

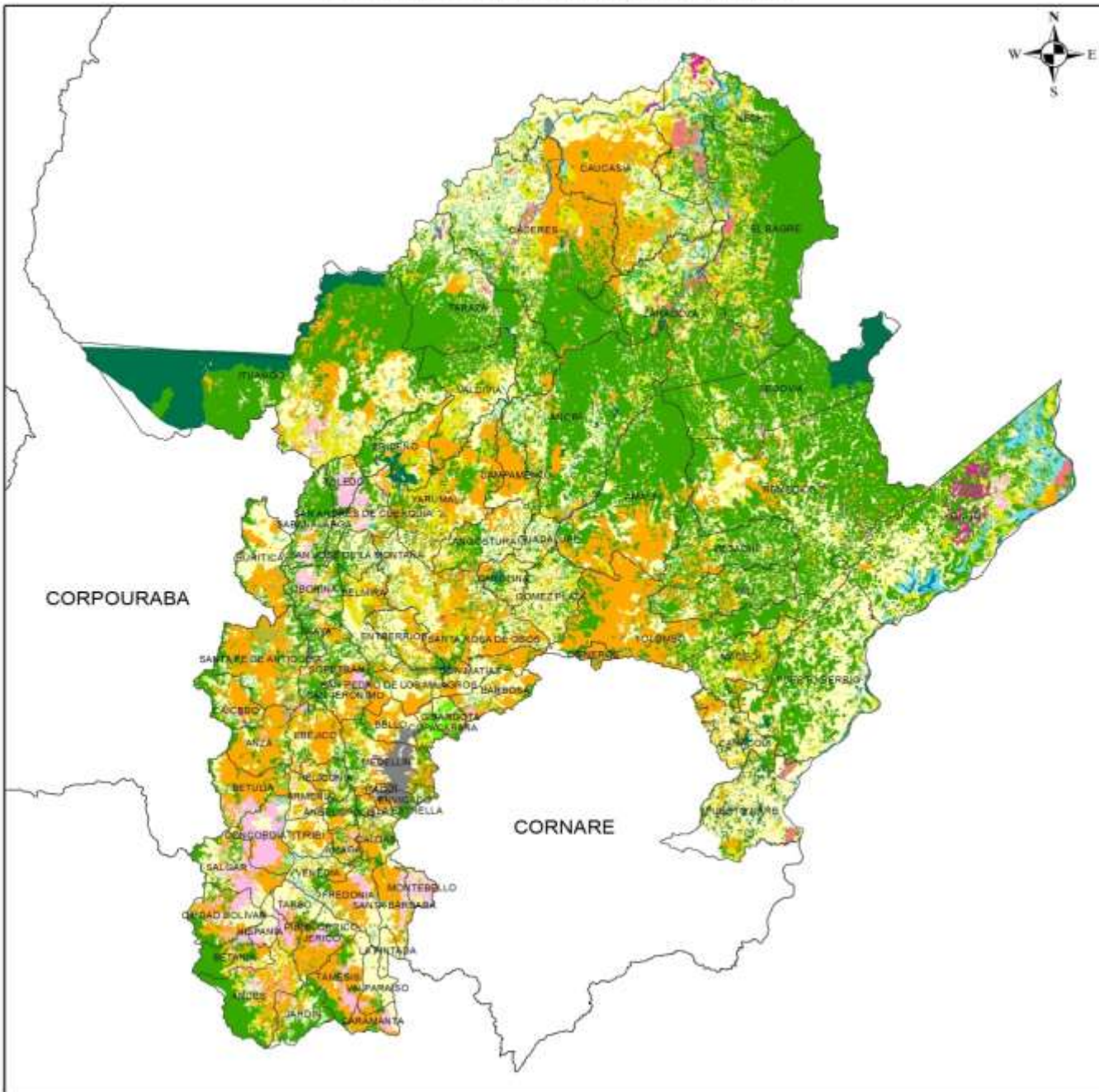
- Áreas Priorizadas por Biodiversidad
- Áreas Protegidas
- Páramos



CORANTIOQUIA

ACTÚA

COBERTURAS TERRESTRES



Coberturas Terrestres

Bosques más densos o mejor conservados: Ituango, Briceño, Anorí, El Bagre, Remedios, Segovia, Zaragoza.



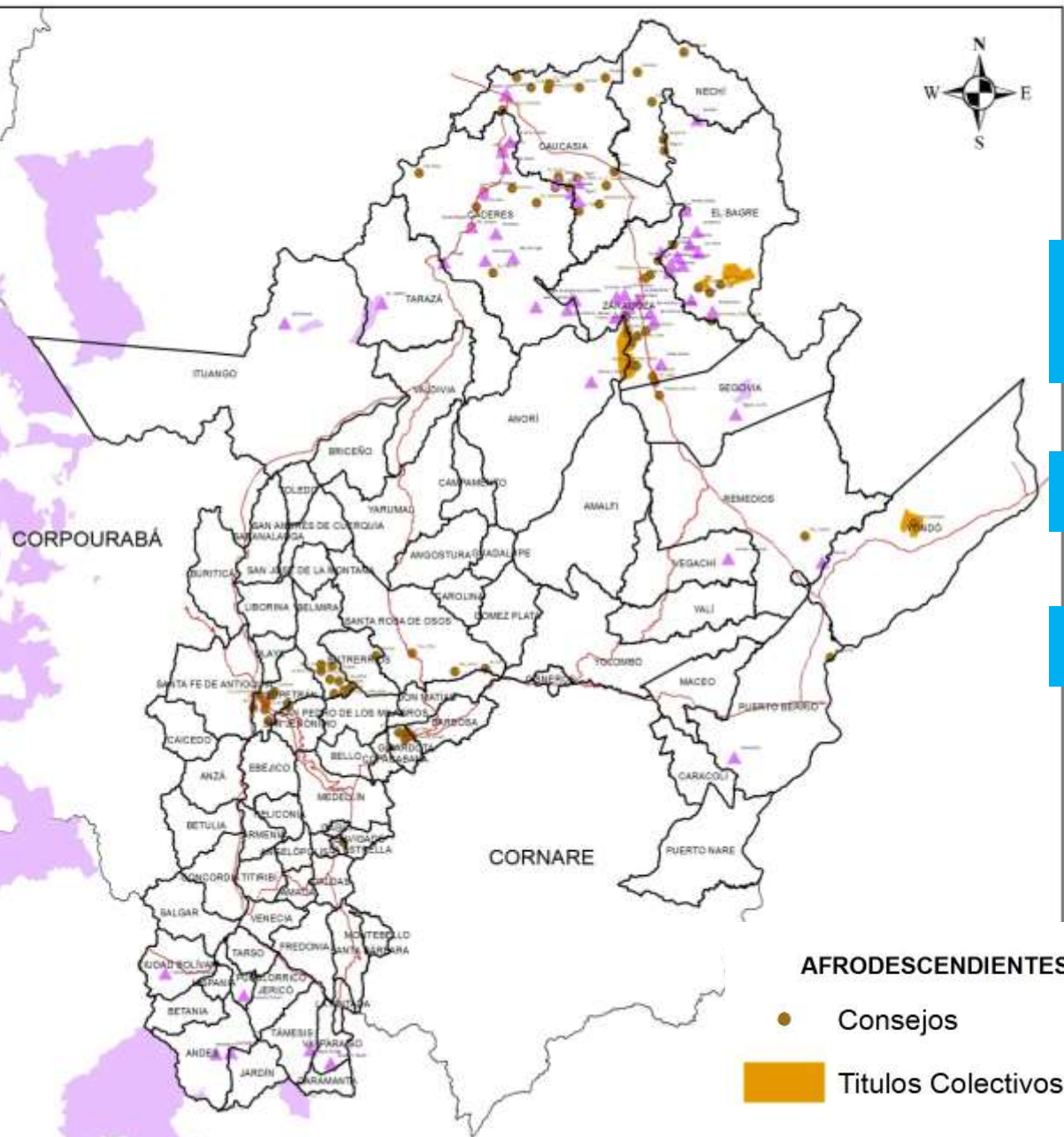
COMUNIDADES ÉTNICAS

Nuestras Comunidades

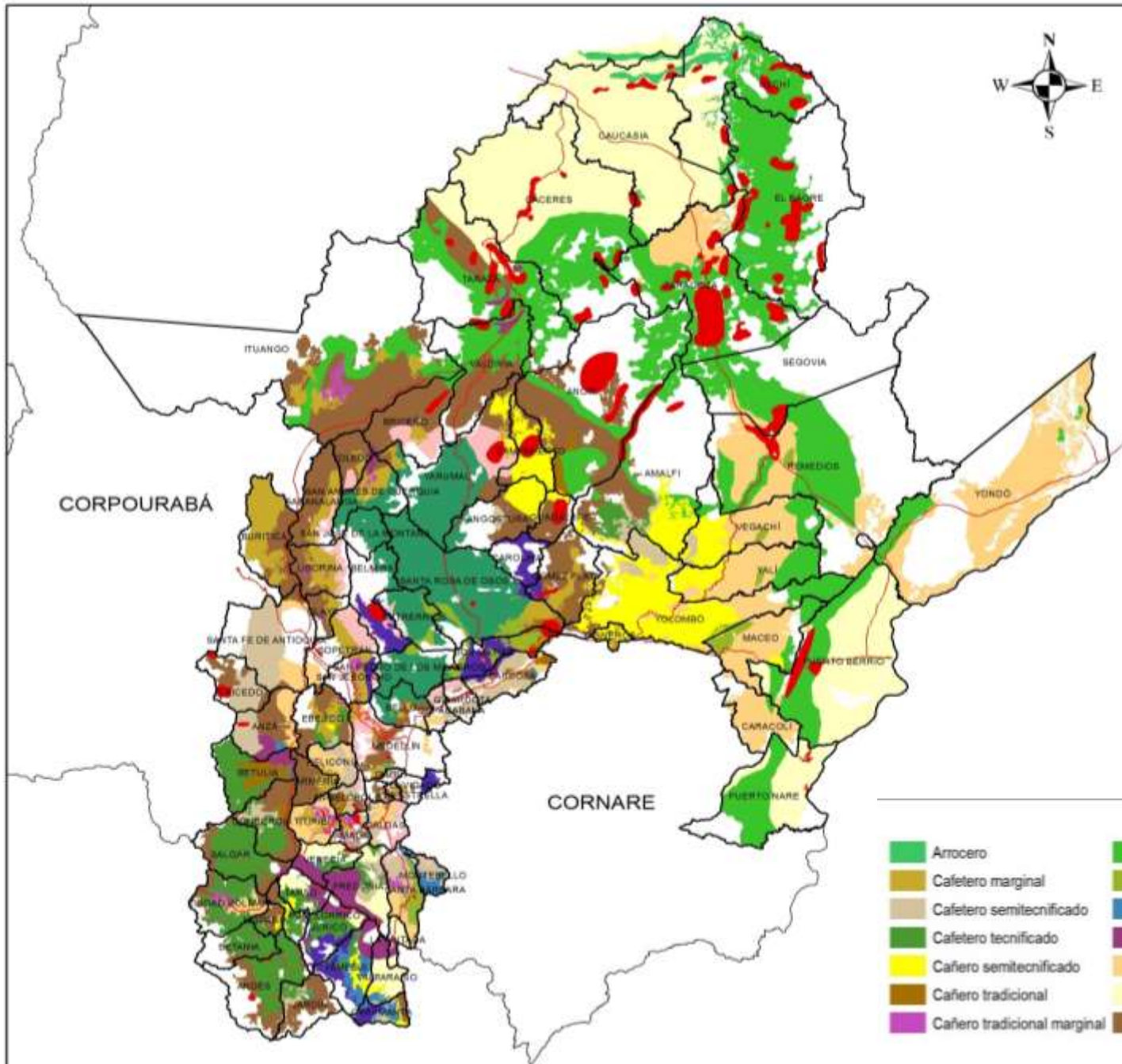
5.097.418 habitantes asentados en 3.602.377,45 hectáreas (Población proyectada DANE para 2016)

96 Comunidades Afrodescendientes

58 Comunidades Indígenas



PAISAJES PRODUCTIVOS



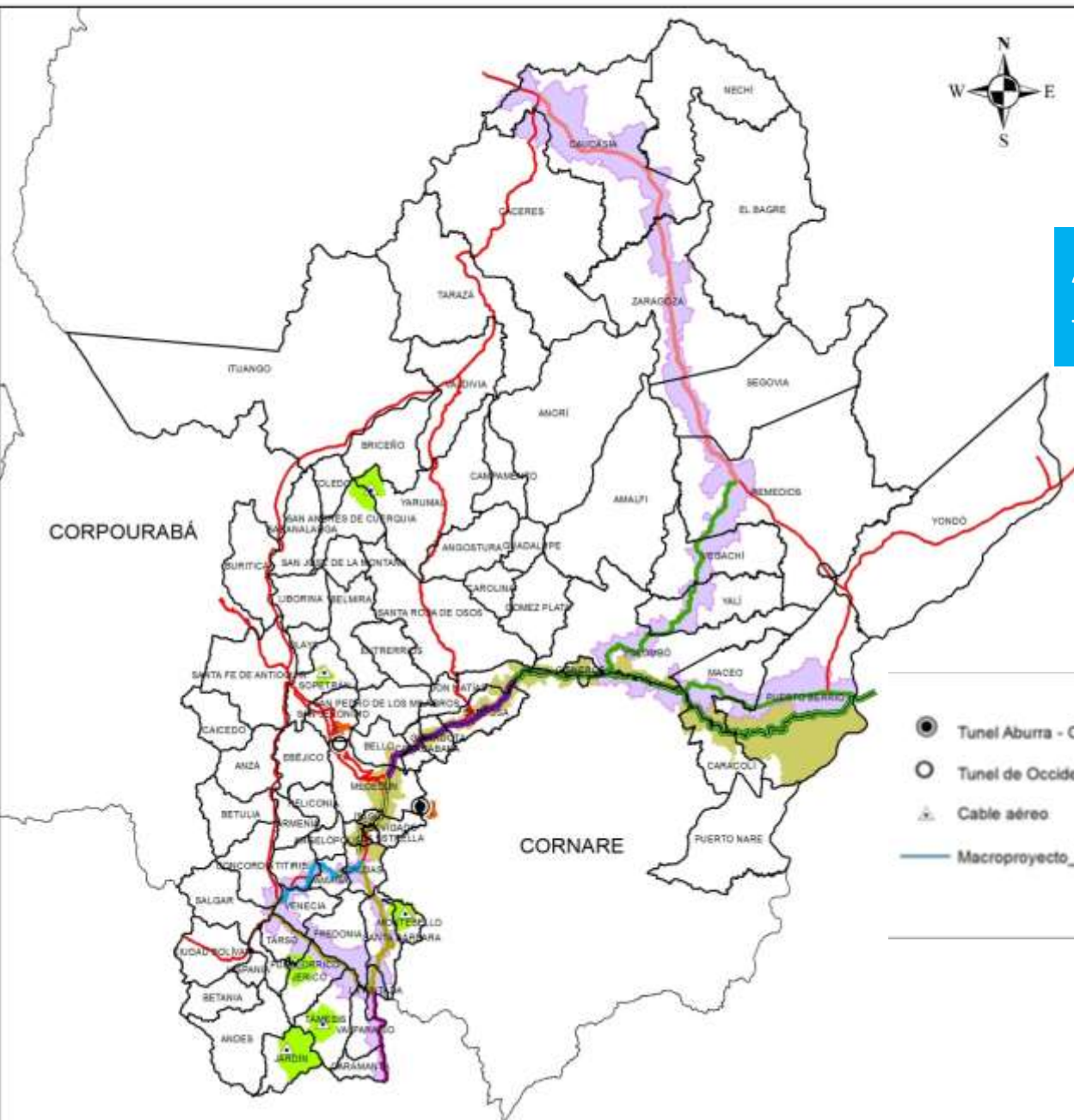
Paisajes Productivos

- Ganadero de leche
- Ganadero de carne
- Cafetero
- Cañero
- Frutícola
- Arrocero
- Hortícola
- Minero
- Economías mixtas de colonización
- Recreativos y turísticos



Macroproyectos Viales

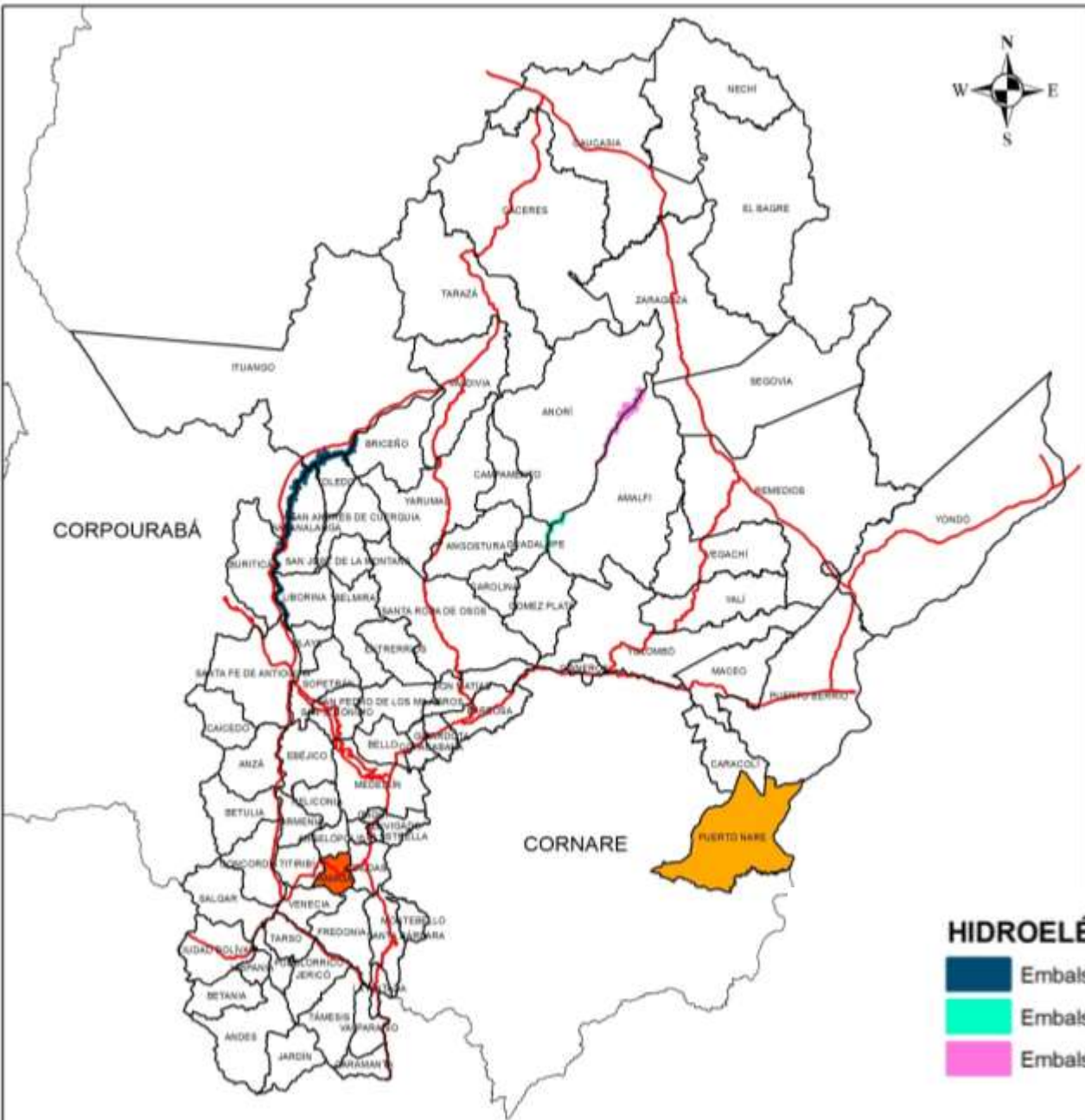
Autopistas 4G construcción de 724,21 kilómetros, 9 tramos, 7 en la jurisdicción de Corantioquia



Abril 2016

MACROPROYECTOS DE GENERACIÓN DE ENERGÍA

Macroproyectos Generación de Energía



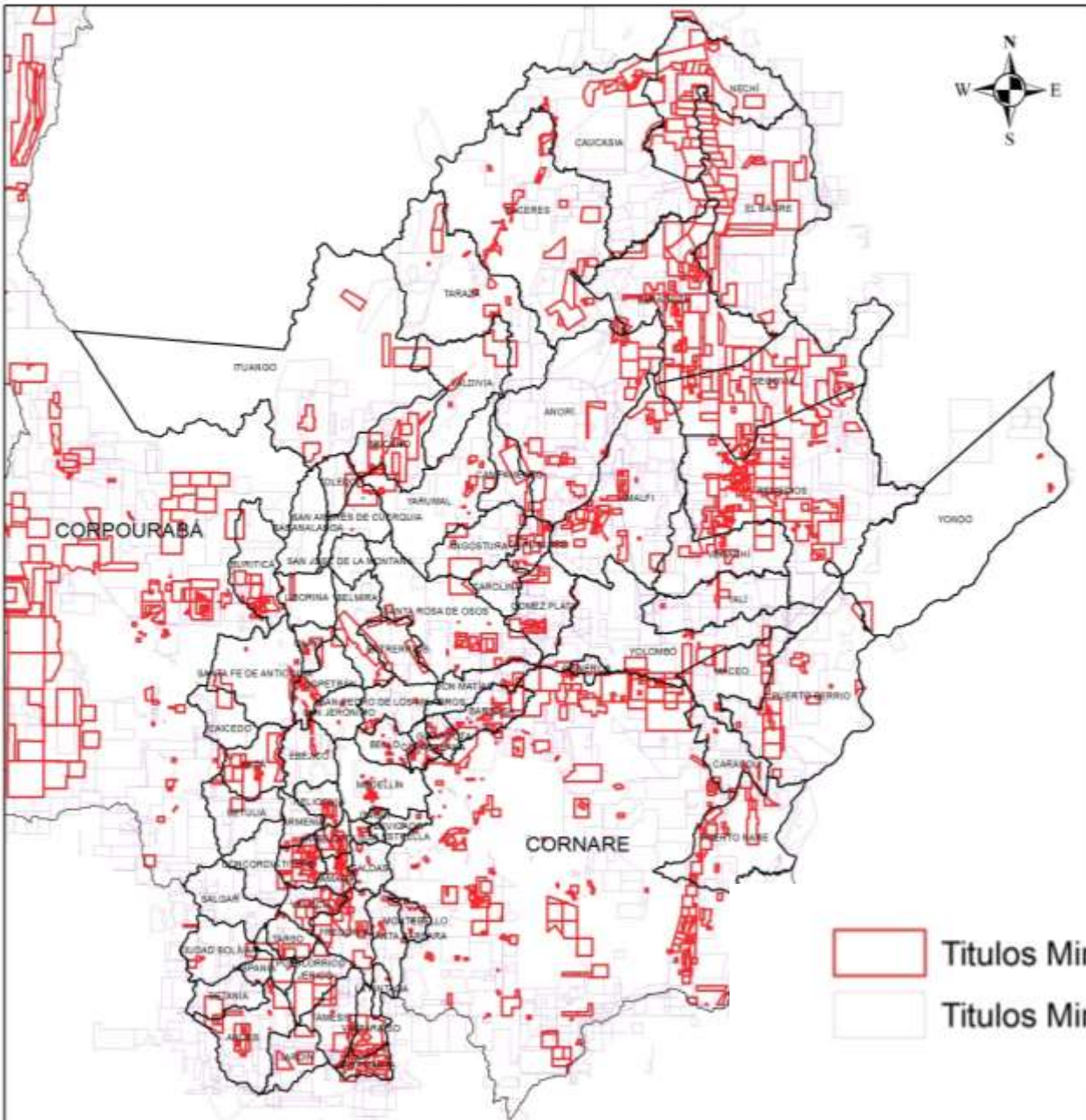
Hidroeléctricas

- Embalse Hidroituango
- Embalse Porce II
- Embalse Porce III
- PCH'S

Termoeléctricas

- Central Térmica de Amagá
- Central Térmica de la Sierra

TITULOS Y SOLICITUDES MINERAS



Minería

- 1.282 Títulos Mineros Otorgados
- 798.957 hectáreas área titulada, 22 % del territorio

*Secretaría de Minas Gobernación de Antioquia

- 2.317 Solicitud Título Minero
- 2.481.286 hectáreas área en solicitud, 69 % del territorio

*Secretaría de Minas Gobernación de Antioquia



CORANTIOQUIA

ACTÚA



**Acciones operativas
para la vigencia
2016-2019**

Acciones operativas

PROGRAMA	OBJETIVO	INDICADOR	META					PROYECTO	OBJETIVO	INDICADOR	META					ACTIVIDADES	INDICADOR	META				
			2016	2017	2018	2019	Total				2016	2017	2018	2019	Total			2016	2017	2018	2019	Total
Planificación y ordenamiento ambiental de los territorios	Uso y ocupación adecuada del territorio para garantizar los bienes y servicios ecosistémicos	% del OAT aportando al desarrollo sostenible	25%	25%	35%	15%	100%	Articulación y armonización de la planificación ambiental del territorio	Articular y Armonizar la planificación ambiental con los instrumentos de planificación.	% de proyectos corporativos con acciones de OAT	25%	25%	35%	15%	100%	Formular el Plan de Gestión Ambiental Regional	No. de planes Corporativos formulados	1	0,4	0,5	0,1	2
																Incorporar las determinantes y asuntos ambientales	% de articulación del OAT a los procesos misionales	10%	30%	40%	20%	100%
																Realizar seguimiento y evaluación a la gestión en el territorio	% de estrategia de seguimiento a la gestión	10%	30%	40%	20%	100%

Programa I.

Gestión para la Planificación y el Ordenamiento Ambiental de los Territorios

Objetivo

Orientar el uso y la ocupación adecuada del territorio para garantizar los bienes y servicios ecosistémicos como soporte del desarrollo sostenible, a través de la armonización y la articulación en los procesos de planificación del territorio.

Proyecto 1. Articulación y armonización de la planificación ambiental del territorio.



Proyecto 1. Articulación y armonización de la planificación ambiental del territorio

1.1 Formular con la participación de la comunidad, el Plan de Gestión Ambiental Regional y el Plan de Acción Institucional

1.2 Incorporar las determinantes y asuntos ambientales en los procesos corporativos para fortalecer el acompañamiento a la planificación y al Ordenamiento Ambiental Territorial-OAT.

1.3 Realizar seguimiento y evaluación a la gestión en el territorio.

Proyecto 1.

Articulación y armonización de la planificación ambiental del territorio

Metas

Meta	2016	2017	2018	2019	Total
Proyectos corporativos con acciones que consolidan el ordenamiento ambiental del territorio	25%	25%	35%	15%	100%

Programa II.

Dinamización de la gestión de la información y el conocimiento para la protección del patrimonio ambiental en los territorios

Objetivo

Dinamizar la información y el conocimiento, a través de la consolidación del sistema de información ambiental y la promoción para su socialización y apropiación entre las comunidades, aportando a la protección del patrimonio ambiental.

Proyecto 2. Consolidación del sistema de información y el conocimiento ambiental.

Proyecto 3. Promoción de espacios para la apropiación de la información y el conocimiento ambiental regional.



Proyecto 2. **Consolidación del sistema de información y el conocimiento ambiental**

2.1 Articular e incorporar la gestión de la información y del conocimiento en los sistemas de información y en los procesos Corporativos.

2.2 Ajustar la plataforma teleinformática a los requerimientos de la gestión de la información y el conocimiento.

Proyecto 2.

Consolidación del sistema de información y el conocimiento ambiental

Metas

Meta	2016	2017	2018	2019	Total
Consolidación del Sistema de Información Ambiental	15%	25%	35%	25%	100%



CORANTIOQUIA

ACTÚA



Proyecto 3.

Promoción de espacios para la apropiación de la información y el conocimiento ambiental regional

3.1 Diseñar y fortalecer estrategias para la promoción de información y conocimiento con enfoque poblacional, territorial y sectorial.

3.2 Fortalecer los centros de información ambiental para la dinamización de la información y el conocimiento ambiental de los territorios

Proyecto 3.

Promoción de espacios para la apropiación de la información y el conocimiento ambiental regional

Metas

Meta	2016	2017	2018	2019	Total
Promoción de información y conocimiento ambiental	15%	20%	32%	33%	100%



Programa III.

Administración Integral del Patrimonio Ambiental

Objetivo

Administrar el patrimonio ambiental de la jurisdicción, a través del desarrollo de procesos administrativos ambientales, acercamiento de los servicios de la corporación al territorio y sus comunidades y la generación de una cultura ambiental, como aporte a la sostenibilidad ambiental del territorio.

Proyecto 4. Regulación del uso de los recursos naturales renovables-RNR

Proyecto 5. Fortalecimiento a la gobernanza de los recursos naturales renovables –RNR- con enfoque territorial

Proyecto 6. Diseño e implementación de la estrategia de territorialización.



Proyecto 4. **Regulación del uso de** **los recursos naturales** **renovables-RNR**

4.1 Administrar la oferta y regular la demanda de RNR para la sostenibilidad ambiental del territorio.

Proyecto 4.

Regulación del uso de los recursos naturales renovables-RNR

Metas

Meta	2016	2017	2018	2019	Total
Trámites administrativos ambientales gestionados	50%	60%	70%	80%	80%



Proyecto 5. **Fortalecimiento a la gobernanza de los recursos naturales renovables –RNR- con enfoque territorial**

5.1 Desarrollar acciones de formación y legalización con los actores estratégicos, acueductos veredales, sectores y comunidades étnicas.

Proyecto 5.

Fortalecimiento a la gobernanza de los recursos naturales renovables –RNR- con enfoque territorial

Metas

Meta	2016	2017	2018	2019	Total
Actores estratégicos formados y legalizados	3	4	5	6	6





Proyecto 6. Diseño e implementación de la estrategia de territorialización

**6.1 Acercar al territorio y sus comunidades
los diferentes servicios corporativos**

Proyecto 6.

Diseño e implementación de la estrategia de territorialización

Metas

Meta	2016	2017	2018	2019	Total
Servicios institucionales llevados al territorio.	3	3	3	3	3



Programa IV.

Construcción de una Cultura Ambiental Responsable y Ética para la Paz en el Territorio

Objetivo

Promover una cultura ambiental responsable y ética, mediante procesos de construcción de ciudadanía ambiental, articulación de la reflexión ambiental en la educación formal y en la gestión interinstitucional y la comunicación educativa, desde el enfoque diferencial y territorial, buscando armonizar el habitar con el patrimonio ambiental.

Proyecto 7. Fortalecimiento de los procesos de participación ambiental.

Proyecto 8. Fortalecimiento de la gestión ambiental en las comunidades étnicas y rurales.

Proyecto 9. Fortalecimiento de los procesos de educación ambiental en el nivel formal y en la gestión interinstitucional.

Proyecto 10. Fortalecimiento de la comunicación para la participación y la gestión ambiental en el territorio.



Proyecto 7. **Fortalecimiento de los** **procesos de participación** **ambiental**

7.1 Desarrollar, articular y acompañar procesos educativo ambientales, para la gestión ambiental del territorio desde una perspectiva de paz.

Proyecto 7.

Fortalecimiento de los procesos de participación ambiental

Metas

Meta	2016	2017	2018	2019	Total
PROCEDA fortalecidos	286	292	326	366	1.270





Proyecto 8. Fortalecimiento de la gestión ambiental en las comunidades étnicas y rurales

8.1 Acompañar el desarrollo de acciones ambientales asociadas a los planes de vida con población indígena

8.2 Acompañar el desarrollo de acciones ambientales a los planes de etnodesarrollo con población afrodescendiente

8.3 Propiciar el desarrollo de buenas prácticas ambientales para contribuir al mejoramiento del hábitat con población rural como aporte a la construcción de la paz

Proyecto 8.

Fortalecimiento de la gestión ambiental en las comunidades étnicas y rurales

Metas

Meta	2016	2017	2018	2019	Total
Comunidades indígenas acompañadas	10	10	10	10	40
Comunidades afrodescendientes acompañadas	20	20	20	20	80
Familias campesinas y rurales fortalecidas	520	370	520	520	1.930



Proyecto 9.

Fortalecimiento de los procesos de educación ambiental en el nivel formal y en la gestión interinstitucional

9.1 Fortalecer los comités interinstitucionales de educación ambiental CIDEAM Municipales y Departamental.

9.2 Fortalecer los procesos educativos ambientales en instituciones educativas (PRAE/PRAU) para la protección del patrimonio ambiental.

Proyecto 9.

Fortalecimiento de los procesos de educación ambiental en el nivel formal y en la gestión interinstitucional

Metas

Meta	2016	2017	2018	2019	Total
Procesos PRAE, PRAU y CIDEAM fortalecidos	145	175	180	185	685



Proyecto 10. Fortalecimiento de la comunicación para la participación y la gestión ambiental en el territorio

10.1 Formular e implementar el plan estratégico de comunicaciones, propendiendo por la divulgación de información que posibilite la participación y la gestión ambiental en el territorio

Proyecto 10.

Fortalecimiento de la comunicación para la participación y la gestión ambiental en el territorio

Metas

Meta	2016	2017	2018	2019	Total
Procesos corporativos con comunicación educativa implementada	100%	100%	100%	100%	100%

Programa V.

Gestión Integral de la Biodiversidad y sus Servicios Ecosistémicos


Objetivo

Contribuir al mejoramiento de la biodiversidad y sus servicios ecosistémicos, a través de la conservación y manejo de los ecosistemas estratégicos, para la sostenibilidad ambiental del territorios.

Proyecto 11. Manejo integral de áreas protegidas para la conservación de la biodiversidad

Proyecto 12. Manejo integral de ecosistemas estratégicos para la conservación de la biodiversidad y sus servicios ecosistémicos

Proyecto 13. Fortalecimiento de las acciones de recuperación, protección y conservación de las especies de flora y fauna silvestres prioritizadas



Proyecto 11. **Manejo integral de áreas protegidas para la conservación de la biodiversidad**

11.1 Fortalecer el sistema regional de áreas protegidas

11.2 Declarar nuevas áreas protegidas en ecosistemas estratégicos priorizados en la jurisdicción

Proyecto 11.

Manejo integral de áreas protegidas para la conservación de la biodiversidad

Metas

Meta	2016	2017	2018	2019	Total
Hectáreas de áreas protegidas y declaradas e inscritas en el RUNAP	10.000	50.000	11.000	4.000	75.000



Proyecto 12. **Manejo integral de ecosistemas estratégicos para la conservación de la biodiversidad y sus servicios ecosistémicos**

12.1 Fortalecer estrategias de conservación y manejo de ecosistemas estratégicos

12.2 Ordenar los bosques naturales para propiciar un uso sostenible

12.3 Desarrollar acciones de reforestación, restauración, rehabilitación y recuperación ecológica de áreas disturbadas

Proyecto 12.

Manejo integral de ecosistemas estratégicos para la conservación de la biodiversidad y sus servicios ecosistémicos

Metas

Meta	2016	2017	2018	2019	Total
Hectáreas de ecosistemas estratégicos delimitados y con planes de manejo en ejecución	15.000	30.000	30.000	30.000	135.000
Formulación del plan general de ordenación forestal	30%	50%	70%	100%	100%
Áreas de ecosistemas en reforestación, restauración, rehabilitación y recuperación ecológica	150	120	150	150	570



CORANTIOQUIA

ACTÚA

Proyecto 13. **Fortalecimiento de las acciones de recuperación, protección y conservación de las especies de flora y fauna silvestres prioritizadas**

13.1 Desarrollar acciones para la recuperación, protección y conservación de especies de la fauna silvestre

13.2 Desarrollar acciones para la recuperación, protección y conservación de especies de la flora silvestre

Proyecto 13.

Fortalecimiento de las acciones de recuperación, protección y conservación de las especies de flora y fauna silvestres priorizadas

Metas

Meta	2016	2017	2018	2019	Total
Especies priorizadas con acciones de conservación	25	40	55	70	70

Programa VI.

Gestión Integral del Recurso Hídrico


Objetivo

Garantizar la sostenibilidad del recurso hídrico, mediante una gestión articulada a la planificación del territorio y a la conservación de los ecosistemas que regulan la oferta hídrica, a partir de procesos de participación, considerando el agua como factor de desarrollo económico y de bienestar social.

Proyecto 14. Planificación del Recurso Hídrico (POMCA, PMAA, PMAM o PORH)

Proyecto 15. Conservación de los ecosistemas claves para la regulación de la oferta hídrica

Proyecto 16. Conocimiento y gobernabilidad del Recurso Hídrico



Proyecto 14. Planificación del Recurso Hídrico (POMCA, PMAA, PMAM o PORH)

14.1 Formular o actualizar los planes hidrológicos (POMCA, PMAA, PMAM o PORH)


14.2 Ejecutar los planes hidrológicos (POMCA, PMAA, PMA de Microcuencas, PORH)

Proyecto 14.

Planificación del Recurso Hídrico (POMCA, PMAA, PMAM o PORH)

Metas

Meta	2016	2017	2018	2019	Total
Cuencas con instrumento de planificación formulado, actualizado o ejecutado	5	10	15	20	20



Proyecto 15. Conservación de los ecosistemas claves para la regulación de la oferta hídrica

15.1 Proteger, conservar y restaurar los ecosistemas claves para la regulación hídrica

15.2 Valorar o promover los bienes y servicios ambientales - PSA para conservar ecosistemas claves de la regulación de la oferta hídrica

Proyecto 15.

Conservación de los ecosistemas claves para la regulación de la oferta hídrica

Metas

Meta	2016	2017	2018	2019	Total
Hectáreas conservadas para la regulación de la oferta hídrica	700	1400	2100	2800	2800



Proyecto 16. Conocimiento y governabilidad del recurso hídrico

16.1 Realizar monitoreo del recurso hídrico, para caracterizar la oferta, demanda y calidad

16.2 Fortalecer el laboratorio ambiental, a través de la acreditación de diferentes matrices y parámetros de análisis

Proyecto 16.

Conocimiento y gobernabilidad del recurso hídrico

Metas

Meta	2016	2017	2018	2019	Total
Cuencas con información del recurso hídrico (Oferta, Demanda o Calidad)	31	34	34	34	34

Programa VII.

Gestión Ambiental, Sectorial y Urbana para el Crecimiento Verde

Objetivo

Promover acciones para la sostenibilidad del territorio, en el marco de los Objetivos de Desarrollo Sostenible - ODS, mediante una gestión articulada con las administraciones municipales y los sectores productivos, a partir de procesos de participación, autogestión y autorregulación, considerando los recursos naturales como determinantes en el desarrollo económico de la región.

Proyecto 17. Producción y consumo sostenible

Proyecto 18. Mejoramiento del saneamiento hídrico urbano y rural

Proyecto 19. Gestión integral de residuos sólidos (aprovechables, no aprovechables y RESPEL)

Proyecto 20. Gestión de calidad del aire



Proyecto 17. Producción y Consumo Sostenible

17.1 Formular e implementar el Plan Regional de Negocios Verdes

17.2 Promover prácticas de producción y consumo sostenible en sectores productivos

Proyecto 17.

Producción y Consumo Sostenible

Metas

Meta	2016	2017	2018	2019	Total
Programas orientados a la sostenibilidad ambiental de los sectores productivos	4	4	4	4	16



Proyecto 18. Mejoramiento del saneamiento hídrico urbano y rural

18.1 Fortalecer el seguimiento a las cargas contaminantes de los sistemas de descontaminación y los instrumentos económicos implementados

18.2 Apoyar la infraestructura de descontaminación hídrica en comunidades urbanas, rurales y étnicas

Proyecto 18.

Mejoramiento del saneamiento hídrico urbano y rural

Metas

Meta	2016	2017	2018	2019	Total
Municipios con acciones en saneamiento hídrico urbano y rural	20	20	20	20	80



Proyecto 19. **Gestión integral de** **residuos sólidos** **(aprovechables, no** **aprovechables y** **RESPEL)**

19.1 Promover y hacer seguimiento la gestión integral de residuos sólidos.

Proyecto 19.

Gestión integral de residuos sólidos (aprovechables, no aprovechables y RESPEL)

Metas

Meta	2016	2017	2018	2019	Total
Municipios con seguimiento a las metas de aprovechamiento del PGIRS	80	80	80	80	80



Proyecto 20. Gestión de Calidad del Aire

20.1 Hacer seguimiento a la calidad del aire, a las fuentes de contaminación atmosférica e implementar acciones para su mejoramiento

Proyecto 20.

Gestión de Calidad del Aire

Metas

Meta	2016	2017	2018	2019	Total
Acciones realizadas para la gestión de la calidad del aire y reducción de emisiones	12	24	24	24	84

Programa VIII.

Adaptación al Cambio Climático y Gestión Integral del Riesgo

Objetivo

Aportar a la adaptación al cambio climático y la gestión del riesgo en la jurisdicción, mediante el desarrollo de acciones para la mitigación del cambio climático, el aumento del conocimiento del riesgo, la reducción de la amenaza y la vulnerabilidad ante eventos naturales y antrópicos, para mejorar la calidad de vida y contribuir al desarrollo sostenible.

Proyecto 21. Cambio Climático y Estrategia de Desarrollo Bajo en Carbono (ECDBC, bajo las metas del COP 21).

Proyecto 22. Conocimiento integral del riesgo asociado a fenómenos naturales y antrópicos.

Proyecto 23. Reducción integral del Riesgo asociado a dinámicas territoriales.



Proyecto 21. **Cambio Climático y Estrategia** **de Desarrollo Bajo en Carbono** **(ECDBC, bajo las metas del** **COP 21)**

21.1 Formular y hacer seguimiento al Plan Regional de adaptación al cambio climático

21.2 Implementar medidas de mitigación o adaptación al cambio climático



ACTÚA

Proyecto 21.

Cambio Climático y Estrategia de Desarrollo Bajo en Carbono (ECDBC, bajo las metas del COP 21)

Metas

Meta	2016	2017	2018	2019	Total
Medidas de mitigación o adaptación implementadas	2	6	6	6	20



Proyecto 22. **Conocimiento integral del riesgo asociado a fenómenos naturales y antrópicos**

22.1 Apoyar a los municipios en la elaboración e implementación de estudios de amenaza, vulnerabilidad y/o riesgo

22.2 Apoyar a los municipios con el fortalecimiento a los Consejos Municipales de Gestión del Riesgo de Desastres (CMGRD) y/o la actualización de los Planes Municipales de Gestión del Riesgo (PMGRD)

Proyecto 22.

Conocimiento integral del riesgo asociado a fenómenos naturales y antrópicos

Metas

Meta	2016	2017	2018	2019	Total
Municipios con acciones adelantadas para aumentar el conocimiento del riesgo	30	40	40	30	80



Proyecto 23. **Reducción integral del riesgo asociado a dinámicas territoriales**

23.1 Desarrollar acciones que reduzcan la vulnerabilidad y la amenaza ante la ocurrencia de eventos naturales y/o antrópicos, incluyendo Sistemas de Alerta Temprana, entre otros

Proyecto 23.

Reducción integral del riesgo asociado a dinámicas territoriales

Metas

Meta	2016	2017	2018	2019	Total
Municipios beneficiados por la implementación de proyectos de reducción del riesgo	40	40	40	40	80

Programa IX.

Desarrollo administrativo y fortalecimiento institucional

Objetivo

Aportar al fortalecimiento institucional, a través del mejoramiento continuo del talento humano y de la prestación de servicios logísticos, acorde con los procesos institucionales, para aportar a la articulación de la gestión ambiental.

Proyecto 24. Gestión del Talento Humano para el servicio al ciudadano.

Proyecto 25. Gestión logística de bienes y servicios.



Proyecto 24. **Gestión del Talento** **Humano para el servicio** **al ciudadano**

24.1 Fortalecer los procesos de formación para la cualificación de los servidores públicos

24.2 Fortalecer los procesos de bienestar social y seguridad en el trabajo, para la mejora de la calidad de vida de los servidores públicos

24.3 Realizar los procesos de evaluación de los servidores públicos

Proyecto 24.

Gestión del Talento Humano para el servicio al ciudadano

Metas

Meta	2016	2017	2018	2019	Total
Gestión del talento humano implementada	27%	25%	24%	24%	100%



Proyecto 25. Gestión logística de bienes y servicios

25.1 Adquirir y/o ejecutar bienes, servicios y obra pública de calidad, en el marco del principio de racionalidad y transparencia

25.2 Administrar bienes, servicios y obra pública, en el marco del principio de racionalidad y transparencia

Proyecto 25.

Gestión logística de bienes y servicios

Metas

Meta	2016	2017	2018	2019	Total
Gestión logística de bienes, servicios y obra pública implementada	100%	100%	100%	100%	100%



5 **INVERTIMOS
MUY BIEN
TODOS LOS RECURSOS**
Plan Financiero

Plan Financiero Plan de Acción 2016 - 2019

INGRESOS

Cifras en millones de pesos

CONCEPTOS	AÑO 2016	AÑO 2017	AÑO 2018	AÑO 2019	Total Plan de Acción 2016 a 2019
INGRESOS TOTALES	96.097	81.957	90.605	103.078	371.738
INGRESOS CORRIENTES	62.928	59.656	68.116	78.946	269.646
APORTES DE LA NACIÓN (PGN)	2.002	2.102	2.207	2.317	8.628
RECURSOS DE CAPITAL	33.169	22.302	22.489	24.133	102.092

GASTOS

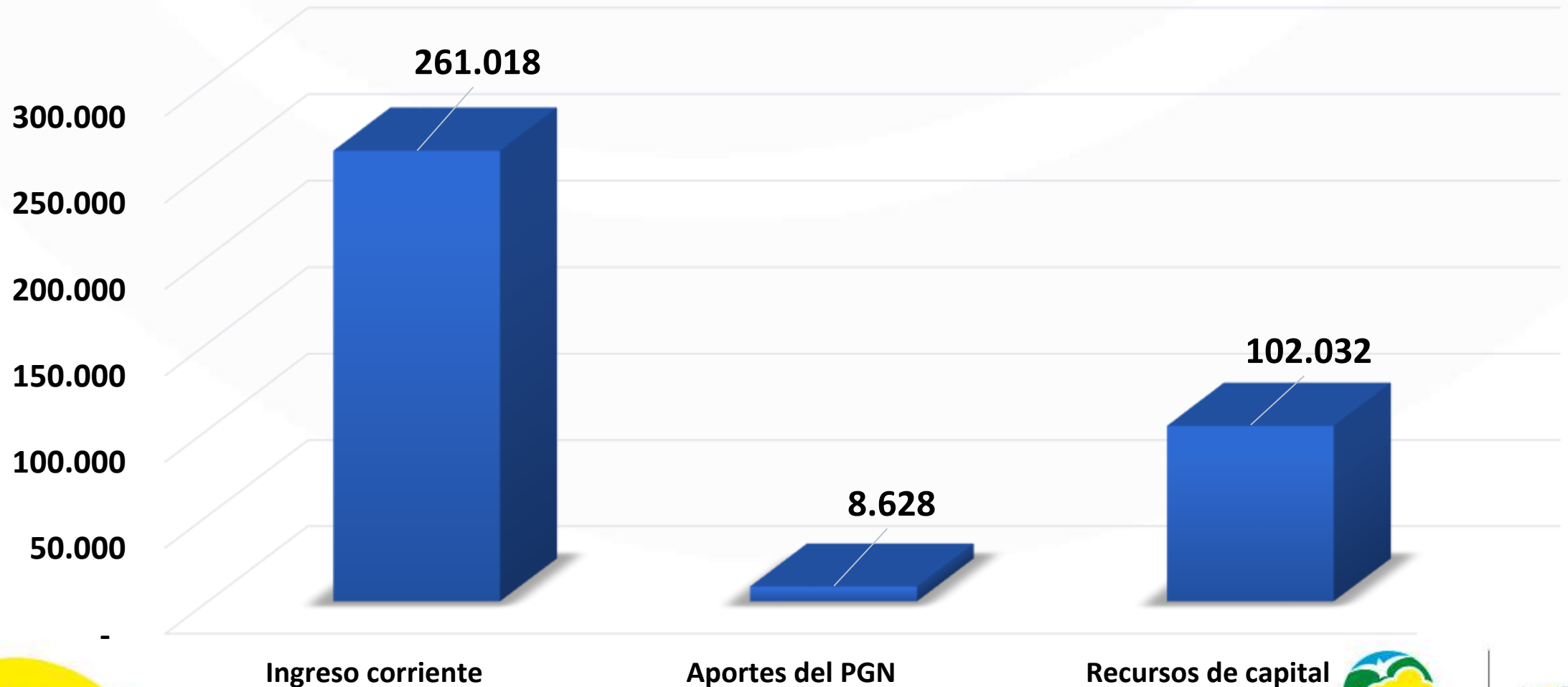
Cifras en millones de pesos

CONCEPTOS	AÑO 2016	AÑO 2017	AÑO 2018	AÑO 2019	Total Plan de Acción 2016 a 2019
TOTAL GASTOS	96.097	81.957	90.605	103.078	371.738
GASTOS FUNCIONAMIENTO	11.999	12.669	14.659	16.719	56.046
DISPONIBLE PARA INVERSIÓN	84.098	69.288	75.946	86.359	315.692

A

Participación de Ingresos Según su Origen para el Plan de Acción 2016-2019

(Total: 371.738 millones)

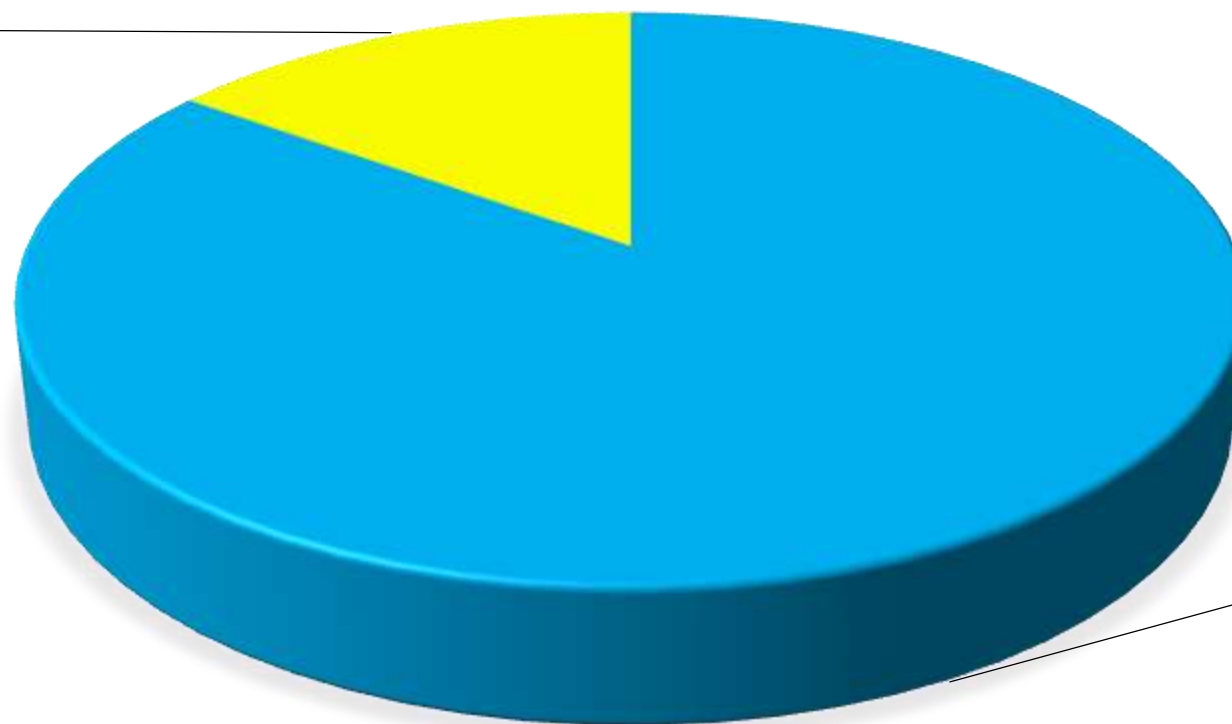


CORANTIOQUIA

ACTÚA

Distribución Porcentual de los Ingresos para Financiar el Gasto en el Plan de Acción 2016 - 2019

Recursos Gastos
Funcionamiento
15,1%



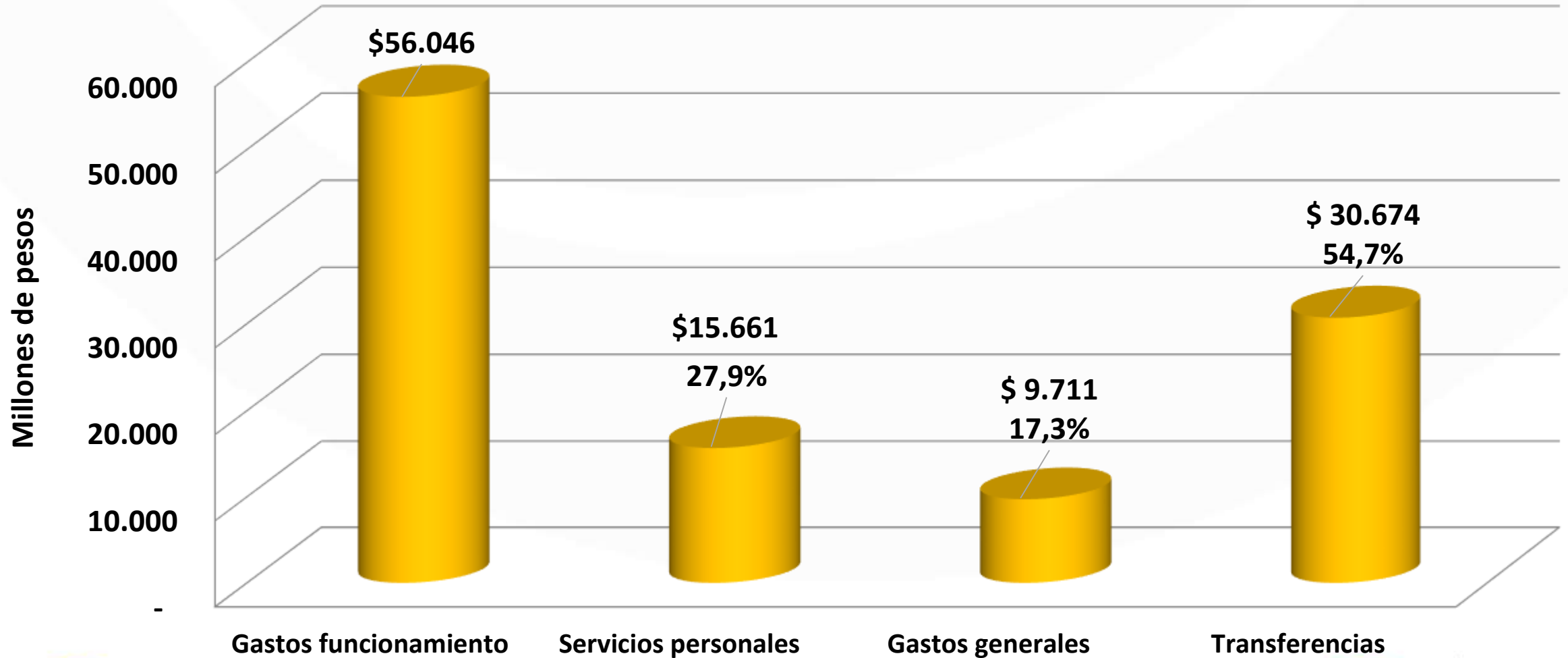
Recursos Proyectos
de Inversión
84,9%



CORANTIOQUIA

ACTÚA

Distribución Gastos de Funcionamiento Plan de Acción 2016 - 2019



N°	PROGRAMA	N°	PROYECTO	AÑO 2016	AÑO 2017	AÑO 2018	AÑO 2019	TOTAL
I	Gestión para la planificación y el ordenamiento ambiental de los territorios	1	Articulación y armonización de la planificación ambiental del territorio	3.046	2.646	2.796	2.846	11.333
TOTAL PROGRAMA				3.046	2.646	2.796	2.846	11.333
II	Dinamización de la Gestión de la información y el conocimiento para la protección del patrimonio ambiental en los territorios	2	Consolidación del sistema de información y el conocimiento ambiental	2.638	2.421	3.000	3.103	11.161
		3	Promoción de espacios para la apropiación de la información y el conocimiento ambiental regional.	399	999	999	999	3.398
TOTAL PROGRAMA				3.038	3.420	3.999	4.102	14.559



N°	PROGRAMA	N°	PROYECTO	AÑO 2016	AÑO 2017	AÑO 2018	AÑO 2019	TOTAL
III	Administración integral del patrimonio ambiental	4	Regulación del uso de los Recursos Naturales Renovables-RNR	15.667	17.107	18.422	19.876	71.072
		5	Fortalecimiento a la gobernanza de los Recursos Naturales Renovables-RNR con Enfoque Territorial	620	574	629	716	2.540
		6	Diseño e implementación de la estrategia de Territorialización	1.000	1.050	100	100	2.250
	TOTAL PROGRAMA			17.288	18.732	19.152	20.691	75.862



N°	PROGRAMA	N°	PROYECTO	AÑO 2016	AÑO 2017	AÑO 2018	AÑO 2019	TOTAL
IV	Construcción de una cultura ambiental responsable y ética para la paz en el territorio	7	Fortalecimiento de los procesos de participación ambiental	2.286	1.658	2.170	2.418	8.532
		8	Fortalecimiento de la gestión ambiental en las comunidades étnicas y rurales	1.526	1.176	1.250	1.407	5.359
		9	Fortalecimiento de los procesos de educación ambiental en el nivel formal y en la gestión interinstitucional	898	761	836	970	3.465
		10	Fortalecimiento de la comunicación para la participación y la gestión ambiental en el territorio	2.131	1.787	1.959	2.228	8.105
	TOTAL PROGRAMA			6.840	5.382	6.215	7.023	25.461

N°	PROGRAMA	N°	PROYECTO	AÑO 2016	AÑO 2017	AÑO 2018	AÑO 2019	TOTAL
V	Gestión integral de la biodiversidad y sus servicios ecosistémicos	11	Manejo Integral de Áreas Protegidas para la conservación de la Biodiversidad	2.254	1.890	2.518	2.520	9.181
		12	Manejo integral de ecosistemas estratégicos para la conservación de la biodiversidad y sus servicios ecosistémicos	3.669	2.201	2.836	3.631	12.337
		13	Fortalecimiento de las acciones de recuperación, protección y conservación de las especies de flora y fauna silvestres priorizadas	1.416	1.242	1.380	1.440	5.478
		TOTAL PROGRAMA		7.339	5.334	6.733	7.590	26.997

N°	PROGRAMA	N°	PROYECTO	AÑO 2016	AÑO 2017	AÑO 2018	AÑO 2019	TOTAL
VI	Gestión Integral del Recurso Hídrico	14	Planificación del Recurso Hídrico (POMCA, PMAA, PMAM o PORH).	4.887	5.125	4.491	4.958	19.461
		15	Conservación de los ecosistemas claves para la regulación de la oferta hídrica	2.404	2.525	2.440	2.707	10.077
		16	Conocimiento y Gobernabilidad del Recurso Hídrico	5.615	5.638	6.110	6.926	24.289
	TOTAL PROGRAMA			12.907	13.288	13.040	14.591	53.826



N°	PROGRAMA	N°	PROYECTO	AÑO 2016	AÑO 2017	AÑO 2018	AÑO 2019	TOTAL
VII	Gestión Ambiental, Sectorial y Urbana, para el crecimiento verde.	17	Producción y Consumo Sostenible.	974	1.250	1.488	2.011	5.723
		18	Mejoramiento del saneamiento hídrico urbano y rural	18.989	6.905	8.893	11.571	46.358
		19	Gestión Integral de Residuos Sólidos (Aprovechables, No Aprovechables y RESPEL)	1.065	753	1.003	1.514	4.335
		20	Gestión de Calidad del Aire	1.067	803	1.113	1.619	4.602
	TOTAL PROGRAMA			22.095	9.711	12.496	16.715	61.017



N°	PROGRAMA	N°	PROYECTO	AÑO 2016	AÑO 2017	AÑO 2018	AÑO 2019	TOTAL
VIII	Adaptación al Cambio Climático y Gestión integral del riesgo	21	Cambio Climático y Estrategia de Desarrollo bajo en Carbono (ECDBC, bajo las metas del COP 21)	970	575	691	697	2.933
		22	Conocimiento integral del riesgo asociado a fenómenos naturales y antrópicos	335	351	352	619	1.656
		23	Reducción integral del Riesgo asociado a dinámicas territoriales	1.051	626	653	599	2.929
	TOTAL PROGRAMA			2.355	1.551	1.696	1.915	7.518



N°	PROGRAMA	N°	PROYECTO	AÑO 2016	AÑO 2017	AÑO 2018	AÑO 2019	TOTAL
IX	Desarrollo administrativo y fortalecimiento institucional	24	Gestión del Talento Humano para el servicio al ciudadano	2.724	2.805	2.913	3.130	11.572
		25	Gestión logística de bienes y servicios	6.407	6.419	6.906	7.756	27.488
TOTAL PROGRAMA				9.131	9.224	9.818	10.886	39.060
TOTAL INVERSIÓN PLAN DE ACCIÓN INSTITUCIONAL				84.039	69.288	75.946	86.359	315.632





6 POR LA TRANSPARENCIA

Seguimiento y Evaluación

Cronograma

Formulación
Proyecto Plan
de Acción
**01- Abril-
2016**

Publicación
9-Abril-2016

Audiencia
Pública
**29- Abril-
2016**

Ajustes
según
resultados
de la
audiencia

Análisis
Consejo
Directivo

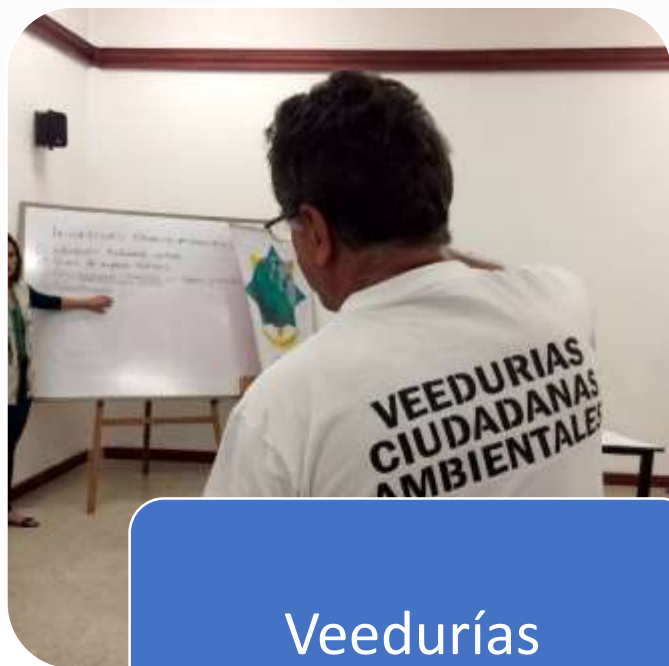
Aprobación



CORANTIOQUIA

ACTÚA

Mecanismos de seguimiento



Veedurías
ciudadanas



Encuentros
Ciudadanos



Participación en las
Audiencias Públicas de
seguimiento

**La participación es el instrumento más importante de
seguimiento a la Gestión Pública**

Compromisos de los participantes en los encuentros subregionales



Compromisos



Nos comprometemos a participar activamente en los procesos de conservación, protección y potenciación del patrimonio ambiental desde nuestras actividades cotidianas: educativas, administrativas y de participación ciudadana (Mesas Ambientales, CIDEAM, PROCEDAS, PRAES, entre otros) en todo momento y en nuestros espacios vitales de manera que con nuestro ejemplo influyamos en las comunidades con las cuales interactuamos.



CORANTIOQUIA

ACTÚA

Compromisos



Nos comprometemos a capacitarnos para lograr un cambio de actitud sobre nuestro consumo de recursos aportando ideas para un aprendizaje compartido, para lo cual CORANTIOQUIA debe apoyar con la gestión de recursos, seguimiento y evaluación constante con veeduría ciudadana, logrando una atención más local en el territorio.



CORANTIOQUIA

ACTÚA

Compromisos



Encuentro Regional Panzenú

Nos comprometemos aportar el conocimiento ancestral de nuestro territorio, para preservar y fortalecer recursos naturales y nuestro patrimonio ambiental, desde el cumplimiento de las obligaciones que nos contrae los programas y proyectos que tenemos con la corporación; involucrando a toda la comunidad, igualmente sensibilizándola y concientizándola con estrategias educativas. Integrando a todos los actores que intervienen en nuestro desarrollo e interacción con el medio ambiente.



CORANTIOQUIA

ACTÚA

Compromisos



Encuentro Regional Zenufaná

Nos comprometemos a identificar, incorporar y difundir en las instituciones, familias y en su accionar individual, los conocimientos ambientales y buenas prácticas para la preservación de los recursos naturales renovables.

Además de emprender acciones para fortalecer el trabajo que en los territorios vienen desarrollando, los líderes, y grupos y organizaciones ambientales.



CORANTIOQUIA

ACTÚA

Compromisos



Encuentro Regional Citará y Cartama

Nos comprometemos a fomentar la participación y capacitación ambiental, para cuidar las áreas protegidas y promover el manejo adecuado de los residuos sólidos, promover las prácticas agroecológicas y aportar recursos técnicos y económicos que ayuden a implementar los proyectos priorizados.



CORANTIOQUIA

ACTÚA

Compromisos



Encuentro Regional Aburrá Norte y Aburrá Sur

Nos comprometemos a un dialogo permanente entre comunidad e institucionalidad para ejercer gobernanza en la gestión ambiental, esto significa que debe haber un compromiso abierto, conjunto participativo, constante para conocer aprender y proyectar. Para el logro de este propósito es necesario hacer seguimiento permanente de los procesos, y así, contribuir al objeto misional de CORANTIOQUIA.



CORANTIOQUIA

ACTÚA



ACTÚA

Gracias